




PERIÓDICO OFICIAL

ÓRGANO DE DIFUSIÓN OFICIAL DEL GOBIERNO
CONSTITUCIONAL DEL ESTADO LIBRE Y SOBERANO DE TABASCO.



TABASCO

LIC. ADÁN AUGUSTO LÓPEZ HERNÁNDEZ
Gobernador Constitucional del Estado de Tabasco

LIC. MARCOS ROSENDO MEDINA FILIGRANA
Secretario de Gobierno

18 DE MAYO DE 2019



PUBLICADO BAJO LA RESPONSABILIDAD DE LA SECRETARÍA DE GOBIERNO
Registrado como correspondencia de segunda clase con fecha
17 de agosto de 1926 DGC Núm. 0010826 Características 11282816


No.- 1020



1ER. TRIMESTRE 2019

Indicadores

FAIS Municipal | FORTAMUN



Tenosique, Tab. |

Informe sobre el Ejercicio, Destino, y Resultados de los Recursos Federales Transferidos

Sistema de Seguimiento de los Recursos Federales Transferidos

MODULO: INDICADORES

ENTIDAD: Tabasco

PERIODO: Primer Trimestre 2019


Ciclo	Periodo	Trimestre	Entidad Federativa	Municipio	Ramo	Unidad
2019	1	1	Tabasco	Tenosique	33 - Aportaciones Federales para Entidades Federativas y Municipios	416 - Dirección General de Programación y Presupuesto A
2019	1	1	Tabasco	Tenosique	33 - Aportaciones Federales para Entidades Federativas y Municipios	416 - Dirección General de Programación y Presupuesto A
2019	1	1	Tabasco	Tenosique	33 - Aportaciones Federales para Entidades Federativas y Municipios	416 - Dirección General de Programación y Presupuesto A
2019	1	1	Tabasco	Tenosique	33 - Aportaciones Federales para Entidades Federativas y Municipios	416 - Dirección General de Programación y Presupuesto A
2019	1	1	Tabasco	Tenosique	33 - Aportaciones Federales para Entidades Federativas y Municipios	416 - Dirección General de Programación y Presupuesto A

Programa Presupuestario	Nombre del Programa Presupuestario	Grupo Funcional	Función	Subfunción
I004	FAIS Municipal y de las Demarcaciones Territoriales del Distrito Federal	2 - Desarrollo Social	2 - Vivienda y Servicios a la Comunidad	7 - Desarrollo Regional
I004	FAIS Municipal y de las Demarcaciones Territoriales del Distrito Federal	2 - Desarrollo Social	2 - Vivienda y Servicios a la Comunidad	7 - Desarrollo Regional
I004	FAIS Municipal y de las Demarcaciones Territoriales del Distrito Federal	2 - Desarrollo Social	2 - Vivienda y Servicios a la Comunidad	7 - Desarrollo Regional
I005	FORTAMUN	2 - Desarrollo Social	2 - Vivienda y Servicios a la Comunidad	7 - Desarrollo Regional
I005	FORTAMUN	2 - Desarrollo Social	2 - Vivienda y Servicios a la Comunidad	7 - Desarrollo Regional

Informe sobre el E

Sistema de Seguim
 MODULO: INDICAT
 ENTIDAD: Tabasco
 PERIODO: Primer

Actividad Institucional	Clave del Indicador	Nombre del Indicador	Programa Presupuestario
5 - Fondo de Aportaciones para la Infraestructura Social	144799	Porcentaje de otros proyectos registrados en la MIDS	1004
5 - Fondo de Aportaciones para la Infraestructura Social	145330	Porcentaje de proyectos Complementarios registrados en la MIDS	1004
5 - Fondo de Aportaciones para la Infraestructura Social	145307	Porcentaje de proyectos de contribución directa registrados en la MIDS	1004
6 - Fondo de Aportaciones para el Fortalecimiento de los Municipios y de las Demarcaciones Territoriales del Distrito Federal	141531	Índice en el Ejercicio de Recursos	1005
6 - Fondo de Aportaciones para el Fortalecimiento de los Municipios y de las Demarcaciones Territoriales del Distrito Federal	143214	Porcentaje de avance en las metas	1005



Ejercicio, Destino, y Resultados de los Recursos Federales Transferidos

Ejercicio de los Recursos Federales Transferidos

2019

1

Trimestre 2019

Definición del Indicador



Permite conocer el número de otros proyectos (proyectos PRODIM, proyectos de Gastos Indirectos y Proyectos Especiales) registrados en la MIDS para su ejecución durante el año. La clasificación de proyectos Complementarios puede ser consultada en el Catálogo FAIS 2016. Todo proyecto no considerado en el Catálogo como directo o complementario puede considerarse como proyecto especial

Permite conocer el número de proyectos clasificados como complementarios en el Catálogo FAIS (educación, urbanización, infraestructura productiva, saneamiento) y que han sido registrados en la MIDS para su ejecución durante el año. La clasificación de proyectos Complementarios puede ser consultada en el Catálogo FAIS 2016

Permite conocer la proporción de proyectos clasificados como de contribución directa en el Catálogo FAIS (proyectos de servicios básicos, calidad y espacios de la vivienda, salud, educación y alimentación) respecto del total de proyectos que han sido registrados en la MIDS para su ejecución durante el año. La clasificación de proyectos Directos puede ser consultada en el Catálogo FAIS 2016

Mide el porcentaje del gasto ejercido acumulado al periodo que se reporta, respecto al monto anual aprobado de FORTAMUN DF al municipio o demarcación territorial del Distrito Federal. El monto ejercido del FORTAMUN DF por el municipio o demarcación territorial es acumulado al periodo que se reporta.

Mide el avance promedio en la ejecución física de los programas, obras o acciones que se realizan con recursos del FORTAMUN DF. Donde: $i =$ número de programas, obras o acciones. Los porcentajes correspondientes a las dos variables son acumulados al periodo que se reporta.



Método de Cálculo	Nivel del Indicador	Frecuencia de Medición	Unidad de Medida	Tipo
(Sumatoria de otros proyectos registrados la MIDS al trimestre correspondiente/Sumatoria de proyectos totales registrados en la MIDS al trimestre correspondiente)*100	Actividad	Trimestral	Porcentaje	Gestión
(Sumatoria de proyectos complementarios registrados en la MIDS al trimestre correspondiente/Sumatoria de proyectos totales registrados en la MIDS al trimestre correspondiente)*100	Actividad	Trimestral	Porcentaje	Gestión
(Sumatoria de proyectos de contribución directa registrados en la MIDS al trimestre correspondiente/Sumatoria de proyectos totales registrados en la MIDS al trimestre correspondiente)*100	Actividad	Trimestral	Porcentaje	Gestión
(Gasto ejercido del FORTAMUN DF por el municipio o demarcación territorial / Monto anual aprobado del FORTAMUN DF al municipio o demarcación territorial)*100	Actividad	Trimestral	Porcentaje	Gestión
(Promedio de avance en las metas porcentuales de i / Promedio de las metas programadas porcentuales de i) * 100	Componente	Trimestral	Porcentaje	Estratégico


Dimensión del Indicador	Sentido	Meta programada	Justificación	Meta Modificada	Justificación	Realizado en el Periodo	Avance (%)	Flujo
Eficacia	Descendente	N/A		N/A		N/A	N/A	No Reportó
Eficacia	Descendente	N/A		N/A		N/A	N/A	No Reportó
Eficacia	Ascendente	N/A		N/A		N/A	N/A	No Reportó
Eficacia	Ascendente	N/A		N/A		N/A	N/A	No Reportó
Eficacia	Ascendente	N/A		N/A		N/A	N/A	No Reportó

Lic. Raúl Gustavo Gutiérrez Cortés,
Presidente Municipal.



PRESIDENCIA
TRIENIO 2018-2021

Lic. José De los Santos Álvarez Contreras,
Subdirector de Programación.

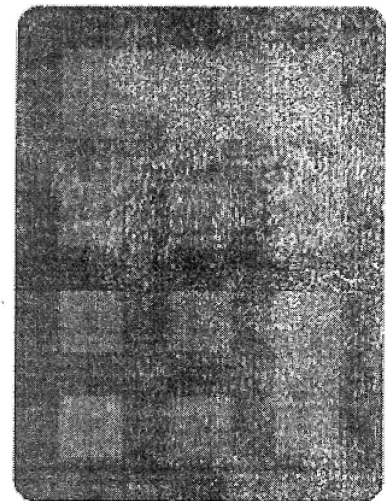


DIRECCIÓN DE PROGRAMACIÓN
TRIENIO 2018 - 2021



1ER. TRIMESTRE 2019

Ejercicio
del gasto



Tenosique, Tab.

Informe sobre el Ejercicio, Destino, y Resultados de los Recursos Federales Transferidos

Sistema de Seguimiento de los Recursos Federales Transferidos

MODULO: EJERCICIO DEL GASTO

ENTIDAD: Tabasco

PERIODO: Primer Trimestre 2019

Entidad	Municipio	Tipo de Registro	Ciclo de Recurso	Tipo de Recurso	Descripción Ramo	Clave Ramo
Tabasco	Tenosique	Partida genérica	2019	FEDERALES (APORTACIONES, SUBSIDIOS Y CONVENIOS)	Provisiones Salariales y Económicas	23
Tabasco	Tenosique	Programa presupuestario	2019	FEDERALES (APORTACIONES, SUBSIDIOS Y CONVENIOS)	Provisiones Salariales y Económicas	23
Tabasco	Tenosique	Programa presupuestario	2019		Aportaciones Federales para Entidades Federativas y Municipios	33
Tabasco	Tenosique	Programa presupuestario	2019		Aportaciones Federales para Entidades Federativas y Municipios	33

Descripción Programa	Clave Programa	Programa Fondo Convenio - Específico	Dependencia Ejecutora	Rendimiento Financiero	Reintegro	Dependencia Ejecutora	Tipo de Gasto	Partida
Fondo para entidades federativas y municipios productores de hidrocarburos	U093	0	MUNICIPIO DE TENOSIQUE			MUNICIPIO DE TENOSIQUE	1 - Gasto corriente	614 - División de terrenos y construcción de obras de urbanización
Fondo para entidades federativas y municipios productores de hidrocarburos	U093	Sin Especificar	Sin Especificar	0.00	0.00	Sin Especificar		Total del Programa Presupuestario
FAIS Municipal y de las Demarcaciones Territoriales del Distrito Federal	I004	Sin Especificar	Sin Especificar	N/R	N/R	Sin Especificar		Total del Programa Presupuestario
FORTAMUN	I005	Sin Especificar	Sin Especificar	N/R	N/R	Sin Especificar		Total del Programa Presupuestario

Aprobado	Modificado	Recaudado (Ministrado)	Comprometido	Devengado	Ejercido	Pagado	Contratos	Proyectos	Pagado SHCP	Pagado EF	ESTATUS	Observaciones (Captura)
0.00	907,176.00	907,176.00	0.00	0.00	0.00	0.00	Sin Contratos	Sin Proyectos	N/A	N/A	Validado	
0.00	907,176.00	907,176.00	0.00	0.00	0.00	0.00			N/A	907,176.00		
N/R	N/R	N/R	N/R	N/R	N/R	N/R			N/A	17,690,103.00		
N/R	N/R	N/R	N/R	N/R	N/R	N/R			N/A	10,200,213.00		



PRESIDENC.
TRIENIO 2018-2021

[Signature]
Lic. Raúl Gustavo Gutiérrez Cortés,
Presidente Municipal.

[Signature]
Lic. José De los Santos Álvarez Contreras,
Subdirector de Programación.

[Signature]
C.P. Alfonso de la Cruz García,
Director de Programación.




DIRECCIÓN DE
PROGRAMACIÓN
TRIENIO 2018 - 2021



1ER. TRIMESTRE 2019

Destino
del gasto



Tenosique, Tab. |

Informe sobre el Ejercicio, Destino, y Resultados de los Recursos Federales Transferidos

Sistema de Seguimiento de los Recursos Federales Transferidos
 MODULO: DESTINO DEL GASTO
 ENTIDAD: Tabasco
 PERIODO: Primer Trimestre 2019

CICLO	TRIME- STRE	FOLIO	ff1_CICLO DE RECURSO	ff1_RAMO	ff1_MODALIDAD	ff1_PROGR MA PRESUP UESTAR IO	ff2_CICLO DE RECURSO	ff2_RAMO	ff2_MODALIDAD	ff2_PROGR AMA PRESUP UESTAR IO	CATEGORIA	MONTO_GLOBAL APROBADO	FUENTES_FINANCIAMIENTO	DETALLE_PROYECTO NOMBRE	ID_ENTIDAD RESPON SABLE
2019	1	TAB190101517165	2019	23	U	93					Proyecto de inversión	877,053.00	{ff1: {ciclo_recurso:2019, ramo:23, modalidad:U, prog_pres:93, tipo_recurso:FEDERALES (APORTACIONES, SUBSIDIOS Y CONVENIOS), monto:877053.0, modificado:877053.0}}	BACHEO CON CONCRETO HIDRÁULICO EN DIVERSAS CALLES DE LA CIUDAD	27
2019	1	TAB190101517566	2019	33	I	5					Acción	4,643,817.00	{ff1: {ciclo_recurso:2019, ramo:33, modalidad:I, prog_pres:5, tipo_recurso:FEDERALES (APORTACIONES, SUBSIDIOS Y CONVENIOS), monto:4643817.0, modificado:4643817.0}}	PAGO DEL SERVICIO DE ENERGIA ELECTRICA URBANA	27
2019	1	TAB190101517558	2019	33	I	5					Acción	6,263,494.00	{ff1: {ciclo_recurso:2019, ramo:33, modalidad:I, prog_pres:5, tipo_recurso:FEDERALES (APORTACIONES, SUBSIDIOS Y CONVENIOS), monto:6263494.0, modificado:6263494.0}}	RECURSOS POR APLICAR DEL RAMO 33 FONDO IV 2019	27
2019	1	TAB190101517552	2019	33	I	5					Acción	36,127,040.00	{ff1: {ciclo_recurso:2019, ramo:33, modalidad:I, prog_pres:5, tipo_recurso:FEDERALES (APORTACIONES, SUBSIDIOS Y CONVENIOS), monto:3.612704E7, modificado:3.612704E7}}	GASTOS DE OPERACION DE LA DIRECCION DE SEGURIDAD PUBLICA	27
2019	1	TAB190101517308	2019	33	I	5					Adquisición	30,000.00	{ff1: {ciclo_recurso:2019, ramo:33, modalidad:I, prog_pres:5, tipo_recurso:FEDERALES (APORTACIONES, SUBSIDIOS Y CONVENIOS), monto:30000.0, modificado:30000.0}}	ADQUISICIÓN DE AIRE ACONDICIONADO TIPO MINISPLIT DE 24,000 B.T.U PARA SER UTILIZADO EN LA DIRECCION DE SEGURIDAD PUBLICA	27
2019	1	TAB190101517561	2019	33	I	5					Adquisición	30,000.00	{ff1: {ciclo_recurso:2019, ramo:33, modalidad:I, prog_pres:5, tipo_recurso:FEDERALES (APORTACIONES, SUBSIDIOS Y CONVENIOS), monto:30000.0, modificado:30000.0}}	ADQUISICION DE AIRE ACONDICIONADO TIPO MINISPLIT DE 24,000 B.T.U PARA SER UTILIZADO EN LA DIRECCION DE SEGURIDAD PUBLICA	27
2019	1	TAB190101517213	2018	23	U	93					Proyecto de inversión	867,247.37	{ff1: {ciclo_recurso:2018, ramo:23, modalidad:U, prog_pres:93, tipo_recurso:FEDERALES (APORTACIONES, SUBSIDIOS Y CONVENIOS), monto:867247.37, modificado:867247.37}}	(OP103) BACHEO DE CONCRETO HIDRÁULICO EN DIVERSAS CALLES DE LA CABECERA MUNICIPAL	27
2019	1	TAB190101517202	2018	23	U	93					Proyecto de inversión	33,485.95	{ff1: {ciclo_recurso:2018, ramo:23, modalidad:U, prog_pres:93, tipo_recurso:FEDERALES (APORTACIONES, SUBSIDIOS Y CONVENIOS), monto:33485.95, modificado:33485.95}}	(OP160) MANTENIMIENTO E INSTALACIÓN DE LUMINARIAS EN ESPACIOS PÚBLICOS	27
2019	1	TAB190101517223	2018	23	U	93					Proyecto de inversión	138,495.70	{ff1: {ciclo_recurso:2018, ramo:23, modalidad:U, prog_pres:93, tipo_recurso:FEDERALES (APORTACIONES, SUBSIDIOS Y CONVENIOS), monto:138495.7, modificado:138495.7}}	(OP104) REHABILITACIÓN DEL SISTEMA DE AGUA POTABLE EN EL EJ. FAISÁN 1RA. SECCIÓN	27
2019	1	TAB190101517228	2018	23	U	93					Proyecto de inversión	113,027.22	{ff1: {ciclo_recurso:2018, ramo:23, modalidad:U, prog_pres:93, tipo_recurso:FEDERALES (APORTACIONES, SUBSIDIOS Y CONVENIOS), monto:113027.22, modificado:113027.22}}	(OP106) REHABILITACIÓN DEL SISTEMA DE AGUA POTABLE EN EL POBLADO LA PALMA	27
2019	1	TAB190101517225	2018	23	U	93					Proyecto de inversión	70,994.72	{ff1: {ciclo_recurso:2018, ramo:23, modalidad:U, prog_pres:93, tipo_recurso:FEDERALES (APORTACIONES, SUBSIDIOS Y CONVENIOS), monto:70994.72, modificado:70994.72}}	(OP105) REHABILITACIÓN DEL SISTEMA DE AGUA POTABLE EN EL EJ. EL ROBLAR	27
2019	1	TAB190101517232	2018	23	U	93					Proyecto de inversión	34,785.90	{ff1: {ciclo_recurso:2018, ramo:23, modalidad:U, prog_pres:93, tipo_recurso:FEDERALES (APORTACIONES, SUBSIDIOS Y CONVENIOS), monto:34785.9, modificado:34785.9}}	(OP107) REHABILITACIÓN DEL SISTEMA DE AGUA POTABLE EN EJ. LUIS ECHEVERRÍA ALVAREZ 1RA. SECCIÓN	27
2019	1	TAB180301392996	2018	23	U	135					Proyecto de inversión	1,498,500.00	{ff1: {ciclo_recurso:2018, ramo:23, modalidad:U, prog_pres:135, tipo_recurso:FEDERALES (APORTACIONES, SUBSIDIOS Y CONVENIOS), monto:1498500.0, modificado:1468562.95}}	Construcción del Centro de Atención a Población Vulnerable en el Municipio de Tenosique, Tabasco (Comedor Comunitario)	27
2019	1	TAB180301393015	2018	23	U	135					Proyecto de inversión	4,995,000.00	{ff1: {ciclo_recurso:2018, ramo:23, modalidad:U, prog_pres:135, tipo_recurso:FEDERALES (APORTACIONES, SUBSIDIOS Y CONVENIOS), monto:4995000.0, modificado:4901580.46}}	Construcción del Centro de Desarrollo Deportivo Infantil en el Municipio de Tenosique, Tabasco (Campo de Beisbol Infantil)	27

ENTIDAD RESPONSABLE	ID MUNICIPIO O RESPONSABLE	MUNICIPIO RESPONSABLE	TIPO PROGRAMA PROYECTO	CLASIFICACION	SUBCLASIFICACION	INSTITUCION EJECUTORA	NUMERO PROYECTO	POBLACION BENEFICIADA	MUJERES	HOMBRES	BENEFICIARIOS	FOLIO
Tabasco	17	Tenosique	Programa de Inversión de Mantenimiento	Urbanización	Sin identificar	MUNICIPIO DE TENOSIQUE	OP040	S	16,892	15,687	0	TAB190101517165
Tabasco	17	Tenosique		Otros Proyectos	Sin identificar	MUNICIPIO DE TENOSIQUE	GC048	S	16,892	15,687	0	TAB190101517566
Tabasco	17	Tenosique		Otros Proyectos	Sin identificar	MUNICIPIO DE TENOSIQUE	GC120	S	16,892	15,687	0	TAB190101517558
Tabasco	17	Tenosique		Seguridad	Sin identificar	MUNICIPIO DE TENOSIQUE	GC011	S	16,892	15,687	0	TAB190101517552
Tabasco	17	Tenosique	Programa de Inversión de Adquisiciones	Seguridad	Sin identificar	MUNICIPIO DE TENOSIQUE	AD025	S	16,892	15,687	0	TAB190101517308
Tabasco	17	Tenosique	Programa de Inversión de Adquisiciones	Otros Proyectos	Sin identificar	MUNICIPIO DE TENOSIQUE	AD025	S	16,892	15,687	0	TAB190101517561
Tabasco	17	Tenosique	Programa de Inversión de Mantenimiento	Urbanización	Sin identificar	MUNICIPIO DE TENOSIQUE	OP002	S	16,892	15,687	0	TAB190101517213
Tabasco	17	Tenosique	Programa de Inversión de Mantenimiento	Urbanización	Sin identificar	MUNICIPIO DE TENOSIQUE	GC071	S	16,892	15,687	0	TAB190101517202
Tabasco	17	Tenosique	Programa de Inversión de Mantenimiento	Agua y saneamiento	Sin identificar	MUNICIPIO DE TENOSIQUE	OP003	S	108	87	0	TAB190101517223
Tabasco	17	Tenosique	Programa de Inversión de Mantenimiento	Agua y saneamiento	Sin identificar	MUNICIPIO DE TENOSIQUE	OP005	S	155	137	0	TAB190101517228
Tabasco	17	Tenosique	Programa de Inversión de Mantenimiento	Agua y saneamiento	Sin identificar	MUNICIPIO DE TENOSIQUE	OP004	S	65	69	0	TAB190101517225
Tabasco	17	Tenosique	Programa de Inversión de Mantenimiento	Agua y saneamiento	Sin identificar	MUNICIPIO DE TENOSIQUE	OP006	S	66	72	0	TAB190101517232
Tabasco	17	Tenosique	Proyecto de Inversión de Infraestructura Social	Asistencia Social	Sin identificar	Municipio de Tenosique	OP047	N	0	0	32,579	TAB180301392996
Tabasco	17	Tenosique	Proyecto de Inversión de Infraestructura Social	Deporte	Sin identificar	Municipio de Tenosique	OP048	N	0	0	32,579	TAB180301393015



DETALLE_PROYECTO									AVANCE_FINAL
METAS	TIPO_GEOREFERENCIAL	GEOREFERENCIAS	FECHA_INICIO	FECHA_TERMINO	RECAUDADO	COMPROMETIDO	DEVENGADO	EJERCIDO	
{meta1: {unidad_medida:Metros Cuadrados, meta:920.7, meta_modificada:920.7}}	1	{geo1: {cve_municipio:17, localidad:1, direccion:Calle 37 18, Centro, 86900 Centro, Tab., México, lon:-91.42547607, lat:17.47381238}}	03-04-2019	22-04-2019	877,053.00	0.00	0.00	0.00	
{meta1: {unidad_medida:Lote, meta:1.0, meta_modificada:1.0}}	1	{geo1: {cve_municipio:17, localidad:1, direccion:Calle 47 106, Pueblo Nuevo, 86901 Tenosique de Pino Suárez, Tab., México, lon:-91.42822266, lat:17.47250245}}	01-01-2019	31-12-2019	4,643,817.00	0.00	0.00	0.00	
{meta1: {unidad_medida:Lote, meta:1.0, meta_modificada:1.0}}	1	{geo1: {cve_municipio:17, localidad:1, direccion:Calle 26 510, Centro, 86900 Tenosique de Pino Suárez, Tab., México, lon:-91.42547607, lat:17.47512229}}	01-02-2019	31-12-2019	6,263,494.00	0.00	0.00	0.00	
{meta1: {unidad_medida:Lote, meta:1.0, meta_modificada:1.0}}	1	{geo1: {cve_municipio:17, localidad:1, direccion:Calle 37 18, Centro, 86900 Centro, Tab., México, lon:-91.42547607, lat:17.47381238}}	01-01-2019	31-12-2019	36,127,040.00	5,788,062.02	5,788,062.02	5,788,062.02	
{meta1: {unidad_medida:Equipamiento, meta:1.0, meta_modificada:1.0}}	1	{geo1: {cve_municipio:17, localidad:1, direccion:Calle 10 LB, Pueblo Nuevo, 86901 Tenosique de Pino Suárez, Tab., México, lon:-91.42822266, lat:17.47381238}}	01-03-2019	30-04-2019	30,000.00	0.00	0.00	0.00	
{meta1: {unidad_medida:Equipamiento, meta:1.0, meta_modificada:1.0}}	1	{geo1: {cve_municipio:17, localidad:1, direccion:Tenosique de Pino Suárez, Tab., México, lon:-91.425051, lat:17.472665}}	01-03-2019	30-04-2019	30,000.00	0.00	0.00	0.00	
{meta1: {unidad_medida:Metros Cuadrados, meta:1029.86, meta_modificada:1029.86}}	1	{geo1: {cve_municipio:17, localidad:1, direccion:Calle 53 15, Centro, 86902 Tenosique de Pino Suárez, Tab., México, lon:-91.42410278, lat:17.47119252}}	18-01-2019	11-02-2019	867,247.37	0.00	0.00	0.00	
{meta1: {unidad_medida:Lote, meta:1.0, meta_modificada:1.0}}	1	{geo1: {cve_municipio:17, localidad:1, direccion:Guapaque LB, Luis Gomez Zepeda, 86900 Tenosique de Pino Suárez, Tab., México, lon:-91.42547607, lat:17.46333272}}	10-01-2019	21-01-2019	0.00	0.00	0.00	0.00	
{meta1: {unidad_medida:Equipamiento, meta:1.0, meta_modificada:1.0}}	1	{geo1: {cve_municipio:17, localidad:25, direccion:Calle 20, Tabasco, México, lon:-91.46997929, lat:17.45350749}}	18-01-2019	07-02-2019	138,495.70	0.00	0.00	0.00	
{meta1: {unidad_medida:Equipamiento, meta:1.0, meta_modificada:1.0}}	1	{geo1: {cve_municipio:17, localidad:59, direccion:Unnamed Road, Benito Juárez, Tab., México, lon:-91.13845825, lat:17.44400927}}	18-01-2019	07-02-2019	113,027.22	0.00	0.00	0.00	
{meta1: {unidad_medida:Equipamiento, meta:1.0, meta_modificada:1.0}}	1	{geo1: {cve_municipio:17, localidad:73, direccion:Calle 28, Cocoyol, 86900 Tenosique de Pino Suárez, Tab., México, lon:-91.42607689, lat:17.48920328}}	18-01-2019	07-02-2019	70,994.72	0.00	0.00	0.00	
{meta1: {unidad_medida:Equipamiento, meta:1.0, meta_modificada:1.0}}	1	{geo1: {cve_municipio:17, localidad:94, direccion:Principal, Tenosique de Pino Suárez, Tab., México, lon:-91.39539242, lat:17.44405021}}	18-01-2019	07-02-2019	34,785.90	0.00	0.00	0.00	
{meta1: {unidad_medida:Metros Cuadrados, meta:197.64, meta_modificada:658.15}}	1	{geo1: {cve_municipio:17, localidad:1, direccion:tenosique, lon:-91.425948, lat:17.477494}}	20-08-2018	28-09-2018	1,468,562.95	1,468,562.95	1,468,562.95	1,468,562.95	
{meta1: {unidad_medida:Metros Cuadrados, meta:9681.3, meta_modificada:9681.3}}	1	{geo1: {cve_municipio:17, localidad:1, direccion:TENOSIQUE, lon:-91.425948, lat:17.477494}}	02-07-2018	03-10-2018	4,901,580.46	4,901,580.46	4,901,580.46	4,901,580.46	

INGIERO	AVANCES _ FISICOS	FOTOS	ESTATUS	FLUJO	
PAGADO	CONTRATOS	AVANCES _ FISICOS	CARPETA _ FOTOS	ESTATUS	FLUJO
0.00	Sin contratos nuevos en el trimestre	{meta1: {unidad_medida:Metros Cuadrados, avance:0.0}}	{1517165/proyecto_INICIO}	En Ejecución	Validado / Registrado avances
0.00	Sin contratos nuevos en el trimestre	{meta1: {unidad_medida:Lote, avance:0.0}}	{1517566/proyecto_INICIO}	En Ejecución	Validado / Registrado avances
0.00	Sin contratos nuevos en el trimestre	{meta1: {unidad_medida:Lote, avance:0.0}}	{1517558/proyecto_INICIO}	En Ejecución	Validado / Registrado avances
4,842,682.86	Sin contratos nuevos en el trimestre	{meta1: {unidad_medida:Lote, avance:0.25}}	{1517552/proyecto_INICIO}	En Ejecución	Validado / Registrado avances
0.00	Sin contratos nuevos en el trimestre	{meta1: {unidad_medida:Equipamiento, avance:0.0}}	{1517308/proyecto_INICIO}	En Ejecución	Validado / Registrado avances
0.00	Sin contratos nuevos en el trimestre	{meta1: {unidad_medida:Equipamiento, avance:0.0}}	{1517561/proyecto_INICIO}	En Ejecución	Validado / Registrado avances
0.00	Sin contratos nuevos en el trimestre	{meta1: {unidad_medida:Metros Cuadrados, avance:0.0}}	{1517213/proyecto_INICIO}	En Ejecución	Validado / Registrado avances
0.00	Sin contratos nuevos en el trimestre	{meta1: {unidad_medida:Lote, avance:0.0}}	{1517202/proyecto_INICIO}	En Ejecución	Validado / Registrado avances
0.00	Sin contratos nuevos en el trimestre	{meta1: {unidad_medida:Equipamiento, avance:0.0}}	{1517223/proyecto_INICIO}	En Ejecución	Validado / Registrado avances
0.00	Sin contratos nuevos en el trimestre	{meta1: {unidad_medida:Equipamiento, avance:0.0}}	{1517228/proyecto_INICIO}	En Ejecución	Validado / Registrado avances
0.00	Sin contratos nuevos en el trimestre	{meta1: {unidad_medida:Equipamiento, avance:0.0}}	{1517225/proyecto_INICIO}	En Ejecución	Validado / Registrado avances
0.00	Sin contratos nuevos en el trimestre	{meta1: {unidad_medida:Equipamiento, avance:0.0}}	{1517232/proyecto_INICIO}	En Ejecución	Validado / Registrado avances
1,468,562.95	{cto1: {tipo_obra:Obra, numero_contrato:CO-OP047-02/2018, contratista:OVIDIO RUIZ RAMÓN, convocante:MUNICIPIO DE TENOSIQUE, monto:1498500.0, importe_modificado:1468562.95}}	{meta1: {unidad_medida:Metros Cuadrados, avance:658.15}}	{1392996/proyecto_PROCESO, 1392996/proyecto_INICIO, 1392996/proyecto_PROCESO, 1392996/proyecto_FIN}	Terminado	Validado avances
4,901,580.46	{cto1: {tipo_obra:Obra, numero_contrato:CO-OP048-05/2018, contratista:CONSTRUCTORA AI DEL SURESTE, S.A. DE C.V., convocante:MUNICIPIO DE TENOSIQUE, monto:4995000.0, importe_modificado:4901580.46}}	{meta1: {unidad_medida:Metros Cuadrados, avance:9681.3}}	{1393015/proyecto_INICIO, 1393015/proyecto_PROCESO, 1393015/proyecto_FIN, 1393015/proyecto_PROCESO, 1393015/proyecto_INICIO}	Terminado	Validado avances

Informe sobre el Ejercicio, Destino, y Resultados de los Recursos Federales Transferidos

Sistema de Seguimiento de los Recursos Federales Transferidos
 MODULO: DESTINO DEL GASTO
 ENTIDAD: Tabasco
 PERIODO: Primer Trimestre 2019

CICLO	TRIMESTRE	FOLIO	ff1_CICLO DE RECURSO	ff1_RAMO	ff1_MODALIDAD	ff1_PROGRAMA PRESUPUESTARIO	ff2_CICLO DE RECURSO	ff2_RAMO	ff2_MODALIDAD	ff2_PROGRAMA PRESUPUESTARIO	CATEGORIA	MONTO_GLOBAL APROBADO	FUENTES_FINANCIAMIENTO	DETALLE_PROYECTO NOMBRE	ID_ENTIDAD RESPONSABLE
2019	1	TAB18180201117831	2018	33	I	4					Proyecto de inversión	6,091,009.62	{ff1: {ciclo_recurso:2018, ramo:33, modalidad:I, prog_pres:4, tipo_recurso:FEDERALES (APORTACIONES, SUBSIDIOS Y CONVENIOS), monto:6091009.62, modificado:5971578.41}}	Mantenimiento De Camino De Terraceria Del Crucero Del Ej Santa Cruz A El Ej El Pedregal - 105906	27
2019	1	TAB18180201118237	2018	33	I	4					Proyecto de inversión	8,932.37	{ff1: {ciclo_recurso:2018, ramo:33, modalidad:I, prog_pres:4, tipo_recurso:FEDERALES (APORTACIONES, SUBSIDIOS Y CONVENIOS), monto:8932.37, modificado:8672.18}}	Construccion De Pisos De Concreto Armado Ej Miguel Hidalgo - 89669	27
2019	1	TAB18180201118238	2018	33	I	4					Proyecto de inversión	49,322.46	{ff1: {ciclo_recurso:2018, ramo:33, modalidad:I, prog_pres:4, tipo_recurso:FEDERALES (APORTACIONES, SUBSIDIOS Y CONVENIOS), monto:49322.46, modificado:47784.91}}	Construccion De Pisos De Concreto Armado Ej Los Rieles De San Jose - 92599	27
2019	1	TAB18180201118241	2018	33	I	4					Proyecto de inversión	57,254.70	{ff1: {ciclo_recurso:2018, ramo:33, modalidad:I, prog_pres:4, tipo_recurso:FEDERALES (APORTACIONES, SUBSIDIOS Y CONVENIOS), monto:57254.7, modificado:55580.38}}	Construccion De Pisos De Concreto Armado Ej Javier Rojo Gómez - 92817	27
2019	1	TAB180401419639	2018	33	I	4					Proyecto de inversión	664,201.21	{ff1: {ciclo_recurso:2018, ramo:33, modalidad:I, prog_pres:4, tipo_recurso:FEDERALES (APORTACIONES, SUBSIDIOS Y CONVENIOS), monto:664201.21, modificado:655565.38}}	CONSTRUCCION DE CUARTO PARA BAÑO EJIDO CORREGIDORA ORTIZ DE DOMINGUEZ - 212560	27
2019	1	TAB180401419883	2018	33	I	4					Proyecto de inversión	39,957.27	{ff1: {ciclo_recurso:2018, ramo:33, modalidad:I, prog_pres:4, tipo_recurso:FEDERALES (APORTACIONES, SUBSIDIOS Y CONVENIOS), monto:39957.27, modificado:39357.91}}	CONSTRUCCION DE PISOS DE CONCRETO ARMADO C A EL XOTAL SEGUNDA SECCION - 213254	27
2019	1	TAB180401419889	2018	33	I	4					Proyecto de inversión	39,271.71	{ff1: {ciclo_recurso:2018, ramo:33, modalidad:I, prog_pres:4, tipo_recurso:FEDERALES (APORTACIONES, SUBSIDIOS Y CONVENIOS), monto:39271.71, modificado:38682.62}}	CONSTRUCCION DE PISOS DE CONCRETO ARMADO POB EMILIANO ZAPATA TERCERA SECCION LOS CEDROS - 213374	27
2019	1	TAB180401419965	2018	33	I	4					Proyecto de inversión	68,567.15	{ff1: {ciclo_recurso:2018, ramo:33, modalidad:I, prog_pres:4, tipo_recurso:FEDERALES (APORTACIONES, SUBSIDIOS Y CONVENIOS), monto:68567.15, modificado:68382.09}}	CONSTRUCCION DE PISOS DE CONCRETO ARMADO POB USUMACINTA - 214551	27
2019	1	TAB180401425285	2018	33	I	4					Proyecto de inversión	500,000.00	{ff1: {ciclo_recurso:2018, ramo:33, modalidad:I, prog_pres:4, tipo_recurso:FEDERALES (APORTACIONES, SUBSIDIOS Y CONVENIOS), monto:500000.0, modificado:492650.0}}	CONSTRUCCION DE CASA DE SALUD RA IGNACIO ZARAGOZA - 307986	27
2019	1	TAB18180201118195	2018	33	I	4					Proyecto de inversión	68,878.02	{ff1: {ciclo_recurso:2018, ramo:33, modalidad:I, prog_pres:4, tipo_recurso:FEDERALES (APORTACIONES, SUBSIDIOS Y CONVENIOS), monto:68878.02, modificado:66720.88}}	Construccion De Pisos De Concreto Armado Pob Santo Tomas - 92452	27

ENTIDAD RESPONSABLE	ID MUNICIPIO O RESPONSABLE	MUNICIPIO RESPONSABLE	TIPO PROGRAMA PROYECTO	CLASIFICACION	SUBCLASIFICACION	INSTITUCION EJECUTORA	NUMERO PROYECTO	POBLACION BENEFICIADA	MUJERES	HOMBRES	BENEFICIARIOS	FOLIO
Tabasco	17	Tenosique	Proyecto de Inversión de Infraestructura Social	Transportes y vialidades	Sin identificar	MUNICIPIO DE TENOSIQUE TABASCO	105906	N	0	0	162	TAB18180201117831
Tabasco	17	Tenosique	Proyecto de Inversión de Infraestructura Social	Vivienda	Sin identificar	MUNICIPIO DE TENOSIQUE TABASCO	89669	N	0	0	4	TAB18180201118237
Tabasco	17	Tenosique	Proyecto de Inversión de Infraestructura Social	Vivienda	Sin identificar	MUNICIPIO DE TENOSIQUE TABASCO	92599	N	0	0	16	TAB18180201118238
Tabasco	17	Tenosique	Proyecto de Inversión de Infraestructura Social	Vivienda	Sin identificar	MUNICIPIO DE TENOSIQUE TABASCO	92817	N	0	0	24	TAB18180201118241
Tabasco	17	Tenosique	Proyecto de Inversión de Infraestructura Social	Vivienda	Sin identificar	MUNICIPIO DE TENOSIQUE TABASCO	212560	S	25	25	0	TAB180401419839
Tabasco	17	Tenosique	Proyecto de Inversión de Infraestructura Social	Vivienda	Sin identificar	MUNICIPIO DE TENOSIQUE TABASCO	213254	S	8	8	0	TAB180401419883
Tabasco	17	Tenosique	Proyecto de Inversión de Infraestructura Social	Vivienda	Sin identificar	MUNICIPIO DE TENOSIQUE TABASCO	213374	S	12	12	0	TAB180401419889
Tabasco	17	Tenosique	Proyecto de Inversión de Infraestructura Social	Vivienda	Sin identificar	MUNICIPIO DE TENOSIQUE TABASCO	214551	S	14	14	0	TAB180401419965
Tabasco	17	Tenosique	Proyecto de Inversión de Infraestructura Social	Salud	Sin identificar	MUNICIPIO DE TENOSIQUE TABASCO	307986	S	27	26	0	TAB180401425285
Tabasco	17	Tenosique	Proyecto de Inversión de Infraestructura Social	Vivienda	Sin identificar	MUNICIPIO DE TENOSIQUE TABASCO	92452	N	0	0	28	TAB18180201118195

DETALLE_PROYECTO								AVANCE_FINAL
METAS	TIPO_GEOREFERENCIA	GEOREFERENCIAS	FECHA_INICIO	FECHA_TERMINO	RECAUDADO	COMPROMETIDO	DEVENGADO	EJERCIDO
{meta1: {unidad_medida:Otros, meta:1.0, meta_modificada:11.75}}	1	{geo1: {cve_municipio:17, localidad:63, direccion:EJIDO EL PEDREGAL, 86926 EL PEDREGAL, TENOSIQUE TABASCO, EL MANTENIMIENTO DEL CAMINO DE TERRACERIA COMPRENDE DEL CRUCERO DE SANTA CRUZ AL EJ. EL PEDREGAL, lon:-91.02674809, lat:17.36844535}}	09-04-2018	23-05-2018	5,971,578.41	5,971,578.41	5,971,578.41	5,971,578.41
{meta1: {unidad_medida:Metros Cuadrados, meta:1.0, meta_modificada:22.0}}	1	{geo1: {cve_municipio:17, localidad:50, direccion:EJIDO MIGUEL HIDALGO, 86927 MIGUEL HIDALGO, TENOSIQUE TABASCO, SE ENCUENTRA DENTRO LA DE LA COMUNIDAD DEL EJIDO MIGUEL HIDALGO, lon:-91.15838936, lat:17.27838039}}	25-04-2018	01-05-2018	8,672.18	8,672.18	8,672.18	8,672.18
{meta1: {unidad_medida:Metros Cuadrados, meta:1.0, meta_modificada:127.0}}	1	{geo1: {cve_municipio:17, localidad:91, direccion:CALLE PRINCIPAL EJIDO LOS RIELES DE SAN JOSÉ, 86923 LOS RIELES DE SAN JOSÉ, TENOSIQUE TABASCO, ESTOS PISOS EN ENCUENTRAN UBICADOS DENTRO DE LA COMUNIDAD DEL EJ. LOS RIELES DE SAN JOSE, lon:-91.36927404, lat:17.358888}}	25-04-2018	09-05-2018	47,784.91	47,784.91	47,784.91	47,784.91
{meta1: {unidad_medida:Metros Cuadrados, meta:1.0, meta_modificada:146.0}}	1	{geo1: {cve_municipio:17, localidad:93, direccion:CALLE CENTRAL EJIDO LIC JAVIER ROJO GÓMEZ, 86908 JAVIER ROJO GÓMEZ, TENOSIQUE TABASCO, ESTOS PISOS SE ENCUENTRAN UBICADOS DENTRO DE LA COMUNIDAD DEL EJ. JAVIER ROJO GOMEZ, lon:-91.45294309, lat:17.42665927}}	25-04-2018	14-05-2018	55,580.38	55,580.38	55,580.38	55,580.38
{meta1: {unidad_medida:Vivienda, meta:25.0, meta_modificada:25.0}}	1	{geo1: {cve_municipio:17, localidad:16, direccion:CALLE CENTRAL EJIDO CORREGIDORA ORTIZ, 86924 CORREGIDORA ORTIZ DE DOMÍNGUEZ, TENOSIQUE TABASCO ENTRE CALLE Y CALLE , CALLE ESTOS CUARTOS SE ENCUENTRAN UBICADOS DENTRO DE LA COMUNIDAD DEL EJIDO CORREGIDORA ORTIZ DE DOMINGUEZ, lon:-91.36319525, lat:17.25736148}}	11-06-2018	25-07-2018	655,565.38	655,565.38	655,565.38	655,565.38
{meta1: {unidad_medida:Metros Cuadrados, meta:100.0, meta_modificada:100.0}}	1	{geo1: {cve_municipio:17, localidad:90, direccion:CALLE PRINCIPAL EJIDO XOTAL 2A SECCIÓN, 86920 EL XOTAL 2DA. SECCIÓN, TENOSIQUE TABASCO ENTRE CALLE Y CALLE , CALLE ESTOS PISOS SE ENCUENTRAN DENTRO DE LA COMUNIDAD DEL EJIDO EL XOTAL 2DA. SECCION, lon:-91.17862298, lat:17.34574658}}	07-08-2018	14-08-2018	39,357.91	39,357.91	39,357.91	39,357.91
{meta1: {unidad_medida:Metros Cuadrados, meta:150.0, meta_modificada:150.0}}	1	{geo1: {cve_municipio:17, localidad:107, direccion:CALLE CENTRAL EJIDO EMILIANO ZAPATA 3RA. SECCION, 86921 EMILIANO ZAPATA 3RA. SECCIÓN (LOS CEDROS), TENOSIQUE TABASCO ENTRE CALLE Y CALLE , CALLE ESTOS PISOS SE ENCUENTRAN DENTRO DE LA COMUNIDAD DEL EJIDO EMILIANO ZAPATA 3RA. SECCI, lon:-91.2785416, lat:17.37849122}}	07-08-2018	14-08-2018	38,682.62	38,682.62	38,682.62	38,682.62
{meta1: {unidad_medida:Metros Cuadrados, meta:175.0, meta_modificada:175.0}}	1	{geo1: {cve_municipio:17, localidad:86, direccion:CALLE PRINCIPAL EJIDO USUMACINTA, 86905 USUMACINTA, TENOSIQUE TABASCO ENTRE CALLE Y CALLE , CALLE ESTOS PISOS SE ENCUENTRAN DENTRO DE LA COMUNIDAD DEL POB. USUMACINTA, lon:-91.4931918, lat:17.55251434}}	09-07-2018	23-07-2018	68,382.09	68,382.09	68,382.09	68,382.09
{meta1: {unidad_medida:Metros Cuadrados, meta:72.0, meta_modificada:72.0}}	1	{geo1: {cve_municipio:17, localidad:149, direccion:CALLE PRINCIPAL EJIDO RA. IGNACIO ZARAGOZA, 86909 IGNACIO ZARAGOZA, TENOSIQUE TABASCO ENTRE CALLE Y CALLE , CALLE ESTA CASA DE SALUD SE ENCUENTRA DENTRO DE LA COMUNIDAD DE LA RANCHERA IGNACIO ZARAGOZA, lon:-91.54658538, lat:17.59842092}}	01-08-2018	30-08-2018	492,650.00	492,650.00	492,650.00	492,650.00
{meta1: {unidad_medida:Metros Cuadrados, meta:1.0, meta_modificada:177.0}}	1	{geo1: {cve_municipio:17, localidad:82, direccion:CALLE CENTRAL EJIDO SANTO TOMAS, 86924 SANTO TOMÁS, TENOSIQUE TABASCO, ESTOS PISOS SE ENCUENTRAN UBICADOS DENTRO DE LA COMUNIDAD DEL POB. SANTO TOMAS, lon:-91.35325997, lat:17.30444598}}	25-04-2018	14-05-2018	66,720.88	66,720.88	66,720.88	66,720.88

INGIERO	AVANCES _ FISICOS	FOTOS	ESTATUS	FLUJO
PAGADO	CONTRATOS	CARPETA _ FOTOS	ESTATUS	FLUJO
5,971,578.41	{cto1: {tipo_obra:Obra, numero_contrato:CO-OP045- {meta1: {unidad_medida:Otros, avance:11.75}} 05/2018, contratista:SERGIO AGUILAR PÉREZ, convocante:MUNICIPIO DE TENOSIQUE, monto:6091009.62, importe_modificado:5971578.41}}	{1256213/proyecto_PROCESO , 1256213/proyecto_FIN, 1256213/proyecto_INICIO}	Terminado	Validado avances
8,672.18	{cto1: {tipo_obra:Obra, numero_contrato:CO-OP006- {meta1: {unidad_medida:Metros Cuadrados, 05/2018, contratista:TOMÁS MALDONADO ACOPA, avance:22.0}} convocante:MUNICIPIO DE TENOSIQUE, monto:8932.37, importe_modificado:8672.18}}	{1256619/proyecto_FIN, 1256619/proyecto_INICIO, 1256619/proyecto_PROCESO}	Terminado	Validado avances
47,784.91	{cto1: {tipo_obra:Obra, numero_contrato:CO-OP022- {meta1: {unidad_medida:Metros Cuadrados, 05/2018, contratista:TOMÁS MALDONADO ACOPA, avance:127.0}} convocante:MUNICIPIO DE TENOSIQUE, monto:49322.46, importe_modificado:47784.91}}	{1256620/proyecto_FIN, 1256620/proyecto_PROCESO, 1256620/proyecto_INICIO}	Terminado	Validado avances
55,580.38	{cto1: {tipo_obra:Obra, numero_contrato:CO-OP026- {meta1: {unidad_medida:Metros Cuadrados, 05/2018, contratista:TOMÁS MALDONADO ACOPA, avance:146.0}} convocante:MUNICIPIO DE TENOSIQUE, monto:57254.7, importe_modificado:55580.38}}	{1256623/proyecto_INICIO, 1256623/proyecto_FIN, 1256623/proyecto_PROCESO}	Terminado	Validado avances
655,565.38	{cto1: {tipo_obra:Obra, numero_contrato:CO-OP056- {meta1: {unidad_medida:Vivienda, avance:25.0}} 17/2018, contratista:PROYECTOS MULTIDISCIPLINARIOS DE CONTADORES, INGENIEROS Y ADMINISTRADORES, S. DE R.L. DE C.V., convocante:MUNICIPIO DE TENOSIQUE, monto:664201.21, importe_modificado:655566.56}}	{1419839/proyecto_PROCESO , 1419839/proyecto_INICIO, 1419839/proyecto_FIN}	Terminado	Validado avances
39,357.91	{cto1: {tipo_obra:Obra, numero_contrato:CO-OP071- {meta1: {unidad_medida:Metros Cuadrados, 19/2018, contratista:CONSTRUCTORA AI DEL SURESTE, S.A. DE C.V., convocante:MUNICIPIO DE TENOSIQUE, monto:39957.27, importe_modificado:39357.91}}	{1419883/proyecto_FIN, 1419883/proyecto_PROCESO, 1419883/proyecto_INICIO, 1419883/proyecto_FIN}	Terminado	Validado avances
38,682.62	{cto1: {tipo_obra:Obra, numero_contrato:CO-OP072- {meta1: {unidad_medida:Metros Cuadrados, 19/2018, contratista:CONSTRUCTORA AI DEL SURESTE, S.A. DE C.V., convocante:MUNICIPIO DE TENOSIQUE, monto:39271.71, importe_modificado:38682.62}}	{1419889/proyecto_INICIO, 1419889/proyecto_FIN, 1419889/proyecto_PROCESO}	Terminado	Validado avances
68,382.09	{cto1: {tipo_obra:Obra, numero_contrato:CO-OP035- {meta1: {unidad_medida:Metros Cuadrados, 04/2018, contratista:COMPAÑIA CONTRATISTA GENERAL, S.A. DE C.V., convocante:MUNICIPIO DE TENOSIQUE, monto:68567.15, importe_modificado:68382.09}}	{1419965/proyecto_PROCESO , 1419965/proyecto_INICIO, 1419965/proyecto_FIN, 1419965/proyecto_PROCESO}	Terminado	Validado avances
492,650.00	{cto1: {tipo_obra:Obra, numero_contrato:CO-OP077- {meta1: {unidad_medida:Metros Cuadrados, 20/2018, contratista:YANG CONSTRUCCIONES, S.A. DE C.V., convocante:MUNICIPIO DE TENOSIQUE, monto:500000.0, importe_modificado:492650.0}}	{1425285/proyecto_PROCESO , 1425285/proyecto_FIN, 1425285/proyecto_PROCESO, 1425285/proyecto_INICIO}	Terminado	Validado avances
66,720.88	{cto1: {tipo_obra:Obra, numero_contrato:CO-OP020- {meta1: {unidad_medida:Metros Cuadrados, 05/2018, contratista:TOMÁS MALDONADO ACOPA, avance:177.0}} convocante:MUNICIPIO DE TENOSIQUE, monto:68878.02, importe_modificado:66720.88}}	{1256577/proyecto_FIN, 1256577/proyecto_PROCESO, 1256577/proyecto_INICIO}	Terminado	Validado avances

Informa sobre el Ejercicio, Destino, y Resultados de los Recursos Federales Transferidos

Sistema de Seguimiento de los Recursos Federales Transferidos
 MODULO: DESTINO DEL GASTO
 ENTIDAD: Tabasco
 PERIODO: Primer Trimestre 2019

CICLO	TRIMESTRE	FOLIO	#1_CICLO DE RECURSO	#1_RAMO	#1_MODALIDAD	#1_PROGRAMA PRESUPUESTARIO	#2_CICLO DE RECURSO	#2_RAMO	#2_MODALIDAD	#2_PROGRAMA PRESUPUESTARIO	CATEGORIA	MONTO_GLOBAL APROBADO	FUENTES_FINANCIAMIENTO	DETALLE_PROYECTO	
														NOMBRE	ID_ENTIDAD - RESPON SABLE
2019	1	TAB18180201118229	2018	33	I	4					Proyecto de inversión	31,903.39	{#1: {ciclo_recurso:2018, ramo:33, modalidad:I, prog_pres:4, tipo_recurso:FEDERALES (APORTACIONES, SUBSIDIOS Y CONVENIOS), monto:31903.39, modificado:30866.97}}	Construccion De Pisos De Concreto Armado Ej Adolfo Lopez Mateos - 92628	27
2019	1	TAB18180201118233	2018	33	I	4					Proyecto de inversión	28,518.04	{#1: {ciclo_recurso:2018, ramo:33, modalidad:I, prog_pres:4, tipo_recurso:FEDERALES (APORTACIONES, SUBSIDIOS Y CONVENIOS), monto:28518.04, modificado:27587.53}}	Construccion De Pisos De Concreto Armado Ej Francisco Villa - 90133	27
2019	1	TAB18180201118239	2018	33	I	4					Proyecto de inversión	360,000.00	{#1: {ciclo_recurso:2018, ramo:33, modalidad:I, prog_pres:4, tipo_recurso:FEDERALES (APORTACIONES, SUBSIDIOS Y CONVENIOS), monto:360000.0, modificado:345914.35}}	Construccion De Banquetas Y Guarniciones En Carretera Tenosique Nuevo Progreso En El Ej San Marcos - 104996	27
2019	1	TAB18180201118243	2018	33	I	4					Proyecto de inversión	78,356.54	{#1: {ciclo_recurso:2018, ramo:33, modalidad:I, prog_pres:4, tipo_recurso:FEDERALES (APORTACIONES, SUBSIDIOS Y CONVENIOS), monto:78356.54, modificado:76054.04}}	Construccion De Pisos De Concreto Armado Ej La Estancia - 93425	27
2019	1	TAB18180201118246	2018	33	I	4					Proyecto de inversión	84,837.70	{#1: {ciclo_recurso:2018, ramo:33, modalidad:I, prog_pres:4, tipo_recurso:FEDERALES (APORTACIONES, SUBSIDIOS Y CONVENIOS), monto:84837.7, modificado:82366.7}}	Construccion De Pisos De Concreto Armado Ej San Francisco - 89520	27
2019	1	TAB18180201118247	2018	33	I	4					Proyecto de inversión	58,825.46	{#1: {ciclo_recurso:2018, ramo:33, modalidad:I, prog_pres:4, tipo_recurso:FEDERALES (APORTACIONES, SUBSIDIOS Y CONVENIOS), monto:58825.46, modificado:57001.01}}	Construccion De Pisos De Concreto Armado Ej Cortijo Nuevo Segunda Secc - 92228	27
2019	1	TAB180401419875	2018	33	I	4					Proyecto de inversión	101,905.77	{#1: {ciclo_recurso:2018, ramo:33, modalidad:I, prog_pres:4, tipo_recurso:FEDERALES (APORTACIONES, SUBSIDIOS Y CONVENIOS), monto:101905.77, modificado:100377.18}}	CONSTRUCCION DE PISOS DE CONCRETO ARMADO EJ NUEVA ESPERANZA - 213148	27
2019	1	TAB180401419951	2018	33	I	4					Proyecto de inversión	158,502.03	{#1: {ciclo_recurso:2018, ramo:33, modalidad:I, prog_pres:4, tipo_recurso:FEDERALES (APORTACIONES, SUBSIDIOS Y CONVENIOS), monto:158502.03, modificado:154060.81}}	CONSTRUCCION DE PISOS DE CONCRETO ARMADO POB NUEVO MEXICO - 214331	27
2019	1	TAB180401421673	2018	33	I	4					Proyecto de inversión	1,400,000.00	{#1: {ciclo_recurso:2018, ramo:33, modalidad:I, prog_pres:4, tipo_recurso:FEDERALES (APORTACIONES, SUBSIDIOS Y CONVENIOS), monto:1400000.0, modificado:1382220.01}}	CONSTRUCCION DE DRENAJE PLUVIAL EN EL POB REDENCION DEL CAMPESINO - 256001	27
2019	1	TAB18180201118193	2018	33	I	4					Proyecto de inversión	22,124.29	{#1: {ciclo_recurso:2018, ramo:33, modalidad:I, prog_pres:4, tipo_recurso:FEDERALES (APORTACIONES, SUBSIDIOS Y CONVENIOS), monto:22124.29, modificado:22124.29}}	Equipamiento Con Bomba Sumergible Para Sistema De Agua Potable Ej Santa Lucía - 102341	27

ENTIDAD RESPONSABLE	ID MUNICIPIO RESPONSABLE	MUNICIPIO RESPONSABLE	TIPO PROGRAMA PROYECTO	CLASIFICACION	SUBCLASIFICACION	INSTITUCION EJECUTORA	NUMERO PROYECTO	POBLACION BENEFICIADA	MUJERES	HOMBRES	BENEFICIARIOS	FOLIO
Tabasco	17	Tenosique	Proyecto de Inversión de Infraestructura Social	Vivienda	Sin identificar	MUNICIPIO DE TENOSIQUE TABASCO	92628	N	0	0	16	TAB18180201118229
Tabasco	17	Tenosique	Proyecto de Inversión de Infraestructura Social	Vivienda	Sin identificar	MUNICIPIO DE TENOSIQUE TABASCO	90133	N	0	0	4	TAB18180201118233
Tabasco	17	Tenosique	Proyecto de Inversión de Infraestructura Social	Transportes y vialidades	Sin identificar	MUNICIPIO DE TENOSIQUE TABASCO	104996	N	0	0	267	TAB18180201118239
Tabasco	17	Tenosique	Proyecto de Inversión de Infraestructura Social	Vivienda	Sin identificar	MUNICIPIO DE TENOSIQUE TABASCO	93425	N	0	0	32	TAB18180201118243
Tabasco	17	Tenosique	Proyecto de Inversión de Infraestructura Social	Vivienda	Sin identificar	MUNICIPIO DE TENOSIQUE TABASCO	89520	N	0	0	32	TAB18180201118246
Tabasco	17	Tenosique	Proyecto de Inversión de Infraestructura Social	Vivienda	Sin identificar	MUNICIPIO DE TENOSIQUE TABASCO	92228	N	0	0	24	TAB18180201118247
Tabasco	17	Tenosique	Proyecto de Inversión de Infraestructura Social	Vivienda	Sin identificar	MUNICIPIO DE TENOSIQUE TABASCO	213148	S	15	15	0	TAB180401419875
Tabasco	17	Tenosique	Proyecto de Inversión de Infraestructura Social	Vivienda	Sin identificar	MUNICIPIO DE TENOSIQUE TABASCO	214331	S	18	18	0	TAB180401419951
Tabasco	17	Tenosique	Proyecto de Inversión de Infraestructura Social	Agua y saneamiento	Sin identificar	MUNICIPIO DE TENOSIQUE TABASCO	256001	S	120	120	0	TAB180401421673
Tabasco	17	Tenosique	Proyecto de Inversión de Infraestructura Social	Agua y saneamiento	Sin identificar	MUNICIPIO DE TENOSIQUE TABASCO	102341	N	0	0	156	TAB18180201118193

DETALLE_PROYECTO								AVANCE_FINAL	
METAS	TIPO_GEOREFERENCIAL	GEOREFERENCIAS	FECHA_INICIO	FECHA_TERMINO	RECAUDADO	COMPROMETIDO	DEVENGADO	EJERCIDO	
{meta1: {unidad_medida:Metros Cuadrados, meta:1.0, meta_modificada:83.0}}	1	{geo1: {cve_municipio:17, localidad:3, direccion:CALLE PRINCIPAL EJIDO ADOLFO LOPEZ MATEOS, 86921 ADOLFO LÓPEZ MATEOS, TENOSIQUE TABASCO, ESTOS PISOS SE ENCUENTRAN DENTRO DE LA COMUNIDAD DEL E.J. ADOLFO LOPEZ MATEOS, lon:-91.40315496, lat:17.39402131}}	25-04-2018	04-05-2018	30,866.97	30,866.97	30,866.97	30,866.97	
{meta1: {unidad_medida:Metros Cuadrados, meta:1.0, meta_modificada:70.75}}	1	{geo1: {cve_municipio:17, localidad:30, direccion:EJIDO FRANCISCO VILLA, 86927 FRANCISCO VILLA, TENOSIQUE TABASCO, SE ENCUENTRAN UBICADOS DENTRO DE LA COMUNIDAD DEL EJIDO FRANCISCO VILLA, lon:-91.2100021, lat:17.28696487}}	25-04-2018	09-05-2018	27,587.53	27,587.53	27,587.53	27,587.53	
{meta1: {unidad_medida:Metros Cuadrados, meta:1.0, meta_modificada:347.0}}	1	{geo1: {cve_municipio:17, localidad:92, direccion:CALLE ENTRADA PRINCIPAL EJIDO SAN MARCOS, 86923 SAN MARCOS, TENOSIQUE TABASCO, ESTAS GUIARNICIONES Y BANQUETAS SE ENCUENTRAN EN LA ENTRADA PRINCIPAL DE LA COMUNIDAD DEL POB. SAN MARCOSQUE BENEFICIA A LOS ESTUDIANTES, lon:-91.34792619, lat:17.34229125}}	01-05-2018	30-05-2018	345,914.35	345,914.35	345,914.35	345,914.35	
{meta1: {unidad_medida:Metros Cuadrados, meta:1.0, meta_modificada:195.0}}	1	{geo1: {cve_municipio:17, localidad:98, direccion:CALLE PRINCIPAL EJIDO LA ESTANCIA, 86927 LA ESTANCIA, TENOSIQUE TABASCO, ESTOS PISOS SE ENCUENTRAN DENTRO DE LA COMUNIDAD DEL EJIDO LA ESTANCIA, lon:-91.21368142, lat:17.28324952}}	25-04-2018	14-05-2018	76,054.04	76,054.04	76,054.04	76,054.04	
{meta1: {unidad_medida:Metros Cuadrados, meta:1.0, meta_modificada:209.0}}	1	{geo1: {cve_municipio:17, localidad:101, direccion:EJIDO SAN FRANCISCO, 86927 SAN FRANCISCO, TENOSIQUE TABASCO, SE ENCUENTRA EN EL INTERIOR DE COMUNIDAD DEL E.J. SAN FRANCISCO, lon:-91.1353447, lat:17.25617082}}	25-04-2018	14-05-2018	82,366.70	82,366.70	82,366.70	82,366.70	
{meta1: {unidad_medida:Metros Cuadrados, meta:1.0, meta_modificada:148.0}}	1	{geo1: {cve_municipio:17, localidad:114, direccion:EJIDO CORTIJO NUEVO 2A SECCIÓN, 86924 CORTIJO NUEVO 2DA. SECCIÓN, TENOSIQUE TABASCO, ESTOS PISOS SE ENCUENTRAN UBICADOS DENTRO DE LA COMUNIDAD DEL EJIDO CORTIJO NVO. 2DA. SECCION, lon:-91.38525147, lat:17.3032517}}	25-04-2018	14-05-2018	57,001.01	57,001.01	57,001.01	57,001.01	
{meta1: {unidad_medida:Metros Cuadrados, meta:300.0, meta_modificada:300.0}}	1	{geo1: {cve_municipio:17, localidad:54, direccion:CALLE CENTRAL EJIDO NUEVA ESPERANZA 1, 86926 NUEVA ESPERANZA, TENOSIQUE TABASCO ENTRE CALLE Y CALLE , CALLE ESTOS PISOS SE ENCUENTRAN DENTRO DE LA COMUNIDAD DEL EJIDO NUEVA ESPERANZA, lon:-91.05095694, lat:17.37552058}}	07-08-2018	26-08-2018	100,377.18	100,377.18	100,377.18	100,377.18	
{meta1: {unidad_medida:Metros Cuadrados, meta:400.0, meta_modificada:400.0}}	1	{geo1: {cve_municipio:17, localidad:56, direccion:CALLE PRINCIPAL EJIDO NUEVO MÉXICO, 86911 NUEVO MÉXICO, TENOSIQUE TABASCO ENTRE CALLE Y CALLE , CALLE ESTOS PISOS SE ENCUENTRAN DENTRO DE LA COMUNIDAD DEL POB. NUEVO MEXICO, lon:-91.23109353, lat:17.52245819}}	09-07-2018	22-08-2018	154,060.81	154,060.81	154,060.81	154,060.81	
{meta1: {unidad_medida:Metros lineales, meta:8.0, meta_modificada:7.5}}	1	{geo1: {cve_municipio:17, localidad:69, direccion:CALLE PRINCIPAL EJIDO REDENCIÓN DEL CAMPESINO 1, 86923 REDENCIÓN DEL CAMPESINO, TENOSIQUE TABASCO ENTRE CALLE Y CALLE , CALLE ESTA CONSTRUCCION DE DRENDAJE PLUVIAL SE ENCUENTRA DENTRO DE LA COMUNIDAD DEL POB. REDENCIÓN DEL CAMPESI, lon:-91.28286624, lat:17.32436975}}	01-08-2018	30-08-2018	1,382,220.01	1,382,220.01	1,382,220.01	1,382,220.01	
{meta1: {unidad_medida:Otros, meta:1.0, meta_modificada:1.0}}	1	{geo1: {cve_municipio:17, localidad:80, direccion:CALLE ENTRADA PRINCIPAL EJIDO SANTA LUCIA, 86906 SANTA LUCIA, TENOSIQUE TABASCO, LA BOMBA SUMERGIBLE SE ENCUENTRA UBICADO EN LA PARTE LATERAL DE LA COMUNIDAD DEL EJIDO SANTA LUCIA, lon:-91.55628065, lat:17.54335693}}	16-04-2018	15-05-2018	22,124.29	22,124.29	22,124.29	22,124.29	

INGIERO	AVANCES _ FISICOS	FOTOS	ESTATUS	FLUJO	
PAGADO	CONTRATOS	AVANCES _ FISICOS	CARPETA _ FOTOS	ESTATUS	FLUJO
30,866.97	{cto1: {tipo_obra:Obra, numero_contrato:CO-OP023- {meta1: {unidad_medida:Metros Cuadrados, 05/2018, contratista:TOMÁS MALDONADO ACOPA, avance:83.0}} convocante:MUNICIPIO DE TENOSIQUE, monto:31903.39, importe_modificado:30866.97}}	{1256611/proyecto_PROCESO , 1256611/proyecto_FIN, 1256611/proyecto_INICIO}	Terminado	Validado avances	
27,587.53	{cto1: {tipo_obra:Obra, numero_contrato:CO-OP008- {meta1: {unidad_medida:Metros Cuadrados, 05/2018, contratista:TOMÁS MALDONADO ACOPA, avance:70.75}} convocante:MUNICIPIO DE TENOSIQUE, monto:28518.04, importe_modificado:27683.03}}	{1256615/proyecto_INICIO, 1256615/proyecto_FIN, 1256615/proyecto_PROCESO}	Terminado	Validado avances	
345,914.35	{cto1: {tipo_obra:Obra, numero_contrato:CO-OP027- {meta1: {unidad_medida:Metros Cuadrados, 06/2018, contratista:OBRAS ESPECIALES EDMI, avance:347.0}} S.A. DE C.V., convocante:MUNICIPIO DE TENOSIQUE, monto:360000.0, importe_modificado:345914.35}}	{1256621/proyecto_INICIO, 1256621/proyecto_FIN, 1256621/proyecto_PROCESO}	Terminado	Validado avances	
76,054.04	{cto1: {tipo_obra:Obra, numero_contrato:CO-OP010- {meta1: {unidad_medida:Metros Cuadrados, 05/2018, contratista:TOMÁS MALDONADO ACOPA, avance:195.0}} convocante:MUNICIPIO DE TENOSIQUE, monto:78356.54, importe_modificado:76054.04}}	{1256625/proyecto_PROCESO , 1256625/proyecto_INICIO, 1256625/proyecto_FIN}	Terminado	Validado avances	
82,366.70	{cto1: {tipo_obra:Obra, numero_contrato:CO-OP005- {meta1: {unidad_medida:Metros Cuadrados, 05/2018, contratista:TOMÁS MALDONADO ACOPA, avance:209.0}} convocante:MUNICIPIO DE TENOSIQUE, monto:84837.7, importe_modificado:82366.7}}	{1256628/proyecto_INICIO, 1256628/proyecto_FIN, 1256628/proyecto_PROCESO}	Terminado	Validado avances	
57,001.01	{cto1: {tipo_obra:Obra, numero_contrato:CO-OP017- {meta1: {unidad_medida:Metros Cuadrados, 05/2018, contratista:TOMÁS MALDONADO ACOPA, avance:148.0}} convocante:MUNICIPIO DE TENOSIQUE, monto:58825.46, importe_modificado:57001.01}}	{1256629/proyecto_INICIO, 1256629/proyecto_FIN, 1256629/proyecto_PROCESO}	Terminado	Validado avances	
100,377.18	{cto1: {tipo_obra:Obra, numero_contrato:CO-OP067- {meta1: {unidad_medida:Metros Cuadrados, 19/2018, contratista:CONSTRUCTORA AI DEL SURESTE, S.A. DE C.V., convocante:MUNICIPIO DE TENOSIQUE, monto:101905.77, importe_modificado:100377.18}}	{1419875/proyecto_FIN, 1419875/proyecto_PROCESO, 1419875/proyecto_INICIO, 1419875/proyecto_FIN}	Terminado	Validado avances	
154,060.81	{cto1: {tipo_obra:Obra, numero_contrato:CO-OP029- {meta1: {unidad_medida:Metros Cuadrados, 04/2018, contratista:COMPAÑIA CONTRATISTA GENERAL, S.A. DE C.V., convocante:MUNICIPIO DE TENOSIQUE, monto:158502.03, importe_modificado:154060.81}}	{1419951/proyecto_INICIO, 1419951/proyecto_PROCESO, 1419951/proyecto_FIN, 1419951/proyecto_PROCESO}	Terminado	Validado avances	
1,382,220.01	{cto1: {tipo_obra:Obra, numero_contrato:CO-OP078- {meta1: {unidad_medida:Metros lineales, 21/2018, contratista:CONSTRUCTORA AI DEL SURESTE, S.A. DE C.V., convocante:MUNICIPIO DE TENOSIQUE, monto:1400000.0, importe_modificado:1382220.01}}	{1421673/proyecto_FIN, 1421673/proyecto_INICIO, 1421673/proyecto_PROCESO}	Terminado	Validado avances	
22,124.29	Sin contratos nuevos en el trimestre	{meta1: {unidad_medida:Otros, avance:1.0}}	{1256575/proyecto_INICIO, 1256575/proyecto_PROCESO, 1256575/proyecto_FIN}	Terminado	Validado avances



Informe sobre el Ejercicio, Destino, y Resultados de los Recursos Federales Transferidos

Sistema de Seguimiento de los Recursos Federales Transferidos
 MODULO: DESTINO DEL GASTO
 ENTIDAD: Tabasco
 PERIODO: Primer Trimestre 2019

CICLO	TRIME- STRE	FOLIO	ff1_CICLO DE RECURSO	ff1_RAMO	ff1_MODALIDAD	ff1_PROGR MA PRESUP UESTAR IO	ff2_CICLO DE RECURSO	ff2_RAMO	ff2_MODALIDAD	ff2_PROGR AMA PRESUP UESTAR IO	CATEGORIA	MONTO_GLOBAL _APROBADO	FUENTES_FINANCIAMIENTO	DETALLE_PROYECTO	
														NOMBRE	ID_ENTIDAD RESPON SABLE
2019	1	TAB18180201118230	2018	33	I	4					Proyecto de inversión	31,851.56	{ff1: {ciclo_recurso:2018, ramo:33, modalidad:I, prog_pres:4, tipo_recurso:FEDERALES (APORTACIONES, SUBSIDIOS Y CONVENIOS), monto:31851.56, modificado:30874.07}}	Construccion De Pisos De Concreto Armado Ej El Bejucal - 90869	27
2019	1	TAB18180201118240	2018	33	I	4					Proyecto de inversión	218,028.77	{ff1: {ciclo_recurso:2018, ramo:33, modalidad:I, prog_pres:4, tipo_recurso:FEDERALES (APORTACIONES, SUBSIDIOS Y CONVENIOS), monto:218028.77, modificado:211689.28}}	Construccion De Pisos De Concreto Armado Ej San Marcos - 92488	27
2019	1	TAB180301299270	2018	33	I	4					Proyecto de inversión	60,398.86	{ff1: {ciclo_recurso:2018, ramo:33, modalidad:I, prog_pres:4, tipo_recurso:FEDERALES (APORTACIONES, SUBSIDIOS Y CONVENIOS), monto:60398.86, modificado:58936.12}}	CONSTRUCCION DE PISOS DE CONCRETO ARMADO POB REDENCION DEL CAMPESINO - 90903	27
2019	1	TAB180301315578	2018	33	I	4					Proyecto de inversión	49,017.13	{ff1: {ciclo_recurso:2018, ramo:33, modalidad:I, prog_pres:4, tipo_recurso:FEDERALES (APORTACIONES, SUBSIDIOS Y CONVENIOS), monto:49017.13, modificado:47626.35}}	CONSTRUCCION DE PISOS DE CONCRETO ARMADO EJ CENTENARIO DEL FALLECIMIENTO DEL CORONEL GREGORIO MENDEZ MAGAÑA - 214351	27
2019	1	TAB180401419751	2018	33	I	4					Proyecto de inversión	446,212.92	{ff1: {ciclo_recurso:2018, ramo:33, modalidad:I, prog_pres:4, tipo_recurso:FEDERALES (APORTACIONES, SUBSIDIOS Y CONVENIOS), monto:446212.92, modificado:440412.15}}	CONSTRUCCION DE CUARTO PARA BAÑO EJIDO CORTIJO NUEVO SEGUNDA SECCION - 209628	27
2019	1	TAB180401419869	2018	33	I	4					Proyecto de inversión	111,959.17	{ff1: {ciclo_recurso:2018, ramo:33, modalidad:I, prog_pres:4, tipo_recurso:FEDERALES (APORTACIONES, SUBSIDIOS Y CONVENIOS), monto:111959.17, modificado:110279.78}}	CONSTRUCCION DE PISOS DE CONCRETO ARMADO EJ EL PALMAR - 213082	27
2019	1	TAB180401419871	2018	33	I	4					Proyecto de inversión	243,328.00	{ff1: {ciclo_recurso:2018, ramo:33, modalidad:I, prog_pres:4, tipo_recurso:FEDERALES (APORTACIONES, SUBSIDIOS Y CONVENIOS), monto:243328.0, modificado:239678.03}}	CONSTRUCCION DE PISOS DE CONCRETO ARMADO EJ BENITO JUAREZ - 213112	27
2019	1	TAB180401419953	2018	33	I	4					Proyecto de inversión	89,097.36	{ff1: {ciclo_recurso:2018, ramo:33, modalidad:I, prog_pres:4, tipo_recurso:FEDERALES (APORTACIONES, SUBSIDIOS Y CONVENIOS), monto:89097.36, modificado:86017.14}}	CONSTRUCCION DE PISOS DE CONCRETO ARMADO EJ JOSE MARIA PINO SUAREZ PRIMERA SECCION - 214389	27
2019	1	TAB180401419955	2018	33	I	4					Proyecto de inversión	58,818.82	{ff1: {ciclo_recurso:2018, ramo:33, modalidad:I, prog_pres:4, tipo_recurso:FEDERALES (APORTACIONES, SUBSIDIOS Y CONVENIOS), monto:58818.82, modificado:56902.8}}	CONSTRUCCION DE PISOS DE CONCRETO ARMADO EJ PLAN DE SAN ANTONIO - 214405	27
2019	1	TAB180401421668	2018	33	I	4					Proyecto de inversión	37,769.51	{ff1: {ciclo_recurso:2018, ramo:33, modalidad:I, prog_pres:4, tipo_recurso:FEDERALES (APORTACIONES, SUBSIDIOS Y CONVENIOS), monto:37769.51, modificado:37202.96}}	CONSTRUCCION DE PISOS DE CONCRETO ARMADO EJ GREGORIO MENDEZ - 255763	27

V O - 1

ENTIDAD _ RESPONS ABLE	ID _ MUNICIPI O _ RESPON SABLE	MUNICIPIO _ RESPONSABLE	TIPO _ PROGRAMA _ PROYECTO	CLASIFICACION	SUBCLASIFI CACION	INSTITUCION _ EJECUTORA	NUMERO _ PROYECTO	POBLA CION _ BENEFI CIADA	MUJERES	HOMBRES	BENEFICIA RIOS	FOLIO
Tabasco	17	Tenosique	Proyecto de Inversión de Infraestructura Social	Vivienda	Sin identificar	MUNICIPIO DE TENOSIQUE TABASCO	90869	N	0	0	12	TAB18180201118230
Tabasco	17	Tenosique	Proyecto de Inversión de Infraestructura Social	Vivienda	Sin identificar	MUNICIPIO DE TENOSIQUE TABASCO	92488	N	0	0	92	TAB18180201118240
Tabasco	17	Tenosique	Proyecto de Inversión de Infraestructura Social	Vivienda	Sin identificar	MUNICIPIO DE TENOSIQUE TABASCO	90903	N	0	0	28	TAB180301299270
Tabasco	17	Tenosique	Proyecto de Inversión de Infraestructura Social	Vivienda	Sin identificar	MUNICIPIO DE TENOSIQUE TABASCO	214351	N	0	0	20	TAB180301315578
Tabasco	17	Tenosique	Proyecto de Inversión de Infraestructura Social	Vivienda	Sin identificar	MUNICIPIO DE TENOSIQUE TABASCO	209628	S	20	20	0	TAB180401419751
Tabasco	17	Tenosique	Proyecto de Inversión de Infraestructura Social	Vivienda	Sin identificar	MUNICIPIO DE TENOSIQUE TABASCO	213082	S	15	15	0	TAB180401419869
Tabasco	17	Tenosique	Proyecto de Inversión de Infraestructura Social	Vivienda	Sin identificar	MUNICIPIO DE TENOSIQUE TABASCO	213112	S	24	24	0	TAB180401419871
Tabasco	17	Tenosique	Proyecto de Inversión de Infraestructura Social	Vivienda	Sin identificar	MUNICIPIO DE TENOSIQUE TABASCO	214389	S	18	18	0	TAB180401419953
Tabasco	17	Tenosique	Proyecto de Inversión de Infraestructura Social	Vivienda	Sin identificar	MUNICIPIO DE TENOSIQUE TABASCO	214405	S	12	12	0	TAB180401419955
Tabasco	17	Tenosique	Proyecto de Inversión de Infraestructura Social	Vivienda	Sin identificar	MUNICIPIO DE TENOSIQUE TABASCO	255763	S	8	8	0	TAB180401421668

DETALLE_PROYECTO										AVANCE_FINAL
METAS	TIPO_GEOREFERENCIAL	GEOREFERENCIAS	FECHA_INICIO	FECHA_TERMINO	RECAUDADO	COMPROMETIDO	DEVENGADO	EJERCIDO		
{meta1: {unidad_medida:Metros Cuadrados, meta:1.0, meta_modificada:80.0}}	1	{geo1: {cve_municipio:17, localidad:6, direccion:EJIDO BEJUCAL, 86927 EL BEJUCAL, TENOSIQUE TABASCO, ESTOS PISOS SE ENCUENTRAN DENTRO DE LA COMUNIDAD DEL EJIDO EL BEJUCAL, lon:-91.25091988, lat:17.30676532}}	25-04-2018	09-05-2018	30,874.07	30,874.07	30,874.07	30,874.07		
{meta1: {unidad_medida:Metros Cuadrados, meta:1.0, meta_modificada:559.0}}	1	{geo1: {cve_municipio:17, localidad:92, direccion:CALLE CENTRAL EJIDO SAN MARCOS, 86923 SAN MARCOS, TENOSIQUE TABASCO, ESTOS PISOS SE UBICAN DENTRO DE LA COMUNIDAD DEL EJ. SAN MARCOS, lon:-91.35317796, lat:17.34290385}}	25-04-2018	24-05-2018	211,689.28	211,689.28	211,689.28	211,689.28		
{meta1: {unidad_medida:Metros Cuadrados, meta:158.0, meta_modificada:158.0}}	1	{geo1: {cve_municipio:17, localidad:69, direccion:EJIDO REDENCIÓN DEL CAMPESINO 1, 86923REDENCIÓN DEL CAMPESINO, TENOSIQUE TABASCOENTREY.ESTOS PISOS SE ENCUENTRAN DENTRO DE LA COMUNIDAD DEL POB. REDENCION DEL CAMPESINO, lon:-91.28531242, lat:17.32781107}}	25-04-2018	14-05-2018	58,936.12	58,936.12	58,936.12	58,936.12		
{meta1: {unidad_medida:Metros Cuadrados, meta:125.0, meta_modificada:125.0}}	1	{geo1: {cve_municipio:17, localidad:117, direccion:CALLE CENTRAL EJIDO EJ. EL CENTENARIO DEL FALLECIMIENTO DEL CORONEL GREGORIO MENDEZ MAGAÑA, 86911CENTENARIO DEL FALLECIMIENTO DEL CORONEL GREGORIO MÉNDEZ MAGAÑA, TENOSIQUE TABASCOENTRE CALLEY CALLE , CALLEESTOS PISOS SE ENCUENTRAN DENTRO DE LA C, lon:-91.29984597, lat:17.50390926}}	09-07-2018	18-07-2018	47,626.35	47,626.35	47,626.35	47,626.35		
{meta1: {unidad_medida:Vivienda, meta:17.0, meta_modificada:17.0}}	1	{geo1: {cve_municipio:17, localidad:114, direccion:CALLE PRINCIPAL EJIDO CORTIJO NUEVO 2A SECCIÓN, 86924 CORTIJO NUEVO 2DA. SECCIÓN, TENOSIQUE TABASCO ESTOS CUARTOS PARA BAÑOS SE ENCUENTRA UBICADOS DENTRO DE LA COMUNIDAD DEL EJIDO CORTIJO NUEVO 2DA. SECCION, lon:-91.38635654, lat:17.30273953}}	11-06-2018	20-07-2018	440,412.15	440,412.15	440,412.15	440,412.15		
{meta1: {unidad_medida:Metros Cuadrados, meta:275.0, meta_modificada:275.0}}	1	{geo1: {cve_municipio:17, localidad:62, direccion:CALLE CENTRAL EJIDO EL PALMAR, 86916 EL PALMAR, TENOSIQUE TABASCO ENTRE CALLE Y CALLE , CALLE ESTOS PISOS SE ENCUENTRAN DENTRO DE LA COMUNIDAD DEL EJIDO EL PALMAR, lon:-91.03685964, lat:17.44837302}}	07-08-2018	21-08-2018	110,279.78	110,279.78	110,279.78	110,279.78		
{meta1: {unidad_medida:Metros Cuadrados, meta:600.0, meta_modificada:600.0}}	1	{geo1: {cve_municipio:17, localidad:8, direccion:CALLE CENTRAL EJIDO BENITO JUÁREZ, 86925 BENITO JUÁREZ, TENOSIQUE TABASCO ENTRE CALLE Y CALLE , CALLE ESTOS PISOS SE ENCUENTRAN DENTRO DE LA COMUNIDAD DEL EJIDO BENITO JUAREZ, lon:-91.06179399, lat:17.39656615}}	07-08-2018	31-08-2018	239,678.03	239,678.03	239,678.03	239,678.03		
{meta1: {unidad_medida:Metros Cuadrados, meta:225.0, meta_modificada:225.0}}	1	{geo1: {cve_municipio:17, localidad:44, direccion:CALLE PRINCIPAL EJIDO JOSE MARIA PINO SUÁREZ 1A SECC, 86905 JOSÉ MARÍA PINO SUÁREZ 1RA. SECCIÓN, TENOSIQUE TABASCO ENTRE CALLE Y CALLE , CALLE ESTOS PISOS SE ENCUENTRAN UBICADOS DENTRO DE LA COMUNIDAD DEL EJIDO JOSE MARIA PINO SUA, lon:-91.45574693, lat:17.5615455}}	09-07-2018	18-07-2018	86,017.14	86,017.14	86,017.14	86,017.14		
{meta1: {unidad_medida:Metros Cuadrados, meta:150.0, meta_modificada:150.0}}	1	{geo1: {cve_municipio:17, localidad:157, direccion:CALLE PRINCIPAL EJIDO PLAN DE SAN ANTONIO, 86905 PLAN DE SAN ANTONIO, TENOSIQUE TABASCO ENTRE CALLE Y CALLE , CALLE ESTOS PISOS SE ENCUENTRAN DENTRO DE LA COMUNIDAD DEL EJIDO PLAN DE SAN ANTONIO, lon:-91.46232937, lat:17.55327586}}	09-07-2018	23-07-2018	56,902.80	56,902.80	56,902.80	56,902.80		
{meta1: {unidad_medida:Metros Cuadrados, meta:100.0, meta_modificada:100.0}}	1	{geo1: {cve_municipio:17, localidad:37, direccion:CALLE PRINCIPAL EJIDO GREGORIO MENDEZ, 86908 GREGORIO MÉNDEZ, TENOSIQUE TABASCO ENTRE CALLE Y CALLE , CALLE ESTOS PISOS SE ENCUENTRAN DENTRO DE LA COMUNIDAD DEL EJ. GREGORIO MENDEZ, lon:-91.55287487, lat:17.58887645}}	07-08-2018	14-08-2018	37,202.96	37,202.96	37,202.96	37,202.96		

INGIERO	AVANCES _ FISICOS	FOTOS	ESTATUS	FLUJO
PAGADO	CONTRATOS	CARPETA _ FOTOS	ESTATUS	FLUJO
30,874.07	{cto1: {tipo_obra:Obra, numero_contrato:CO-OP012- {meta1: {unidad_medida:Metros Cuadrados, 05/2018, contratista:TOMÁS MALDONADO ACOPA, avance:80.0}} convocado:MUNICIPIO DE TENOSIQUE, monto:31851.56, importe_modificado:30874.07}}	{1256612/proyecto_INICIO, 1256612/proyecto_FIN, 1256612/proyecto_PROCESO}	Terminado	Validado avances
211,689.28	{cto1: {tipo_obra:Obra, numero_contrato:CO-OP021- {meta1: {unidad_medida:Metros Cuadrados, 05/2018, contratista:TOMÁS MALDONADO ACOPA, avance:559.0}} convocado:MUNICIPIO DE TENOSIQUE, monto:218028.77, importe_modificado:211689.28}}	{1256622/proyecto_INICIO, 1256622/proyecto_FIN, 1256622/proyecto_PROCESO}	Terminado	Validado avances
58,936.12	{cto1: {tipo_obra:Obra, numero_contrato:CO-OP013- {meta1: {unidad_medida:Metros Cuadrados, 05/2018, contratista:TOMÁS MALDONADO ACOPA, avance:158.0}} convocado:MUNICIPIO DE TENOSIQUE, monto:60398.86, importe_modificado:58936.12}}	{1299270/proyecto_FIN, 1299270/proyecto_PROCESO, 1299270/proyecto_INICIO}	Terminado	Validado avances
47,626.35	{cto1: {tipo_obra:Obra, numero_contrato:CO-OP030- {meta1: {unidad_medida:Metros Cuadrados, 04/2018, contratista:COMPANÍA CONTRATISTA GENERAL, S.A. DE C.V., convocado:MUNICIPIO DE TENOSIQUE, monto:49017.13, importe_modificado:47626.35}}	{1315578/proyecto_INICIO, 1315578/proyecto_PROCESO, 1315578/proyecto_FIN, 1315578/proyecto_PROCESO}	Terminado	Validado avances
440,412.15	{cto1: {tipo_obra:Obra, numero_contrato:CO-OP053- {meta1: {unidad_medida:Vivienda, avance:17.0}} 17/2018, contratista:PROYECTOS MULTIDISCIPLINARIOS DE CONTADORES, INGENIEROS Y ADMINISTRADORES, S. DE R.L. DE C.V., convocado:MUNICIPIO DE TENOSIQUE, monto:446212.92, importe_modificado:440412.15}}	{1419751/proyecto_PROCESO , 1419751/proyecto_INICIO, 1419751/proyecto_FIN, 1419751/proyecto_PROCESO}	Terminado	Validado avances
110,279.78	{cto1: {tipo_obra:Obra, numero_contrato:CO-OP065- {meta1: {unidad_medida:Metros Cuadrados, 19/2018, contratista:CONSTRUCTORA AI DEL SURESTE, S.A. DE C.V., convocado:MUNICIPIO DE TENOSIQUE, monto:111959.17, importe_modificado:110279.78}}	{1419869/proyecto_PROCESO , 1419869/proyecto_FIN, 1419869/proyecto_INICIO}	Terminado	Validado avances
239,678.03	{cto1: {tipo_obra:Obra, numero_contrato:CO-OP066- {meta1: {unidad_medida:Metros Cuadrados, 19/2018, contratista:CONSTRUCTORA AI DEL SURESTE, S.A. DE C.V., convocado:MUNICIPIO DE TENOSIQUE, monto:243328.0, importe_modificado:239678.03}}	{1419871/proyecto_INICIO, 1419871/proyecto_FIN, 1419871/proyecto_PROCESO}	Terminado	Validado avances
86,017.14	{cto1: {tipo_obra:Obra, numero_contrato:CO-OP031- {meta1: {unidad_medida:Metros Cuadrados, 04/2018, contratista:COMPANÍA CONTRATISTA GENERAL, S.A. DE C.V., convocado:MUNICIPIO DE TENOSIQUE, monto:89097.36, importe_modificado:86017.14}}	{1419953/proyecto_INICIO, 1419953/proyecto_FIN, 1419953/proyecto_PROCESO}	Terminado	Validado avances
56,902.80	{cto1: {tipo_obra:Obra, numero_contrato:CO-OP032- {meta1: {unidad_medida:Metros Cuadrados, 04/2018, contratista:COMPANÍA GENERAL CONTRATISTA, S.A. DE C.V., convocado:MUNICIPIO DE TENOSIQUE, monto:58818.82, importe_modificado:56902.8}}	{1419955/proyecto_FIN, 1419955/proyecto_PROCESO, 1419955/proyecto_INICIO, 1419955/proyecto_FIN}	Terminado	Validado avances
37,202.96	{cto1: {tipo_obra:Obra, numero_contrato:CO-OP076- {meta1: {unidad_medida:Metros Cuadrados, 19/2018, contratista:CONSTRUCTORA AI DEL SURESTE, S.A. DE C.V., convocado:MUNICIPIO DE TENOSIQUE, monto:37769.51, importe_modificado:37202.96}}	{1421668/proyecto_FIN, 1421668/proyecto_PROCESO, 1421668/proyecto_INICIO}	Terminado	Validado avances

Informe sobre el Ejercicio, Destino, y Resultados de los Recursos Federales Transferidos

Sistema de Seguimiento de los Recursos Federales Transferidos
 MODULO: DESTINO DEL GASTO
 ENTIDAD: Tabasco
 PERIODO: Primer Trimestre 2019

CICLO	TRIME- STRE	FOLIO	ff1_CICLO DE RECURSO	ff1_RAMO	ff1_MODALIDAD	ff1_PROGR MA PRESUP UESTAR IO	ff2_CICLO DE RECURSO	ff2_RAMO	ff2_MODALIDAD	ff2_PROGR MA PRESUP UESTAR IO	CATEGORIA	MONTO_GLOBAL ... APROBADO	FUENTES_FINANCIAMIENTO	DETALLE_PROYECTO	
														NOMBRE	ID_ENTIDAD RESPON SABLE
2019	1	TAB18180201117832	2018	33	I	4					Proyecto de inversión	19,181.71	{ff1: {ciclo_recurso:2018, ramo:33, modalidad:I, prog_pres:4, tipo_recurso:FEDERALES (APORTACIONES, SUBSIDIOS Y CONVENIOS), monto:19181.71, modificado:18649.06}}	Construccion De Pisos De Concreto Armado Pob Rancho Grande - 92672	27
2019	1	TAB18180201118194	2018	33	I	4					Proyecto de inversión	35,543.54	{ff1: {ciclo_recurso:2018, ramo:33, modalidad:I, prog_pres:4, tipo_recurso:FEDERALES (APORTACIONES, SUBSIDIOS Y CONVENIOS), monto:35543.54, modificado:34599.24}}	Construccion De Pisos De Concreto Armado Ej Santa Rosa - 92125	27
2019	1	TAB18180201118231	2018	33	I	4					Proyecto de inversión	67,361.57	{ff1: {ciclo_recurso:2018, ramo:33, modalidad:I, prog_pres:4, tipo_recurso:FEDERALES (APORTACIONES, SUBSIDIOS Y CONVENIOS), monto:67361.57, modificado:65358.53}}	Construccion De Pisos De Concreto Armado Ej Corregidora Ortiz De Dominguez - 92204	27
2019	1	TAB18180201118234	2018	33	I	4					Proyecto de inversión	35,380.00	{ff1: {ciclo_recurso:2018, ramo:33, modalidad:I, prog_pres:4, tipo_recurso:FEDERALES (APORTACIONES, SUBSIDIOS Y CONVENIOS), monto:35380.0, modificado:35380.0}}	Equipamiento Con Bomba Sumergible Para Sistema De Agua Potable Ej La Isla - 102173	27
2019	1	TAB18180201118236	2018	33	I	4					Proyecto de inversión	350,000.00	{ff1: {ciclo_recurso:2018, ramo:33, modalidad:I, prog_pres:4, tipo_recurso:FEDERALES (APORTACIONES, SUBSIDIOS Y CONVENIOS), monto:350000.0, modificado:349996.18}}	Construccion De Red De Agua Potable Ej El Manantial - 106065	27
2019	1	TAB18180201118242	2018	33	I	4					Proyecto de inversión	152,228.97	{ff1: {ciclo_recurso:2018, ramo:33, modalidad:I, prog_pres:4, tipo_recurso:FEDERALES (APORTACIONES, SUBSIDIOS Y CONVENIOS), monto:152228.97, modificado:147798.37}}	Construccion De Pisos De Concreto Armado Ej Alvaro Obregon - 90382	27
2019	1	TAB18180201118235	2018	33	I	4					Proyecto de inversión	49,590.00	{ff1: {ciclo_recurso:2018, ramo:33, modalidad:I, prog_pres:4, tipo_recurso:FEDERALES (APORTACIONES, SUBSIDIOS Y CONVENIOS), monto:49590.0, modificado:49590.0}}	Equipamiento Con Bomba Sumergible Para Sistema De Agua Potable Ej José María Pino Suárez Primera Sección - 98038	27
2019	1	TAB18180201118244	2018	33	I	4					Proyecto de inversión	62,989.69	{ff1: {ciclo_recurso:2018, ramo:33, modalidad:I, prog_pres:4, tipo_recurso:FEDERALES (APORTACIONES, SUBSIDIOS Y CONVENIOS), monto:62989.69, modificado:62989.69}}	Equipamiento Con Bomba Sumergible Para Sistema De Agua Potable Ej Francisco I Madero Cortazar - 102308	27
2019	1	TAB180301299267	2018	33	I	4					Proyecto de inversión	113,324.80	{ff1: {ciclo_recurso:2018, ramo:33, modalidad:I, prog_pres:4, tipo_recurso:FEDERALES (APORTACIONES, SUBSIDIOS Y CONVENIOS), monto:113324.8, modificado:108420.85}}	CONSTRUCCION DE PISOS DE CONCRETO ARMADO EJ IGNACIO ALLENDE - 90817	27
2019	1	TAB180301299285	2018	33	I	4					Proyecto de inversión	54,280.65	{ff1: {ciclo_recurso:2018, ramo:33, modalidad:I, prog_pres:4, tipo_recurso:FEDERALES (APORTACIONES, SUBSIDIOS Y CONVENIOS), monto:54280.65, modificado:52711.35}}	CONSTRUCCION DE PISOS DE CONCRETO ARMADO EJ CORTIJO NUEVO PRIMERA SECC - 92389	27

1 / 0 1

ENTIDAD RESPONSABLE	ID MUNICIPIO RESPONSABLE	MUNICIPIO RESPONSABLE	TIPO PROGRAMA PROYECTO	CLASIFICACION	SUBCLASIFICACION	INSTITUCION EJECUTORA	NUMERO PROYECTO	POBLACION BENEFICIADA	MUJERES	HOMBRES	BENEFICIARIOS	FOLIO
Tabasco	17	Tenosique	Proyecto de Inversión de Infraestructura Social	Vivienda	Sin identificar	MUNICIPIO DE TENOSIQUE TABASCO	92672	N	0	0	8	TAB18180201117832
Tabasco	17	Tenosique	Proyecto de Inversión de Infraestructura Social	Vivienda	Sin identificar	MUNICIPIO DE TENOSIQUE TABASCO	92125	N	0	0	16	TAB18180201118194
Tabasco	17	Tenosique	Proyecto de Inversión de Infraestructura Social	Vivienda	Sin identificar	MUNICIPIO DE TENOSIQUE TABASCO	92204	N	0	0	28	TAB18180201118231
Tabasco	17	Tenosique	Proyecto de Inversión de Infraestructura Social	Agua y saneamiento	Sin identificar	MUNICIPIO DE TENOSIQUE TABASCO	102173	N	0	0	556	TAB18180201118234
Tabasco	17	Tenosique	Proyecto de Inversión de Infraestructura Social	Agua y saneamiento	Sin identificar	MUNICIPIO DE TENOSIQUE TABASCO	106065	N	0	0	108	TAB18180201118236
Tabasco	17	Tenosique	Proyecto de Inversión de Infraestructura Social	Vivienda	Sin identificar	MUNICIPIO DE TENOSIQUE TABASCO	90382	N	0	0	60	TAB18180201118242
Tabasco	17	Tenosique	Proyecto de Inversión de Infraestructura Social	Agua y saneamiento	Sin identificar	MUNICIPIO DE TENOSIQUE TABASCO	98038	N	0	0	332	TAB18180201118235
Tabasco	17	Tenosique	Proyecto de Inversión de Infraestructura Social	Agua y saneamiento	Sin identificar	MUNICIPIO DE TENOSIQUE TABASCO	102308	N	0	0	238	TAB18180201118244
Tabasco	17	Tenosique	Proyecto de Inversión de Infraestructura Social	Vivienda	Sin identificar	MUNICIPIO DE TENOSIQUE TABASCO	90817	N	0	0	44	TAB180301299267
Tabasco	17	Tenosique	Proyecto de Inversión de Infraestructura Social	Vivienda	Sin identificar	MUNICIPIO DE TENOSIQUE TABASCO	92389	N	0	0	24	TAB180301299285

DETALLE_PROYECTO								AVANCE_FINAL	
METAS	TIPO_GEOREFERENCIA	GEOREFERENCIAS	FECHA_INICIO	FECHA_TERMINO	RECAUDADO	COMPROMETIDO	DEVENGADO	EJERCIDO	
{meta1: {unidad_medida:Metros Cuadrados, meta:1.0, meta_modificada:50.0}}	1	{geo1: {cve_municipio:17, localidad:67, direccion:CALLE ABASOLO EJIDO RANCHO GRANDE, 86922 RANCHO GRANDE, TENOSIQUE TABASCO ENTRE CALLE GALEANA Y CALLE ABASOLO, ESTOS PISOS SE ENCUENTRAN DENTRO DE LA COMUNIDAD DEL EJIDO RANCHO GRANDE, lon:-91.40576978, lat:17.42365457}}	25-04-2018	04-05-2018	18,649.06	18,649.06	18,649.06	18,649.06	
{meta1: {unidad_medida:Metros Cuadrados, meta:1.0, meta_modificada:91.0}}	1	{geo1: {cve_municipio:17, localidad:81, direccion:EJIDO SANTA ROSA, 86923 SANTA ROSA, TENOSIQUE TABASCO, ESTOS PISOS SE ENCUENTRAN DENTRO DE LA COMUNIDAD DEL EJIDO SANTA ROSA, lon:-91.33746694, lat:17.3596884}}	25-04-2018	09-05-2018	34,599.24	34,599.24	34,599.24	34,599.24	
{meta1: {unidad_medida:Metros Cuadrados, meta:1.0, meta_modificada:168.0}}	1	{geo1: {cve_municipio:17, localidad:16, direccion:EJIDO CORREGIDORA ORTIZ, 86924 CORREGIDORA ORTIZ DE DOMÍNGUEZ, TENOSIQUE TABASCO, ESTOS PISOS SE ENCUENTRAN UBICADOS DENTRO DE LA COMUNIDAD DEL E.J. CORREGIDORA ORTIZ DE DOMÍNGUEZ, lon:-91.36340533, lat:17.25693967}}	25-04-2018	14-05-2018	65,358.53	65,358.53	65,358.53	65,358.53	
{meta1: {unidad_medida:Otros, meta:1.0, meta_modificada:1.0}}	1	{geo1: {cve_municipio:17, localidad:42, direccion:CALLE PRINCIPAL EJIDO LA ISLA, 86905 LA ISLA, TENOSIQUE TABASCO, LA BOMBA SUMERGIBLE SE ENCUENTRA UBICADA DENTRO DE LA COMUNIDAD DEL EJIDO LA ISLA, lon:-91.48298556, lat:17.47959449}}	16-04-2018	15-05-2018	35,380.00	35,380.00	35,380.00	35,380.00	
{meta1: {unidad_medida:Metros Cuadrados, meta:1.0, meta_modificada:2103.02}}	1	{geo1: {cve_municipio:17, localidad:46, direccion:CALLE PRINCIPAL EJIDO EL EJ. EL MANANTIAL, 86905 EL MANANTIAL, TENOSIQUE TABASCO, LA CONSTRUCCION DE LA RED DE AGUA POTABLE SE ENCUENTRA DENTRO DE LA COMUNIDAD DE EL EJIDO EL MANANTIAL, lon:-91.46222942, lat:17.58950581}}	01-06-2018	30-06-2018	349,996.18	349,996.18	349,996.18	349,996.18	
{meta1: {unidad_medida:Metros Cuadrados, meta:1.0, meta_modificada:377.0}}	1	{geo1: {cve_municipio:17, localidad:97, direccion:EJIDO ALVARO OBREGÓN, 86927 ÁLVARO OBREGÓN, TENOSIQUE TABASCO, LOS PISOS SE ENCUENTRAN UBICADOS DENTRO DE LA COMUNIDAD DEL EJ. ALVARO OBREGON, lon:-91.22758844, lat:17.28799689}}	25-04-2018	19-05-2018	147,798.37	147,798.37	147,798.37	147,798.37	
{meta1: {unidad_medida:Otros, meta:1.0, meta_modificada:1.0}}	1	{geo1: {cve_municipio:17, localidad:44, direccion:CALLE PRINCIPAL EJIDO JOSE MARIA PINO SUÁREZ 1A SECC, 86905 JOSÉ MARÍA PINO SUÁREZ 1RA. SECCIÓN, TENOSIQUE TABASCO, ESTA BOMBA SE ENCUENTRA DENTRO DE LA COMUNIDAD DEL EJ. JOSE MARIA PINO SUAREZ 1RA. SECCION, lon:-91.45648871, lat:17.56224806}}	16-04-2018	15-05-2018	49,590.00	49,590.00	49,590.00	49,590.00	
{meta1: {unidad_medida:Otros, meta:1.0, meta_modificada:1.0}}	1	{geo1: {cve_municipio:17, localidad:99, direccion:CALLE CENTRAL EJIDO FRANCISCO I. MADERO CORTAZAR, 86927 FRANCISCO I. MADERO CORTAZAR, TENOSIQUE TABASCO, LA BOMBA SE ENCUENTRA UBICADA EN LA PARTE LATERAL DE LA COMUNIDAD DEL EJIDO FRANCISCO I. MADERO CORTAZAR, lon:-91.16854923, lat:17.30316747}}	16-04-2018	15-05-2018	62,989.69	62,989.69	62,989.69	62,989.69	
{meta1: {unidad_medida:Metros Cuadrados, meta:283.0, meta_modificada:279.09}}	1	{geo1: {cve_municipio:17, localidad:96, direccion:EJIDO IGNACIO ALLENDE, 86927IGNACIO ALLENDE, TENOSIQUE TABASCOENTREY.LOS 'PISOS SE ENCUENTRAN DENTRO DE LA COMUNIDAD DEL EJIDO IGNACIO ALLENDE, lon:-91.21934539, lat:17.30143236}}	25-04-2018	14-05-2018	108,420.85	108,420.85	108,420.85	108,420.85	
{meta1: {unidad_medida:Metros Cuadrados, meta:138.0, meta_modificada:138.0}}	1	{geo1: {cve_municipio:17, localidad:15, direccion:CALLE CENTRAL EJIDO CORTIJO NUEVO 1A SECCIÓN, 86924CORTIJO NUEVO 1RA. SECCIÓN, TENOSIQUE TABASCOENTREY,ESTOS PISOS SE ENCUENTRA DENTRO DE LA COMUNIDAD DEL EJ. CORTIJO NUEVO 1RA. SECCION, lon:-91.33472641, lat:17.28821968}}	24-04-2018	14-05-2018	52,711.35	52,711.35	52,711.35	52,711.35	



FINCIERO	AVANCES _ FISICOS	FOTOS	ESTATUS	FLUJO	
PAGADO	CONTRATOS	AVANCES _ FISICOS	CARPETA _ FOTOS	ESTATUS	FLUJO
18,649.06	{cto1: {tipo_obra:Obra, numero_contrato:CO-OP024- {meta1: {unidad_medida:Metros Cuadrados, 05/2018, contratista:TOMÁS MALDONADO ACOPA, avance:50.0}} convocante:MUNICIPIO DE TENOSIQUE, monto:19181.71, importe_modificado:18649.06}}		{1256214/proyecto_INICIO, 1256214/proyecto_FIN, 1256214/proyecto_PROCESO}	Terminado	Validado avances
34,599.24	{cto1: {tipo_obra:Obra, numero_contrato:CO-OP014- {meta1: {unidad_medida:Metros Cuadrados, 05/2018, contratista:TOMÁS MALDONADO ACOPA, avance:91.0}} convocante:MUNICIPIO DE TENOSIQUE, monto:35543.54, importe_modificado:34599.24}}		{1256576/proyecto_INICIO, 1256576/proyecto_FIN, 1256576/proyecto_PROCESO}	Terminado	Validado avances
65,358.53	{cto1: {tipo_obra:Obra, numero_contrato:CO-OP016- {meta1: {unidad_medida:Metros Cuadrados, 05/2018, contratista:TOMÁS MALDONADO ACOPA, avance:168.0}} convocante:MUNICIPIO DE TENOSIQUE, monto:67361.57, importe_modificado:65358.53}}		{1256613/proyecto_INICIO, 1256613/proyecto_FIN, 1256613/proyecto_PROCESO}	Terminado	Validado avances
35,380.00	Sin contratos nuevos en el trimestre	{meta1: {unidad_medida:Otros, avance:1.0}}	{1256616/proyecto_PROCESO , 1256616/proyecto_INICIO, 1256616/proyecto_FIN}	Terminado	Validado avances
349,996.18	Sin contratos nuevos en el trimestre	{meta1: {unidad_medida:Metros Cuadrados, avance:2103.02}}	{1256618/proyecto_FIN, 1256618/proyecto_INICIO, 1256618/proyecto_PROCESO}	Terminado	Validado avances
147,798.37	{cto1: {tipo_obra:Obra, numero_contrato:CO-OP009- {meta1: {unidad_medida:Metros Cuadrados, 05/2018, contratista:TOMÁS MALDONADO ACOPA, avance:377.0}} convocante:MUNICIPIO DE TENOSIQUE, monto:152228.97, importe_modificado:147798.37}}		{1256624/proyecto_INICIO, 1256624/proyecto_FIN, 1256624/proyecto_PROCESO}	Terminado	Validado avances
49,590.00	Sin contratos nuevos en el trimestre	{meta1: {unidad_medida:Otros, avance:1.0}}	{1256617/proyecto_FIN, 1256617/proyecto_INICIO, 1256617/proyecto_PROCESO}	Terminado	Validado avances
62,989.69	Sin contratos nuevos en el trimestre	{meta1: {unidad_medida:Otros, avance:1.0}}	{1256626/proyecto_PROCESO , 1256626/proyecto_INICIO, 1256626/proyecto_FIN}	Terminado	Validado avances
108,420.85	{cto1: {tipo_obra:Obra, numero_contrato:CO-OP011- {meta1: {unidad_medida:Metros Cuadrados, 05/2018, contratista:TOMÁS MALDONADO ACOPA, avance:279.09}} convocante:MUNICIPIO DE TENOSIQUE, monto:113324.8, importe_modificado:109911.16}}		{1299267/proyecto_FIN, 1299267/proyecto_PROCESO, 1299267/proyecto_INICIO}	Terminado	Validado avances
52,711.35	{cto1: {tipo_obra:Obra, numero_contrato:CO-OP019- {meta1: {unidad_medida:Metros Cuadrados, 05/2018, contratista:TOMÁS MALDONADO ACOPA, avance:138.0}} convocante:MUNICIPIO DE TENOSIQUE, monto:54280.65, importe_modificado:52711.35}}		{1299285/proyecto_INICIO, 1299285/proyecto_FIN, 1299285/proyecto_PROCESO}	Terminado	Validado avances

Informe sobre el Ejercicio, Destino, y Resultados de los Recursos Federales Transferidos

Sistema de Seguimiento de los Recursos Federales Transferidos

MODULO: DESTINO DEL GASTO

ENTIDAD: Tabasco

PERIODO: Primer Trimestre 2019

CICLO	TRIME- STRE	FOLIO	ff1_CICLO DE RECURSO	ff1_RAMO	ff1_MODALIDAD	ff1_PROGR MA PRESUP UESTAR IO	ff2_CICLO DE RECURSO	ff2_RAMO	ff2_MODALIDAD	ff2_PROGR AMA PRESUP UESTAR IO	CATEGORIA	MONTO_GLOBAL _ APROBADO	FUENTES _ FINANCIAMIENTO	DETALLE_PROYECTO	
														NOMBRE	ID _ ENTIDAD _ RESPON SABLE
2019	1	TAB180301299301	2018	33	I	4					Proyecto de inversión	103,037.09 {ff1: {ciclo_recurso:2018, ramo:33, modalidad:I, prog_pres:4, tipo_recurso:FEDERALES (APORTACIONES, SUBSIDIOS Y CONVENIOS), monto:103037.09, modificado:100034.29}}	CONSTRUCCION DE PISOS DE CONCRETO ARMADO E.J LUIS ECHEVERRIA ALVAREZ PRIMERA SECC - 92730	27	
2019	1	TAB180301314402	2018	33	I	4					Proyecto de inversión	129,595.84 {ff1: {ciclo_recurso:2018, ramo:33, modalidad:I, prog_pres:4, tipo_recurso:FEDERALES (APORTACIONES, SUBSIDIOS Y CONVENIOS), monto:129595.84, modificado:127911.09}}	CONSTRUCCION DE CUARTO PARA BAÑO EJIDO ADOLFO LOPEZ MATEOS - 209655	27	
2019	1	TAB180301314406	2018	33	I	4					Proyecto de inversión	211,180.78 {ff1: {ciclo_recurso:2018, ramo:33, modalidad:I, prog_pres:4, tipo_recurso:FEDERALES (APORTACIONES, SUBSIDIOS Y CONVENIOS), monto:211180.78, modificado:208435.43}}	CONSTRUCCION DE CUARTO PARA BAÑO EJIDO FRANCISCO I MADERO RIOS - 209679	27	
2019	1	TAB180401419841	2018	33	I	4					Proyecto de inversión	368,547.96 {ff1: {ciclo_recurso:2018, ramo:33, modalidad:I, prog_pres:4, tipo_recurso:FEDERALES (APORTACIONES, SUBSIDIOS Y CONVENIOS), monto:368547.96, modificado:363756.84}}	CONSTRUCCION DE CUARTO PARA BAÑO EJIDO NIÑOS HEROES - 212569	27	
2019	1	TAB180401419863	2018	33	I	4					Proyecto de inversión	174,999.82 {ff1: {ciclo_recurso:2018, ramo:33, modalidad:I, prog_pres:4, tipo_recurso:FEDERALES (APORTACIONES, SUBSIDIOS Y CONVENIOS), monto:174999.82, modificado:172374.82}}	CONSTRUCCION DE PISOS DE CONCRETO ARMADO E.J EL PEDREGAL - 213030	27	
2019	1	TAB18180201118232	2018	33	I	4					Proyecto de inversión	55,392.69 {ff1: {ciclo_recurso:2018, ramo:33, modalidad:I, prog_pres:4, tipo_recurso:FEDERALES (APORTACIONES, SUBSIDIOS Y CONVENIOS), monto:55392.69, modificado:53764.57}}	Construccion De Pisos De Concreto Armado Ej Francisco I Madero Rios - 92271	27	
2019	1	TAB180301315290	2018	33	I	4					Proyecto de inversión	59,438.26 {ff1: {ciclo_recurso:2018, ramo:33, modalidad:I, prog_pres:4, tipo_recurso:FEDERALES (APORTACIONES, SUBSIDIOS Y CONVENIOS), monto:59438.26, modificado:58546.62}}	CONSTRUCCION DE PISOS DE CONCRETO ARMADO C A EL XOTAL PRIMERA SECCION - 213241	27	
2019	1	TAB180401419963	2018	33	I	4					Proyecto de inversión	88,006.41 {ff1: {ciclo_recurso:2018, ramo:33, modalidad:I, prog_pres:4, tipo_recurso:FEDERALES (APORTACIONES, SUBSIDIOS Y CONVENIOS), monto:88006.41, modificado:85323.15}}	CONSTRUCCION DE PISOS DE CONCRETO ARMADO E.J ESTAPILLA SEGUNDA SECC - 214533	27	

ENTIDAD RESPONSABLE	ID MUNICIPIO RESPONSABLE	MUNICIPIO RESPONSABLE	TIPO PROGRAMA PROYECTO	CLASIFICACION	SUBCLASIFICACION	INSTITUCION EJECUTORA	NUMERO PROYECTO	POBLACION BENEFICIADA	MUJERES	HOMBRES	BENEFICIARIOS	FOLIO
Tabasco	17	Tenosique	Proyecto de Inversión de Infraestructura Social	Vivienda	Sin identificar	MUNICIPIO DE TENOSIQUE TABASCO	92730	N	0	0	44	TAB180301299301
Tabasco	17	Tenosique	Proyecto de Inversión de Infraestructura Social	Vivienda	Sin identificar	MUNICIPIO DE TENOSIQUE TABASCO	209655	N	0	0	20	TAB180301314402
Tabasco	17	Tenosique	Proyecto de Inversión de Infraestructura Social	Vivienda	Sin identificar	MUNICIPIO DE TENOSIQUE TABASCO	209679	N	0	0	32	TAB180301314406
Tabasco	17	Tenosique	Proyecto de Inversión de Infraestructura Social	Vivienda	Sin identificar	MUNICIPIO DE TENOSIQUE TABASCO	212569	S	28	28	0	TAB180401419841
Tabasco	17	Tenosique	Proyecto de Inversión de Infraestructura Social	Vivienda	Sin identificar	MUNICIPIO DE TENOSIQUE TABASCO	213030	S	18	18	0	TAB180401419863
Tabasco	17	Tenosique	Proyecto de Inversión de Infraestructura Social	Vivienda	Sin identificar	MUNICIPIO DE TENOSIQUE TABASCO	92271	N	0	0	24	TAB18180201118232
Tabasco	17	Tenosique	Proyecto de Inversión de Infraestructura Social	Vivienda	Sin identificar	MUNICIPIO DE TENOSIQUE TABASCO	213241	N	0	0	24	TAB180301315290
Tabasco	17	Tenosique	Proyecto de Inversión de Infraestructura Social	Vivienda	Sin identificar	MUNICIPIO DE TENOSIQUE TABASCO	214533	S	18	18	0	TAB180401419963

DETALLE_PROYECTO									AVANCE_FINAL
METAS	TIPO_GEOREFERENCIAL	GEOREFERENCIAS	FECHA_INICIO	FECHA_TERMINO	RECAUDADO	COMPROMETIDO	DEVENGADO	EJERCIDO	
{meta1: {unidad_medida:Metros Cuadrados, meta:268.0, meta_modificada:268.0}}	1	{geo1: {cve_municipio:17, localidad:94, direccion:CALLE PRINCIPAL EJIDO LUIS ECHEVERRIA 2A SECCIÓN, 86908LUIS ECHEVERRIA ÁLVAREZ 1RA. SECCIÓN, TENOSIQUE TABASCOENTREY, ESTOS PISOS SE UBICAN DENTRO DE LA COMUNIDAD DEL EJ. LUIS ECHEVERRIA 1RA. SECCION, lon:-91.43936108, lat:17.40669635}}	25-04-2018	14-05-2018	100,034.29	100,034.29	100,034.29	100,034.29	
{meta1: {unidad_medida:Vivienda, meta:5.0, meta_modificada:5.0}}	1	{geo1: {cve_municipio:17, localidad:3, direccion:CALLE CENTRAL EJIDO ADOLFO LOPEZ MATEOS, 86921ADOLFO LÓPEZ MATEOS, TENOSIQUE TABASCOENTRE CALLE PRINCIPAL Y CALLE , CALLEESTOS CUARTOS PARA BAÑOS SE ENCUENTRAN DENTRO DE LA COMUNIDAD DEL EJIDO ADOLFO LOPEZ MATEOS, lon:-91.40395962, lat:17.39374487}}	11-06-2018	25-06-2018	127,911.09	127,911.09	127,911.09	127,911.09	
{meta1: {unidad_medida:Vivienda, meta:8.0, meta_modificada:8.0}}	1	{geo1: {cve_municipio:17, localidad:27, direccion:CALLE PRINCIPAL EJIDO FRANCISCO I. MADERO (RÍO), 86924FRANCISCO I. MADERO RÍOS, TENOSIQUE TABASCOENTRE CALLE CALLE , CALLEESTOS CUARTOS PARA BAÑOS SE ENCUENTRAN DENTRO DE LA COMUNIDAD DEL EJIDO FRANCISCO I. MADERO RIOS, lon:-91.38623881, lat:17.30097679}}	11-06-2018	30-06-2018	208,435.43	208,435.43	208,435.43	208,435.43	
{meta1: {unidad_medida:Vivienda, meta:14.0, meta_modificada:14.0}}	1	{geo1: {cve_municipio:17, localidad:53, direccion:CALLE PRINCIPAL EJIDO NIÑOS HÉROES, 86924 NIÑOS HÉROES, TENOSIQUE TABASCO ENTRE CALLE Y CALLE , CALLE ESTOS CUARTOS DE BAÑOS SE ENCUENTRAN UBICADOS DENTRO DE LA COMUNIDAD DEL EJIDO NIÑOS HEROES, lon:-91.39661396, lat:17.27290437}}	11-06-2018	10-07-2018	363,756.84	363,756.84	363,756.84	363,756.84	
{meta1: {unidad_medida:Metros Cuadrados, meta:400.0, meta_modificada:400.0}}	1	{geo1: {cve_municipio:17, localidad:63, direccion:CALLE PRINCIPAL EJIDO EL PEDREGAL, 86926 EL PEDREGAL, TENOSIQUE TABASCO ENTRE CALLE Y CALLE , CALLE ESTOS PISOS SE ENCUENTRAN DENTRO DE LA COMUNIDAD DEL EJIDO EL PEDREGAL, lon:-91.00735036, lat:17.3487432}}	07-08-2018	26-08-2018	172,374.82	172,374.82	172,374.82	172,374.82	
{meta1: {unidad_medida:Metros Cuadrados, meta:1.0, meta_modificada:141.0}}	1	{geo1: {cve_municipio:17, localidad:27, direccion:CALLE PRINCIPAL EJIDO FRANCISCO I. MADERO (RÍO), 86924 FRANCISCO I. MADERO RÍOS, TENOSIQUE TABASCO, ESTOS PISOS SE ENCUENTRAN DENTRO DE LA COMUNIDAD DEL EJIDO FRANCISCO I. MADERO RIOS, lon:-91.38701839, lat:17.30013682}}	25-04-2018	14-05-2018	53,764.57	53,764.57	53,764.57	53,764.57	
{meta1: {unidad_medida:Metros Cuadrados, meta:150.0, meta_modificada:150.0}}	1	{geo1: {cve_municipio:17, localidad:220, direccion:CALLE PRINCIPAL EJIDO XOTAL 1A SECCIÓN, 86920EL XOTAL 1RA. SECCIÓN, TENOSIQUE TABASCOENTRE CALLE CALLE , CALLEESTOS PISOS SE ENCUENTRAN DENTRO DE LA COMUNIDAD DEL EJ. EL XOTAL 1RA. SECCION, lon:-91.22802424, lat:17.35617454}}	07-08-2018	16-08-2018	58,546.62	58,546.62	58,546.62	58,546.62	
{meta1: {unidad_medida:Metros Cuadrados, meta:225.0, meta_modificada:225.0}}	1	{geo1: {cve_municipio:17, localidad:24, direccion:CALLE CENTRAL EJIDO ESTAMPILLA 2A SECCIÓN, 86907 ESTAPILLA 2DA. SECCIÓN, TENOSIQUE TABASCO ENTRE CALLE Y CALLE , CALLE ESTOS PISOS SE ENCUENTRAN DENTRO DE LA COMUNIDAD DEL EJ. ESTAPILLA 2DA. SECC., lon:-91.38975691, lat:17.53600829}}	09-07-2018	28-07-2018	85,323.15	85,323.15	85,323.15	85,323.15	

INGIERO	AVANCES _ FISICOS	FOTOS	ESTATUS	FLUJO	
PAGADO	CONTRATOS	AVANCES _ FISICOS	CARPETA _ FOTOS	ESTATUS	FLUJO
100,034.29	{cto1: {tipo_obra:Obra, numero_contrato:CO-OP025- {meta1: {unidad_medida:Metros Cuadrados, 05/2018, contratista:TOMÁS MALDONADO ACOPA, avance:268.0}} convocante:MUNICIPIO DE TENOSIQUE, monto:103037.09, importe_modificado:100034.29}}		{1299301/proyecto_INICIO, 1299301/proyecto_FIN, 1299301/proyecto_PROCESO}	Terminado	Validado avances
127,911.09	{cto1: {tipo_obra:Obra, numero_contrato:CO-OP054- {meta1: {unidad_medida:Vivienda, avance:5.0}} 17/2018, contratista:PROYECTOS MULTIDISCIPLINARIOS DE CONTADORES, INGENIEROS Y ADMINISTRADORES, S. DE R.L. DE C.V., convocante:MUNICIPIO DE TENOSIQUE, monto:129595.84, importe_modificado:127911.09}}		{1314402/proyecto_PROCESO , 1314402/proyecto_FIN, 1314402/proyecto_INICIO, 1314402/proyecto_PROCESO}	Terminado	Validado avances
208,435.43	{cto1: {tipo_obra:Obra, numero_contrato:CO-OP055- {meta1: {unidad_medida:Vivienda, avance:8.0}} 17/2018, contratista:PROYECTOS MULTIDISCIPLINARIOS DE CONTADORES, INGENIEROS Y ADMINISTRADORES, S. DE R.L. DE C.V., convocante:MUNICIPIO DE TENOSIQUE, monto:211180.78, importe_modificado:208435.43}}		{1314406/proyecto_INICIO, 1314406/proyecto_FIN, 1314406/proyecto_PROCESO}	Terminado	Validado avances
363,756.84	{cto1: {tipo_obra:Obra, numero_contrato:CO-OP057- {meta1: {unidad_medida:Vivienda, avance:14.0}} 17/2018, contratista:PROYECTOS MULTIDISCIPLINARIOS DE CONTADORES, INGENIEROS Y ADMINISTRADORES, S. DE R.L. DE C.V., convocante:MUNICIPIO DE TENOSIQUE, monto:368547.96, importe_modificado:363756.84}}		{1419841/proyecto_INICIO, 1419841/proyecto_PROCESO, 1419841/proyecto_FIN, 1419841/proyecto_PROCESO}	Terminado	Validado avances
172,374.82	{cto1: {tipo_obra:Obra, numero_contrato:CO-OP064- {meta1: {unidad_medida:Metros Cuadrados, 19/2018, contratista:CONSTRUCTORA AI DEL SURESTE, S.A. DE C.V., convocante:MUNICIPIO DE TENOSIQUE, monto:174999.82, importe_modificado:172374.82}}		{1419863/proyecto_INICIO, 1419863/proyecto_PROCESO, 1419863/proyecto_FIN}	Terminado	Validado avances
53,764.57	{cto1: {tipo_obra:Obra, numero_contrato:CO-OP018- {meta1: {unidad_medida:Metros Cuadrados, 05/2018, contratista:TOMÁS MALDONADO ACOPA, avance:141.0}} convocante:MUNICIPIO DE TENOSIQUE, monto:5392.69, importe_modificado:53764.57}}		{1256614/proyecto_INICIO, 1256614/proyecto_FIN, 1256614/proyecto_PROCESO}	Terminado	Validado avances
58,546.62	{cto1: {tipo_obra:Obra, numero_contrato:CO-OP070- {meta1: {unidad_medida:Metros Cuadrados, 19/2018, contratista:CONSTRUCTORA AI DEL SURESTE, S.A. DE C.V., convocante:MUNICIPIO DE TENOSIQUE, monto:59438.26, importe_modificado:58546.62}}		{1315290/proyecto_INICIO, 1315290/proyecto_PROCESO, 1315290/proyecto_FIN}	Terminado	Validado avances
85,323.15	{cto1: {tipo_obra:Obra, numero_contrato:CO-OP034- {meta1: {unidad_medida:Metros Cuadrados, 04/2018, contratista:COMPAÑIA CONTRATISTA GENERAL, S.A. DE C.V., convocante:MUNICIPIO DE TENOSIQUE, monto:88006.41, importe_modificado:85323.15}}		{1419963/proyecto_FIN, 1419963/proyecto_INICIO, 1419963/proyecto_PROCESO}	Terminado	Validado avances

Informe sobre el Ejercicio, Destino, y Resultados de los Recursos Federales Transferidos

Sistema de Seguimiento de los Recursos Federales Transferidos


MODULO: DESTINO DEL GASTO

ENTIDAD: Tabasco

PERIODO: Primer Trimestre 2019

CICLO	TRIMESTRE	FOLIO	ff1_CICLO DE RECURSO	ff1_RAMO	ff1_MODALIDAD	ff1_PROGRAMA PRESUPUESTARIO	ff2_CICLO DE RECURSO	ff2_RAMO	ff2_MODALIDAD	ff2_PROGRAMA PRESUPUESTARIO	CATEGORIA	MONTO_GLOBAL_APROBADO	FUENTES_FINANCIAMIENTO	DETALLE_PROYECTO	
														NOMBRE	ID_ENTIDAD RESPONSALE
2019	1	TAB180401421697	2018	33	I	4					Proyecto de inversión	98,000.00 {ff1: {ciclo_recurso:2018, ramo:33, modalidad:1, prog_pres:4, tipo_recurso:FEDERALES (APORTACIONES, SUBSIDIOS Y CONVENIOS), monto:98000.0, modificado:97905.76}}	MANTENIMIENTO DE CASA DE SALUD EJ EL MANANTIAL - 256998	27	
2019	1	TAB18180201117830	2018	33	I	4					Proyecto de inversión	37,930.84 {ff1: {ciclo_recurso:2018, ramo:33, modalidad:1, prog_pres:4, tipo_recurso:FEDERALES (APORTACIONES, SUBSIDIOS Y CONVENIOS), monto:37930.84, modificado:37930.84}}	Equipamiento Con Bomba Sumergible Para Sistema De Agua Potable Ej Niños Héroes - 102363	27	
2019	1	TAB18180201118248	2018	33	I	4					Proyecto de inversión	500,000.00 {ff1: {ciclo_recurso:2018, ramo:33, modalidad:1, prog_pres:4, tipo_recurso:FEDERALES (APORTACIONES, SUBSIDIOS Y CONVENIOS), monto:500000.0, modificado:491789.68}}	Ampliacion De Red De Energia Electrica En Media Y Baja Tension Ejido Carlos Pellicer Camera - 140530	27	
2019	1	TAB180301314076	2018	33	I	4					Proyecto de inversión	339,866.40 {ff1: {ciclo_recurso:2018, ramo:33, modalidad:1, prog_pres:4, tipo_recurso:FEDERALES (APORTACIONES, SUBSIDIOS Y CONVENIOS), monto:339866.4, modificado:335448.14}}	CONSTRUCCION DE CUARTO PARA BAÑO EJIDO CORTIJO NUEVO PRIMERA SECCION - 208016	27	
2019	1	TAB180301315336	2018	33	I	4					Proyecto de inversión	20,355.05 {ff1: {ciclo_recurso:2018, ramo:33, modalidad:1, prog_pres:4, tipo_recurso:FEDERALES (APORTACIONES, SUBSIDIOS Y CONVENIOS), monto:20355.05, modificado:20049.72}}	CONSTRUCCION DE PISOS DE CONCRETO ARMADO CA SUEÑOS DE ORO - 213401	27	
2019	1	TAB180401419968	2018	33	I	4					Proyecto de inversión	87,886.32 {ff1: {ciclo_recurso:2018, ramo:33, modalidad:1, prog_pres:4, tipo_recurso:FEDERALES (APORTACIONES, SUBSIDIOS Y CONVENIOS), monto:87886.32, modificado:87129.0}}	CONSTRUCCION DE PISOS DE CONCRETO ARMADO EJ ESPERANZA NORTE EL VEINTE - 214633	27	
2019	1	TAB180401421658	2018	33	I	4					Proyecto de inversión	83,074.77 {ff1: {ciclo_recurso:2018, ramo:33, modalidad:1, prog_pres:4, tipo_recurso:FEDERALES (APORTACIONES, SUBSIDIOS Y CONVENIOS), monto:83074.77, modificado:81828.65}}	CONSTRUCCION DE PISOS DE CONCRETO ARMADO EJ CANITZAN - 255680	27	
2019	1	TAB18180201118198	2018	33	I	4					Proyecto de inversión	22,761.08 {ff1: {ciclo_recurso:2018, ramo:33, modalidad:1, prog_pres:4, tipo_recurso:FEDERALES (APORTACIONES, SUBSIDIOS Y CONVENIOS), monto:22761.08, modificado:21709.59}}	Construccion De Pisos De Concreto Armado Ej Veteranos De La Revolucion - 92177	27	

ENTIDAD RESPONSABLE	ID_MUNICIPIO_RESPONSABLE	MUNICIPIO_RESPONSABLE	TIPO_PROGRAMA_PROYECTO	CLASIFICACION	SUBCLASIFICACION	INSTITUCION_EJECUTORA	NUMERO_PROYECTO	POBLACION_BENEFICIADA	MUJERES	HOMBRES	BENEFICIARIOS	FOLIO
Tabasco	17	Tenosique	Proyecto de Inversión de Infraestructura Social	Salud	Sin identificar	MUNICIPIO DE TENOSIQUE TABASCO	256998	S	45	35	0	TAB180401421697
Tabasco	17	Tenosique	Proyecto de Inversión de Infraestructura Social	Agua y saneamiento	Sin identificar	MUNICIPIO DE TENOSIQUE TABASCO	102363	N	0	0	155	TAB18180201117830
Tabasco	17	Tenosique	Proyecto de Inversión de Infraestructura Social	Urbanización	Sin identificar	MUNICIPIO DE TENOSIQUE TABASCO	140530	N	0	0	88	TAB18180201118248
Tabasco	17	Tenosique	Proyecto de Inversión de Infraestructura Social	Vivienda	Sin identificar	MUNICIPIO DE TENOSIQUE TABASCO	208016	N	0	0	52	TAB180301314076
Tabasco	17	Tenosique	Proyecto de Inversión de Infraestructura Social	Vivienda	Sin identificar	MUNICIPIO DE TENOSIQUE TABASCO	213401	N	0	0	8	TAB180301315336
Tabasco	17	Tenosique	Proyecto de Inversión de Infraestructura Social	Vivienda	Sin identificar	MUNICIPIO DE TENOSIQUE TABASCO	214633	S	18	18	0	TAB180401419968
Tabasco	17	Tenosique	Proyecto de Inversión de Infraestructura Social	Vivienda	Sin identificar	MUNICIPIO DE TENOSIQUE TABASCO	255680	S	16	16	0	TAB180401421658
Tabasco	17	Tenosique	Proyecto de Inversión de Infraestructura Social	Vivienda	Sin identificar	MUNICIPIO DE TENOSIQUE TABASCO	92177	N	0	0	8	TAB18180201118198



DETALLE_PROYECTO								AVANCE_FINAL
METAS	TIPO_GEOREFERENCIAL	GEOREFERENCIAS	FECHA_INICIO	FECHA_TERMINO	RECAUDADO	COMPROMETIDO	DEVENGADO	EJERCIDO
{meta1: {unidad_medida:Otros, meta:1.0, meta_modificada:1.0}}	1	{geo1: {cve_municipio:17, localidad:46, direccion:CALLE PRINCIPAL EJIDO EL MANANTIAL, 00000 EL MANANTIAL, TENOSIQUE TABASCO ENTRE CALLE Y CALLE , CALLE ESTA CASA DE SALUD SE ENCUENTRA DENTRO DE LA COMUNIDAD DEL EJIDO EL MANANTIAL, lon:-91.45142605, lat:17.58341768}}	06-08-2018	31-08-2018	97,905.76	97,905.76	97,905.76	97,905.76
{meta1: {unidad_medida:Otros, meta:1.0, meta_modificada:1.0}}	1	{geo1: {cve_municipio:17, localidad:53, direccion:CALLE PRINCIPAL EJIDO NIÑOS HÉROES, 86924 NIÑOS HÉROES, TENOSIQUE TABASCO. LA BOMBA SUMERGINLE SE ENCUENTRA EN LA CALLE PRINCIPAL DEL LA COMUNIDAD DEL EJIDO NIÑOS HEROES, lon:-91.39824474, lat:17.27315025}}	16-04-2018	15-05-2018	37,930.84	37,930.84	37,930.84	37,930.84
{meta1: {unidad_medida:Otros, meta:1.0, meta_modificada:66.7}}	1	{geo1: {cve_municipio:17, localidad:182, direccion:CALLE PRINCIPAL EJIDO CARLOS PELLICER CAMARA, 86928 CARLOS PELLICER CÁMARA, TENOSIQUE TABASCO ENTRE CALLE PRINCIPAL Y CALLE 3, CALLE 4 ESTA OBRA SE ENCUENTRA UBICADA EN CARRETERA A FRONTERA CON GUATEMALA CEIBO EN EJIDO CARLOS PELLICER CAMARA A ORILLA, lon:-91.02635553, lat:17.25284738}}	11-06-2018	05-07-2018	491,789.88	491,789.88	491,789.88	491,789.88
{meta1: {unidad_medida:Vivienda, meta:13.0, meta_modificada:13.0}}	1	{geo1: {cve_municipio:17, localidad:15, direccion:CALLE PRINCIPAL EJIDO CORTIJO NUEVO 2A SECCIÓN, 86924CORTIJO NUEVO 1RA. SECCIÓN, TENOSIQUE TABASCOENTREY,ESTOS CUARTOS PARA BAÑOS SE ENCUENTRAN UBICADOS DENTRO DE LA COMUNIDAD DEL EJIDO CORTIJO NVO. PRIMERA SECCION, lon:-91.33534868, lat:17.28836311}}	11-06-2018	20-07-2018	335,448.14	335,448.14	335,448.14	335,448.14
{meta1: {unidad_medida:Metros Cuadrados, meta:50.0, meta_modificada:50.0}}	1	{geo1: {cve_municipio:17, localidad:83, direccion:CALLE CENTRAL EJIDO SUEÑO DE ORO, 86928SUEÑOS DE ORO, TENOSIQUE TABASCOENTRE CALLEY CALLE, CALLEESTOS PISOS SE ENCUENTRAN DENTRO DE LS COMUNIDAD DEL C.A. SUEÑO DE ORO, lon:-91.08159391, lat:17.27851619}}	07-08-2018	09-08-2018	20,049.72	20,049.72	20,049.72	20,049.72
{meta1: {unidad_medida:Metros Cuadrados, meta:225.0, meta_modificada:225.0}}	1	{geo1: {cve_municipio:17, localidad:21, direccion:CALLE CENTRAL EJIDO ESPERANZA, 86911 ESPERANZA NORTE (EL VEINTE), TENOSIQUE TABASCO ENTRE CALLE Y CALLE , CALLE ESTOS PISOS SE ENCUENTRAN UBICADOS DENTRO DE LA COMUNIDAD DEL EJ. ESPERANZA NORTE EL VEINTE, lon:-91.34584725, lat:17.53314932}}	09-07-2018	28-07-2018	87,129.00	87,129.00	87,129.00	87,129.00
{meta1: {unidad_medida:Metros Cuadrados, meta:200.0, meta_modificada:200.0}}	1	{geo1: {cve_municipio:17, localidad:12, direccion:CALLE PRINCIPAL EJIDO CANITZAN, 86905 CANITZÁN, TENOSIQUE TABASCO ENTRE CALLE Y CALLE , CALLE ESTOS PISOS SE ENCUENTRAN DENTRO DE LA COMUNIDAD DEL EJIDO CANITZAN, lon:-91.36534176, lat:17.5847834}}	07-08-2018	21-08-2018	81,828.65	81,828.65	81,828.65	81,828.65
{meta1: {unidad_medida:Metros Cuadrados, meta:1.0, meta_modificada:58.0}}	1	{geo1: {cve_municipio:17, localidad:87, direccion:EJIDO VETERANOS DE LA REVOLUCIÓN, 86923 VETERANOS DE LA REVOLUCIÓN, TENOSIQUE TABASCO, ESTOS PISOS SE ENCUENTRAN UBICADOS DENTRO DE LA COMUNIDAD DEL EJ. VETERANOS DE LA REVOLUCION, lon:-91.50636319, lat:17.33513716}}	25-04-2018	04-05-2018	21,709.59	21,709.59	21,709.59	21,709.59

INGIERO	AVANCES _ FISICOS	FOTOS	ESTATUS	FLUJO	
PAGADO	CONTRATOS	AVANCES _ FISICOS	CARPETA _ FOTOS	ESTATUS	FLUJO
97,905.76	Sin contratos nuevos en el trimestre	{meta1: {unidad_medida:Otros, avance:1.0}}	{1421697/proyecto_INICIO, 1421697/proyecto_PROCESO, 1421697/proyecto_FIN, 1421697/proyecto_PROCESO}	Terminado	Validado avances
37,930.84	Sin contratos nuevos en el trimestre	{meta1: {unidad_medida:Otros, avance:1.0}}	{1256212/proyecto_FIN, 1256212/proyecto_INICIO, 1256212/proyecto_PROCESO}	Terminado	Validado avances
491,789.88	{cto1: {tipo_obra:Obra, numero_contrato:CO-OP028-07/2018, contratista:XUSA INGENIEROS CONSTRUCTORES, S.A. DE C.V., convocante:MUNICIPIO DE TENOSIQUE, monto:500000.0, importe_modificado:492500.0}}	{meta1: {unidad_medida:Otros, avance:66.7}}	{1256630/proyecto_PROCESO, 1256630/proyecto_FIN, 1256630/proyecto_INICIO}	Terminado	Validado avances
335,448.14	{cto1: {tipo_obra:Obra, numero_contrato:CO-OP052-17/2018, contratista:PROYECTOS MULTIDISCIPLINARIOS DE CONTADORES, INGENIEROS Y ADMINISTRADORES, S. DE R.L. DE C.V., convocante:MUNICIPIO DE TENOSIQUE, monto:339866.4, importe_modificado:335448.14}}	{meta1: {unidad_medida:Vivienda, avance:13.0}}	{1314076/proyecto_INICIO, 1314076/proyecto_FIN, 1314076/proyecto_PROCESO}	Terminado	Validado avances
20,049.72	{cto1: {tipo_obra:Obra, numero_contrato:CO-OP073-19/2018, contratista:CONSTRUCTORA AI DEL SURESTE, S.A. DE C.V., convocante:MUNICIPIO DE TENOSIQUE, monto:20355.05, importe_modificado:20049.72}}	{meta1: {unidad_medida:Metros Cuadrados, avance:50.0}}	{1315336/proyecto_INICIO, 1315336/proyecto_PROCESO, 1315336/proyecto_FIN}	Terminado	Validado avances
87,129.00	{cto1: {tipo_obra:Obra, numero_contrato:CO-OP037-04/2018, contratista:COMPAÑIA CONTRATISTA GENERAL, S.A. DE C.V., convocante:MUNICIPIO DE TENOSIQUE, monto:87886.32, importe_modificado:87129.0}}	{meta1: {unidad_medida:Metros Cuadrados, avance:225.0}}	{1419968/proyecto_PROCESO, 1419968/proyecto_INICIO, 1419968/proyecto_FIN, 1419968/proyecto_PROCESO}	Terminado	Validado avances
81,828.65	{cto1: {tipo_obra:Obra, numero_contrato:CO-OP074-19/2018, contratista:CONSTRUCTORA AI DEL SURESTE, S.A. DE C.V., convocante:MUNICIPIO DE TENOSIQUE, monto:83074.77, importe_modificado:81828.65}}	{meta1: {unidad_medida:Metros Cuadrados, avance:200.0}}	{1421658/proyecto_FIN, 1421658/proyecto_PROCESO, 1421658/proyecto_INICIO}	Terminado	Validado avances
21,709.59	{cto1: {tipo_obra:Obra, numero_contrato:CO-OP015-05/2018, contratista:TOMÁS MALDONADO ACOPA, convocante:MUNICIPIO DE TENOSIQUE, monto:22761.08, importe_modificado:22099.09}}	{meta1: {unidad_medida:Metros Cuadrados, avance:58.0}}	{1256580/proyecto_INICIO, 1256580/proyecto_FIN, 1256580/proyecto_PROCESO}	Terminado	Validado avances

Informe sobre el Ejercicio, Destino, y Resultados de los Recursos Federales Transferidos

Sistema de Seguimiento de los Recursos Federales Transferidos
 MODULO: DESTINO DEL GASTO
 ENTIDAD: Tabasco
 PERIODO: Primer Trimestre 2019

CICLO	TRIME- STRE	FOLIO	ff1_ CICLO DE RECURSO	ff1_ RAMO	ff1_ MODA LIDAD	ff1_ PROGRA MA PRESUP UESTAR IO	ff2_ CICLO DE RECURSO	ff2_ RAMO	ff2_ MODA LIDAD	ff2_ PROGR AMA PRESUP UESTAR IO	CATEGORIA	MONTO_GLOBAL _APROBADO	FUENTES_FINANCIAMIENTO	DETALLE_PROYECTO NOMBRE	ID_ ENTIDAD _RESPON SABLE
2019	1	TAB18180201118245	2018	33	I	4					Proyecto de inversión	20,173.51	{ff1: {ciclo_recurso:2018, ramo:33, modalidad:I, prog_pres:4, tipo_recurso:FEDERALES (APORTACIONES, SUBSIDIOS Y CONVENIOS), monto:20173.51, modificado:19585.79}}	Construccion De Pisos De Concreto Armado Ej Francisco I Madero Cortazar - 89713	27
2019	1	TAB180301315278	2018	33	I	4					Proyecto de inversión	39,972.35	{ff1: {ciclo_recurso:2018, ramo:33, modalidad:I, prog_pres:4, tipo_recurso:FEDERALES (APORTACIONES, SUBSIDIOS Y CONVENIOS), monto:39972.35, modificado:39372.75}}	CONSTRUCCION DE PISOS DE CONCRETO ARMADO EJ PUNTA DE MONTAÑA - 213180	27
2019	1	TAB180401419879	2018	33	I	4					Proyecto de inversión	82,624.29	{ff1: {ciclo_recurso:2018, ramo:33, modalidad:I, prog_pres:4, tipo_recurso:FEDERALES (APORTACIONES, SUBSIDIOS Y CONVENIOS), monto:82624.29, modificado:81384.93}}	CONSTRUCCION DE PISOS DE CONCRETO ARMADO EJ CARLOS PELLICER CAMARA - 213192	27
2019	1	TAB180401419961	2018	33	I	4					Proyecto de inversión	29,090.99	{ff1: {ciclo_recurso:2018, ramo:33, modalidad:I, prog_pres:4, tipo_recurso:FEDERALES (APORTACIONES, SUBSIDIOS Y CONVENIOS), monto:29090.99, modificado:27861.54}}	CONSTRUCCION DE-PISOS DE CONCRETO ARMADO EJ TENOSIQUE PRIMERA SECC EL MOOL - 214518	27
2019	1	TAB180401421662	2018	33	I	4					Proyecto de inversión	66,991.87	{ff1: {ciclo_recurso:2018, ramo:33, modalidad:I, prog_pres:4, tipo_recurso:FEDERALES (APORTACIONES, SUBSIDIOS Y CONVENIOS), monto:66991.87, modificado:65986.99}}	CONSTRUCCION DE PISOS DE CONCRETO ARMADO EJ POMONA SEGUNDA SECCION - 255718	27
2019	1	TAB18180201118196	2018	ESTAT AL		Estat al	2018	33	I	4	Proyecto de inversión	4,900,000.00	{ff1: {ciclo_recurso:2018, tipo_recurso:ESTATAL, prog_estatal_mun:Programa Estatal, monto:2940000.0, modificado:0.0}, ff2: {ciclo_recurso:2018, ramo:33, modalidad:I, prog_pres:4, tipo_recurso:FEDERALES (APORTACIONES, SUBSIDIOS Y CONVENIOS), monto:1960000.0, modificado:1949540.51}}	Construccion De Red De Agua Potable En El Pob Usumacinta En El Municipio De Tenosique Tabasco - 86615	27

ENTIDAD _ RESPONS ABLE	ID _ MUNICIPI O _ RESPON SABLE	MUNICIPIO _ RESPONSABLE	TIPO _ PROGRAMA _ PROYECTO	CLASIFICACION	SUBCLASIFI CACION	INSTITUCION _ EJECUTORA	NUMERO _ PROYECTO	POBLA CION _ BENEFI CIADA	MUJERES	HOMBRES	BENEFICIA RIOS	FOLIO
Tabasco	17	Tenosique	Proyecto de Inversión de Infraestructura Social	Vivienda	Sin identificar	MUNICIPIO DE TENOSIQUE TABASCO	89713	N	0	0	8	TAB18180201118245
Tabasco	17	Tenosique	Proyecto de Inversión de Infraestructura Social	Vivienda	Sin identificar	MUNICIPIO DE TENOSIQUE TABASCO	213180	N	0	0	16	TAB180301315278
Tabasco	17	Tenosique	Proyecto de Inversión de Infraestructura Social	Vivienda	Sin identificar	MUNICIPIO DE TENOSIQUE TABASCO	213192	S	16	16	0	TAB180401419879
Tabasco	17	Tenosique	Proyecto de Inversión de Infraestructura Social	Vivienda	Sin identificar	MUNICIPIO DE TENOSIQUE TABASCO	214518	S	6	6	0	TAB180401419961
Tabasco	17	Tenosique	Proyecto de Inversión de Infraestructura Social	Vivienda	Sin identificar	MUNICIPIO DE TENOSIQUE TABASCO	255718	S	14	14	0	TAB180401421662
Tabasco	17	Tenosique	Proyecto de Inversión de Infraestructura Social	Agua y saneamiento	Sin identificar	MUNICIPIO DE TENOSIQUE TABASCO	86815	N	0	0	556	TAB18180201118196

DETALLE_PROYECTO									AVANCE_FINAL
METAS	TIPO_GEOREFERENCIAL	GEOREFERENCIAS	FECHA_INICIO	FECHA_TERMINO	RECAUDADO	COMPROMETIDO	DEVENGADO	EJERCIDO	
{meta1: {unidad_medida:Metros Cuadrados, meta:1.0, meta_modificada:50.0}}	1	{geo1: {cve_municipio:17, localidad:99, direccion:EJIDO FRANCISCO I. MADERO CORTAZAR, 00000 FRANCISCO I. MADERO CORTAZAR, TENOSIQUE TABASCO, SE ENCUENTRA UBICADO EN LA ENTRADA DE LA COMUNIDAD DEL EJIDO FRANCISCO I. MADERO CORTAZAR, lon:-91.16835611, lat:17.30269448}}	25-04-2018	04-05-2018	19,585.79	19,585.79	19,585.79	19,585.79	
{meta1: {unidad_medida:Metros Cuadrados, meta:100.0, meta_modificada:100.0}}	1	{geo1: {cve_municipio:17, localidad:208, direccion:CALLE CENTRAL EJIDO PUNTA DE MONTAÑA, 86916PUNTA DE MONTAÑA, TENOSIQUE TABASCOENTRE CALLEY CALLE , CALLEESTOS PISOS SE ENCUENTRAN DENTRO DE LA COMUNIDAD DEL EJIDO PUNTA DE MONTAÑA, lon:-91.11807283, lat:17.44153036}}	07-08-2018	14-08-2018	39,372.75	39,372.75	39,372.75	39,372.75	
{meta1: {unidad_medida:Metros Cuadrados, meta:200.0, meta_modificada:200.0}}	1	{geo1: {cve_municipio:17, localidad:182, direccion:CALLE PRINCIPAL EJIDO CARLOS PELLICER CAMARA, 86928 CARLOS PELLICER CAMARA, TENOSIQUE TABASCO ENTRE CALLE Y CALLE , CALLE ESTOS PISOS SE ENCUENTRAN DENTRO DE LA COMUNIDAD DEL EJIDO CARLOS PELLICER CAMARA, lon:-91.02738759, lat:17.25258438}}	07-08-2018	21-08-2018	81,384.93	81,384.93	81,384.93	81,384.93	
{meta1: {unidad_medida:Metros Cuadrados, meta:75.0, meta_modificada:75.0}}	1	{geo1: {cve_municipio:17, localidad:52, direccion:CALLE PRINCIPAL EJIDO TENOSIQUE 1A SECC (EL MOOL), 86907 TENOSIQUE 1RA. SECCIÓN (EL MOOL), TENOSIQUE TABASCO ENTRE CALLE Y CALLE , CALLE ESTOS PISOS SE ENCUENTRAN DENTRO DE LA COMUNIDAD DEL EJ. TENOSIQUE 1RA. SECCION EL MOOL, lon:-91.42608637, lat:17.50310173}}	09-07-2018	16-07-2018	27,861.54	27,861.54	27,861.54	27,861.54	
{meta1: {unidad_medida:Metros Cuadrados, meta:175.0, meta_modificada:175.0}}	1	{geo1: {cve_municipio:17, localidad:65, direccion:CALLE PRINCIPAL CUARTEL POMONA 2A SECC, 86906 POMONA 2DA. SECCIÓN, TENOSIQUE TABASCO ENTRE CALLE Y CALLE , CALLE ESTOS PISOS SE ENCUENTRAN DENTRO DE LA COMUNIDAD DEL EJIDO POMONA 2DA. SECCION, lon:-91.55844992, lat:17.4955976}}	07-08-2018	16-08-2018	65,986.99	65,986.99	65,986.99	65,986.99	
{meta1: {unidad_medida:Metros Cuadrados, meta:1.0, meta_modificada:6121.0}}	1	{geo1: {cve_municipio:17, localidad:86, direccion:EJIDO USUMACINTA, 86905 USUMACINTA, TENOSIQUE TABASCO, SE UBICA EN TODA LA COMUNIDAD DEL POBLADO USUMACINTA, lon:-91.49066516, lat:17.54914541}}	18-04-2018	16-07-2018	1,949,540.51	1,949,540.51	1,949,540.51	1,949,540.51	

1 0 - 1

FINANCIERO	AVANCES _ FISICOS	FOTOS	ESTATUS	FLUJO
PAGADO	CONTRATOS	CARPETA _ FOTOS	ESTATUS	FLUJO
19,585.79	{cto1: {tipo_obra:Obra, numero_contrato:CO-OP007- {meta1: {unidad_medida:Metros Cuadrados, avance:50.0}} 05/2018, contratista:TOMÁS MALDONADO ACOPA, convocado:MUNICIPIO DE TENOSIQUE, monto:20173.51, importe_modificado:19585.79}}	{1256627/proyecto_INICIO, 1256627/proyecto_FIN, 1256627/proyecto_PROCESO}	Terminado	Validado avances
39,372.75	{cto1: {tipo_obra:Obra, numero_contrato:CO-OP068- {meta1: {unidad_medida:Metros Cuadrados, avance:100.0}} 19/2018, contratista:CONSTRUCTORA AI DEL SURESTE, S.A. DE C.V., convocado:MUNICIPIO DE TENOSIQUE, monto:39972.35, importe_modificado:39372.75}}	{1315278/proyecto_INICIO, 1315278/proyecto_FIN, 1315278/proyecto_PROCESO}	Terminado	Validado avances
81,384.93	{cto1: {tipo_obra:Obra, numero_contrato:CO-OP069- {meta1: {unidad_medida:Metros Cuadrados, avance:200.0}} 19/2018, contratista:CONSTRUCTORA AI DEL SURESTE, S.A. DE C.V., convocado:MUNICIPIO DE TENOSIQUE, monto:82624.29, importe_modificado:81384.93}}	{1419879/proyecto_PROCESO, 1419879/proyecto_INICIO, 1419879/proyecto_FIN}	Terminado	Validado avances
27,861.54	{cto1: {tipo_obra:Obra, numero_contrato:CO-OP033- {meta1: {unidad_medida:Metros Cuadrados, avance:75.0}} 04/2018, contratista:COMPAÑÍA CONTRATISTA GENERAL, S.A. DE C.V., convocado:MUNICIPIO DE TENOSIQUE, monto:29090.99, importe_modificado:27861.54}}	{1419961/proyecto_INICIO, 1419961/proyecto_FIN, 1419961/proyecto_PROCESO}	Terminado	Validado avances
65,986.99	{cto1: {tipo_obra:Obra, numero_contrato:CO-OP075- {meta1: {unidad_medida:Metros Cuadrados, avance:175.0}} 19/2018, contratista:CONSTRUCTORA AI DEL SURESTE, S.A. DE C.V., convocado:MUNICIPIO DE TENOSIQUE, monto:66991.87, importe_modificado:65986.99}}	{1421662/proyecto_INICIO, 1421662/proyecto_FIN, 1421662/proyecto_PROCESO}	Terminado	Validado avances
1,949,540.51	{cto1: {tipo_obra:Obra, numero_contrato:CO-OP004- {meta1: {unidad_medida:Metros Cuadrados, avance:6121.0}} 04/2018, contratista:JOSE LUIS RIVERA DE LA CRUZ, convocado:H. AYUNTAMIENTO DE TENOSIQUE, monto:2928291.53, importe_modificado:}}	{1256578/proyecto_FIN, 1256578/proyecto_PROCESO, 1256578/proyecto_INICIO, 1256578/proyecto_PROCESO}	Terminado	Validado avances



PRESIDENCIA
TRIENIO 2018-2021


[Signature]
Lic. Raúl Gustavo Gutiérrez Cortés,
Presidente Municipal.

[Signature]
C.F. Alfonso de la Cruz García,
Director de Programación.

[Signature]
Lic. José De los Santos Álvarez Contreras,
Subdirector de Programación.



DIRECCIÓN DE PROGRAMACIÓN
TRIENIO 2018 - 2021



Impreso en la Dirección de Talleres Gráficos de la Secretaría de Administración e Innovación Gubernamental, bajo la Coordinación de la Secretaría de Gobierno.

Las leyes, decretos y demás disposiciones superiores son obligatorias por el hecho de ser publicadas en este periódico.

Para cualquier aclaración acerca de los documentos publicados en el mismo, favor de dirigirse al inmueble ubicado en la calle Nicolás Bravo Esq. José N. Rovirosa # 359, 1er. piso zona Centro o a los teléfonos 131-37-32, 312-72-78 de Villahermosa, Tabasco.

Cadena Original: |00001000000403698529|

Firma Electrónica: vcldwSrvxwPG8IOiBVWNPM7NtqyrxYIKjr7/mesSfP9pytIsgUgRjWgeGw3rp7Kwesh2V7G5NIUj2
OJjkyoxOyL500dhX64LkVSCWEgDI9Ns6Y3kqkPZjRGAcszd0vYivHEwUgRCQzxNcKoYITH4yOYdOk7Uy0y4q5m
NOCh/KR7j59/KYPtuk+d9oNNHNjWDbIvGOhtWpoc8FMV09Ug4ZPKI7AEUZcQQuhJOxihopz36exfB/0Oih6Plz1G
AZZ22H82k8ki5SFB78p0trQVitmDh5HHH/IT/RG3ZyVyt748bnh1NJC+D6TXvxkLWXYynuzozjMISaEpf47FHcChXQ

==