



PERIÓDICO OFICIAL

ÓRGANO DE DIFUSIÓN OFICIAL DEL GOBIERNO
CONSTITUCIONAL DEL ESTADO LIBRE Y SOBERANO DE TABASCO.



TABASCO

JAVIER MAY RODRÍGUEZ
Gobernador Constitucional del Estado de Tabasco

JOSÉ RAMIRO LÓPEZ OBRADOR
Secretario de Gobierno

20 DE AGOSTO DE 2025



PUBLICADO BAJO LA RESPONSABILIDAD DE LA SECRETARÍA DE GOBIERNO
Registrado como correspondencia de segunda clase con fecha
17 de agosto de 1926 DGC Núm. 0010826 Características 11282816



No.- 2764

CENTRO
HONESTIDAD Y RESULTADOS
2024-2027

**INFORME SOBRE EL EJERCICIO, DESTINO Y
RESULTADOS OBTENIDOS DE LOS RECURSOS
FEDERALES TRANSFERIDOS**

CIERRE DEFINITIVO 2024



CENTRO
HONESTIDAD Y RESULTADOS
2024-2027

CENTRO
HONESTIDAD Y RESULTADOS
2024-2027

INFORME SOBRE EL EJERCICIO, DESTINO, Y RESULTADOS DE LOS RECURSOS FEDERALES TRANSFERIDOS

SISTEMA DE SEGUIMIENTO DE LOS RECURSOS FEDERALES TRANSFERIDOS

MODULO: DESTINO DEL GASTO

ENTIDAD: TABASCO

PERIODO: CIERRE DEFINITIVO 2024

DETALLE_PROYECTO

CICLO	TRIMESTRE	FOLIO	CATEGORIA	TIPO_CICLO_DE_RECURSO	TIPO_PROGRAMA	TIPO_PROGRAMA	MONTA_GLOBAL_APROB	MONTA_GLOBAL_MODIFI	FUENTES_FINANCIAM	NOMBRE	ENTIDAD_RESPONSAB	ENTIDAD_RESPONSAB	ID_MUNICIPIO_RESPONSAB	ID_MUNICIPIO_RESPONSAB	MUNICIPIO_RESPONSAB	MUNICIPIO_RESPONSAB	TIPO_PROGRAMA_PROYECTO	CLASIFICACION	SUBCLASIFICACION	INSTRUCCION_EJECUTOR	NUMERO_PROYECTO	POBLACION_BENEFICIA	MUJERES	HOMBRES	BENEFICIARIOS	METAS
2024	5	TAB240202397918	09- Infrast. Conserv. y mantenimiento de carreteras y caminos rurales de cuota (CAPUR-E)	09- Infrast. Conserv. y mantenimiento de carreteras y caminos rurales de cuota (CAPUR-E)	M2- PRESUPUESTARIO	M2- PRESUPUESTARIO	2,067,599.29	2,065,541.08	FF1: (Sub. recurso:2024, ramo:3, modalidad:E, prog_mes:3, tipo_recurso:FEDERALES (APORTACIONES, SUBSIDIOS Y CONVENIOS), monto:207256.3, modificado:2149981.98)	Reconstrucción y traslado de pavimento de concreto asfáltico en calles, guarniciones y banquetas, en la calle Los Mangos, s/n, en la colonia Adolfo Ruiz Cortines s Bkt. Adolfo Ruiz Cortines, Fracc. Lomas de Alata, de la colonia Alata de la ciudad de Villahermosa, Tabasco	27	Tabasco	4	Centro	Centro	Proyecto de inversión de Infraestructura Social	Urbana	Sin definir	Municipio de Centro	40308	161,938	175,122	0	0	0	(meta:1, unidad_medida:Metros cuadrados, meta:1038.0, meta_modificada:1639.0)
2024	5	TAB240202397920	09- Infrast. Conserv. y mantenimiento de carreteras y caminos rurales de cuota (CAPUR-E)	09- Infrast. Conserv. y mantenimiento de carreteras y caminos rurales de cuota (CAPUR-E)	M2- PRESUPUESTARIO	M2- PRESUPUESTARIO	2,167,422.99	2,166,981.96	FF1: (Sub. recurso:2024, ramo:3, modalidad:E, prog_mes:3, tipo_recurso:FEDERALES (APORTACIONES, SUBSIDIOS Y CONVENIOS), monto:207256.3, modificado:2149981.98)	Reconstrucción y traslado de pavimento de concreto asfáltico en calles, guarniciones y banquetas, en la calle Los Mangos, s/n, en la colonia Adolfo Ruiz Cortines s Bkt. Adolfo Ruiz Cortines, Fracc. Lomas de Alata, de la colonia Alata de la ciudad de Villahermosa, Tabasco	27	Tabasco	4	Centro	Centro	Proyecto de inversión de Infraestructura Social	Urbana	Sin definir	Municipio de Centro	40354	151,938	176,122	0	0	0	(meta:1, unidad_medida:Metros cuadrados, meta:4277.9, meta_modificada:4277.0)
2024	5	TAB240202397921	09- Infrast. Conserv. y mantenimiento de carreteras y caminos rurales de cuota (CAPUR-E)	09- Infrast. Conserv. y mantenimiento de carreteras y caminos rurales de cuota (CAPUR-E)	M2- PRESUPUESTARIO	M2- PRESUPUESTARIO	2,172,049.94	2,154,032.00	FF1: (Sub. recurso:2024, ramo:3, modalidad:E, prog_mes:3, tipo_recurso:FEDERALES (APORTACIONES, SUBSIDIOS Y CONVENIOS), monto:217204.64, modificado:2154832.0)	Reconstrucción de pavimento de concreto hidráulico, guarniciones y banquetas en la calle Los Mangos, s/n, en la colonia Adolfo Ruiz Cortines s Bkt. Adolfo Ruiz Cortines, Fracc. Lomas de Alata, de la colonia Alata de la ciudad de Villahermosa, Tabasco	27	Tabasco	4	Centro	Centro	Proyecto de inversión de Infraestructura Social	Urbana	Sin definir	Municipio de Centro	40393	3,059	3,265	0	0	0	(meta:1, unidad_medida:Metros cuadrados, meta:920.0, meta_modificada:920.0)

[Handwritten signature]

CENTRO
HONESTIDAD Y RESULTADOS
2024-2027

INFORME SOBRE EL EJERCICIO, DESTINO, Y RESULTADOS DE LOS RECURSOS FEDERALES TRANSFERIDOS

SISTEMA DE SEGUIMIENTO DE LOS RECURSOS FEDERALES TRANSFERIDOS
MODULO: DESTINO DEL GASTO
ENTIDAD: TABASCO
PERIODO: CIERRE DEFINITIVO 2024

DETALLE_PROYECTO		AVANCE_FINANCIERO						FOTOS		ESTATUS	FLUJO	OBSERVACIONES					
FOLIO	TPO_GOREFERENCIA	GOREFERENCIAS	FECHA_INICIO	FECHA_TERMINO	RECAUDADO	COMPROMETIDO	DEVENGADO	EJERCIDO	PAGADO	CONTRATOS	AVANCES_FISICOS	CARPETA_FOTOS	ESTATUS	FLUJO	OBSERVACIONES_CAPTU	OBSERVACIONES_REVISI	
TAB240202397916	1	{geot: {cve_municipio:4, localidat:1, direccion: Calle Comercio, s/n, col: 22383103, tel: 7 97825732}}	01-08-2024	30-08-2024	2,905,341.06	2,905,341.06	2,905,341.06	2,905,341.06	2,905,341.06	2,905,341.06	Sin contratos nuevos en el trimestre	(metr: {unidad_medida:Metros Cuadrados, avance:1038.0})	(2397916)proyecto_FIN_ESO, (2397918)proyecto_INICIO, (2397919)proyecto_PROCE SO, (2397918)proyecto_INICIO, (2397916)proyecto_FIN	Terminado	Validado avances	Sin observaciones	Sin observaciones
TAB240202397919	1	{geot: {cve_municipio:4, localidat:1, direccion:Calle Socialista calle Álvaro Obregón de Blvd. Adolfo Ruiz Cortines a Blvd. Adolfo Ruiz Cortines, s/n, colonia Alameda, s/n: 92 85221114, tel: 7 9876594}}	01-08-2024	30-08-2024	2,949,186.16	2,949,186.16	2,949,186.16	2,949,186.16	2,949,186.16	2,949,186.16	Sin contratos nuevos en el trimestre	(metr: {unidad_medida:Metros Cuadrados, avance:227.9})	(2397519)proyecto_INICIO, (2397916)proyecto_PROCE SO, (2397919)proyecto_INICIO, (2397916)proyecto_PROCE SO, (2397918)proyecto_FIN	Terminado	Validado avances	Sin observaciones	Sin observaciones
TAB240202397920	1	{geot: {cve_municipio:4, localidat:208, direccion:calle Los Angeles, s/n: 30865133, tel: 7 8 008 6581}}	01-08-2024	30-10-2024	2,154,832.00	2,154,832.00	2,154,832.00	2,154,832.00	2,154,832.00	2,154,832.00	Sin contratos nuevos en el trimestre	(metr: {unidad_medida:Metros Cuadrados, avance:401.1})	(2397920)proyecto_INICIO, (2397920)proyecto_PROCE SO, (2397920)proyecto_INICIO, (2397920)proyecto_FIN	Terminado	Validado avances	Sin observaciones	Sin observaciones
TAB240202397921	1	{geot: {cve_municipio:4, localidat:208, direccion:calle Los Angeles, s/n: 32 839848779, tel: 7 9 162781}}	01-08-2024	30-10-2024	2,154,832.00	2,154,832.00	2,154,832.00	2,154,832.00	2,154,832.00	2,154,832.00	Sin contratos nuevos en el trimestre	(metr: {unidad_medida:Metros Cuadrados, avance:320.9})	(2397921)proyecto_INICIO, (2397921)proyecto_FIN, (2397921)proyecto_INICIO, (2397921)proyecto_PROCE SO, (2397921)proyecto_INICIO, (2397921)proyecto_FIN, (2397921)proyecto_INICIO, (2397921)proyecto_INICIO	Terminado	Validado avances	Sin observaciones	Sin observaciones

[Handwritten signature]

CENTRO
HONESTIDAD Y RESULTADOS
2024-2027

INFORME SOBRE EL EJERCICIO, DESTINO, Y RESULTADOS DE LOS RECURSOS FEDERALES TRANSFERIDOS

SISTEMA DE SEGUIMIENTO DE LOS RECURSOS FEDERALES TRANSFERIDOS
MODULO: DESTINO DEL GASTO
ENTIDAD: TABASCO
PERIODO: CIERRE DEFINITIVO 2024

DETALLE_PROYECTO

CICLO	TRIMESTRE	FOLIO	CATEGORIA	MT_CICLO_DE_RECURSO	MT_RAMO	MT_PROGRAMA	MT_PRESUPUESTARIO	MONTO_GLOBAL_APROB	MONTO_GLOBAL_MODIF	FUENTES_FINANCIAMIENTO	NOMBRE	ID_ENTIDAD_RESPONSABLE	ID_MUNICIPIO_RESPONSABLE	MUNICIPIO_RESPONSABLE	TPO_PROGRAMA_PROYECTO	CLASIFICACION	SUBCLASIFICACION	INSTITUCION_EJECUTOR	NUMERO_PROYECTO	POBLACION_BENEFICIADA	MUJERES	HOMBRES	BENEFICIARIOS	METAS
2024	5	TAB240202897922	Proyección de inversión en el tiempo	06- E003- Construcción de infraestructura de caminos y puentes	06- E003- Construcción de caminos y puentes (CAPUE)	06- E003- Construcción de caminos y puentes (CAPUE)	06- E003- Construcción de caminos y puentes (CAPUE)	8,290,737.72	8,290,737.72	06- E003- Construcción de caminos y puentes (CAPUE)	Reconstrucción y rehabilitación a base de asfalto existente y tendido de concreto en carretera Villahermosa a la ciudad de Villahermosa, Centro, Tabasco	27	4	Centro	Proyecto de Inversión Social	Urbanización	Sin identificar	Municipio de Centro	K0386	5	181,936	178,122	0	0 [meta]: [unidad_medida]: Metros Cuadrados. meta_modifica da:17053.14; meta_modifica da:17053.14;
2024	5	TAB240202897923	Proyección de inversión en el tiempo	06- E003- Construcción de caminos y puentes	06- E003- Construcción de caminos y puentes (CAPUE)	06- E003- Construcción de caminos y puentes (CAPUE)	2,378,139.73	2,378,139.73	06- E003- Construcción de caminos y puentes (CAPUE)	06- E003- Construcción de caminos y puentes (CAPUE)	Construcción de guarniciones y banquetas en acceso a la planta de Caca de Cacah, Centro, Tabasco	27	4	Centro	Proyecto de Inversión Social	Urbanización	Sin identificar	Municipio de Centro	K0390	5	4,883	5,183	0	0 [meta]: [unidad_medida]: Cuadrados. meta: 1380.0; meta_modifica da:3781.17;
2024	5	TAB240202897924	Proyección de inversión en el tiempo	06- E003- Construcción de caminos y puentes	06- E003- Construcción de caminos y puentes (CAPUE)	06- E003- Construcción de caminos y puentes (CAPUE)	860,073.85	860,073.85	06- E003- Construcción de caminos y puentes (CAPUE)	06- E003- Construcción de caminos y puentes (CAPUE)	Construcción de camino de concreto entre la avenida Gregorio Méndez Magaña y calle Simón Bolívar, Col. Roverre, en la ciudad de Villahermosa, Tabasco	27	4	Centro	Proyecto de Inversión Social	Urbanización	Sin identificar	Municipio de Centro	K0387	5	181,936	178,122	0	0 [meta]: [unidad_medida]: Metros Cuadrados. meta_modifica da:1621.81;
2024	5	TAB240202897925	Proyección de inversión en el tiempo	06- E003- Construcción de caminos y puentes	06- E003- Construcción de caminos y puentes (CAPUE)	06- E003- Construcción de caminos y puentes (CAPUE)	4,006,772.16	4,597,526.73	06- E003- Construcción de caminos y puentes (CAPUE)	06- E003- Construcción de caminos y puentes (CAPUE)	Construcción de pavimento asfáltico, camino El Tamandó, Rta. Roverre, en el municipio de Centro, Tabasco	27	4	Centro	Proyecto de Inversión Social	Urbanización	Sin identificar	Municipio de Centro	K0388	5	467	476	0	0 [meta]: [unidad_medida]: Metros Cuadrados. meta:5820.0; meta_modifica da:5880.0;

(Handwritten signatures and initials)

CENTRO
HONESTIDAD Y RESULTADOS
2024-2027

INFORME SOBRE EL EJERCICIO, DESTINO, Y RESULTADOS DE LOS RECURSOS FEDERALES TRANSFERIDOS

SISTEMA DE SEGUIMIENTO DE LOS RECURSOS FEDERALES TRANSFERIDOS
MODULO: DESTINO DEL GASTO
ENTIDAD: TABASCO
PERIODO: CIERRE DEFINITIVO 2024

DETALLE_PROYECTO		AVANCE_FINANCIERO							AVANCES_FISICOS		FOTOS	ESTATUS	FLUJO	OBSERVACIONES	
FOLIO	TPO_GOREFERENCIA	GOREFERENCIAS	FECHA_INICIO	FECHA_TERMINO	RECAUDADO	COMPROMETIDO	DEVENGADO	EJERCIDO	PAGADO	CONTRATOS	(meta1: Unidad, medida: Metros Cuadrados, Avance: 17063.14)	(meta1: Unidad, medida: Metros Cuadrados, Avance: 17063.14)	ESTATUS	FLUJO	OBSERVACIONES
TAB24020337922	1	(geo1: Eje_municipio_4, localid: 06033, direccion: Camino Venturoso, s/n, l. 943592840) (geo1: Eje_municipio_4, localid: 06033, direccion: Camino Venturoso, s/n, l. 943592840)	01-06-2024	30-06-2024	8,290,787.12	8,290,787.12	8,290,787.12	8,290,787.12	8,290,787.12	8,290,787.12	Sin contratos nuevos en el trimestre	(meta1: Unidad, medida: Metros Cuadrados, Avance: 17063.14)	Terminado	Validado avances	Sin observaciones
TAB24020337923	1	(geo1: Eje_municipio_4, localid: 06033, direccion: CAMINO AL EJIDO VENTUROSO DE MARZO, l. 943592840, l. 943592840)	01-06-2024	29-09-2024	2,378,139.73	2,378,139.73	2,378,139.73	2,378,139.73	2,378,139.73	Sin contratos nuevos en el trimestre	(meta1: Unidad, medida: Metros Cuadrados, Avance: 1721.12)	Terminado	Validado avances	Sin observaciones	
TAB24020337924	1	(geo1: Eje_municipio_4, localid: 06033, direccion: CALLE DE LA UNIDAD, s/n, l. 943592840)	01-09-2024	30-09-2024	890,073.65	890,073.65	890,073.65	890,073.65	890,073.65	Sin contratos nuevos en el trimestre	(meta1: Unidad, medida: Metros Cuadrados, Avance: 1825.0)	Terminado	Validado avances	Sin observaciones	
TAB240203448202	1	(geo1: Eje_municipio_4, localid: 06033, direccion: Camino El Triunfante, l. 943592840, l. 943592840)	01-07-2024	31-12-2024	4,597,526.73	4,597,526.73	4,597,526.73	4,597,526.73	4,597,526.73	Sin contratos nuevos en el trimestre	(meta1: Unidad, medida: Metros Cuadrados, Avance: 3580.0)	Terminado	Validado avances	Sin observaciones	

[Handwritten signature]

CENTRO
HONESTIDAD Y RESULTADOS
2024-2027

INFORME SOBRE EL EJERCICIO, DESTINO, Y RESULTADOS DE LOS RECURSOS FEDERALES TRANSFERIDOS

SISTEMA DE SEGUIMIENTO DE LOS RECURSOS FEDERALES TRANSFERIDOS
MODULO: DESTINO DEL GASTO
ENTIDAD: TABASCO
PERIODO: CIERRE DEFINITIVO 2024

FOLIO	TIPO_GEOREFERENCIA	GEOREFERENCIAS	FECHA_INICIO	FECHA_TERMINO	AVANCE_FINANCIERO						AVANCES_FISICOS	FOTOS	ESTATUS	FLUJO	OBSERVACIONES		
					RECAUDADO	COMPROMETIDO	DEVENGADO	EJERCIDO	PAGADO	CONTRATOS					OBSERVACIONES_CAPTU	OBSERVACIONES_REVISI	
TAB240303460293	1	{geot: {cve_municipio:4, localidad:1, direccion:Pasos de la Colona José Leizaola, km: 92.94848895, lat:17.62235041}}	01-08-2024	31-12-2024	12,004,682.54	12,004,682.54	12,004,392.54	12,004,682.54	12,004,682.54	12,004,682.54	Sin contratos nuevos en el trimestre	(meta:1: {unidad_medida:Metros Cuadrados, avance:10000.0})	CARPETA_FOTOS	Terminado	Validado avances	Sin observaciones	Sin observaciones
TAB240402514183	1	{geot: {cve_municipio:4, localidad:1, direccion:Ferrocarrilamiento Villa Las Palmas de la Colona José Leizaola, km: 92.94848895, lat:18.016843}}	01-12-2024	30-12-2024	1,088,114.04	1,088,114.04	1,088,114.04	1,088,114.04	1,088,114.04	1,088,114.04	Sin contratos nuevos en el trimestre	(meta:1: {unidad_medida:Metros Cuadrados, avance:319.6})	(2514183/proyecto_FIN, 2514183/proyecto_INICIO, 2514183/proyecto_PROCE SO, 2514183/proyecto_FIN, 2514183/proyecto_INICIO)	Terminado	Validado avances	Sin observaciones	Sin observaciones
TAB240202398314	1	{geot: {cve_municipio:4, localidad:1, direccion:PASEO DE LA REVOLUCION ARISTA, km: 92.8222544, lat:17.36474376}}	01-06-2024	30-09-2024	31,599,831.24	31,599,831.24	31,599,831.24	31,599,831.24	31,599,831.24	31,599,831.24	{geot: {cve_municipio:4, localidad:1, direccion:CD. KONELO 6737/2024-PMB, municipio:MUÑOLEO, km: 92.94848895, direccion:COMUNITO MUNICIPIO DE CENTRO, km: 92.94848895, monto:3.15992549E+08, modificado:3.15992549E+08}}	(2308814/proyecto_INICIO, 2308814/proyecto_PROCE SO, 2308814/proyecto_FIN)	Terminado	Validado avances	Sin observaciones	Sin observaciones	
TAB24040351181	1	{geot: {cve_municipio:4, localidad:1, direccion:Ma. Leandro Rovinsky Walle, km: 92.918389, lat:17.895222}}	05-08-2024	15-12-2024	1,621,176.53	1,621,176.53	1,621,176.53	1,621,176.53	1,621,176.53	1,621,176.53	Sin contratos nuevos en el trimestre	(meta:1: {unidad_medida:Piezas, avance:30})		Terminado	Validado avances	Sin observaciones	Sin observaciones

CENTRO
HONESTIDAD Y RESULTADOS
2024-2027

INFORME SOBRE EL EJERCICIO, DESTINO, Y RESULTADOS DE LOS RECURSOS FEDERALES TRANSFERIDOS

SISTEMA DE SEGUIMIENTO DE LOS RECURSOS FEDERALES TRANSFERIDOS

MODULO: DESTINO DEL GASTO

ENTIDAD: TABASCO

PERIODO: CIERRE DEFINITIVO 2024

DETALLE_PROYECTO

CICLO	TRIMESTRE	FOLIO	CATEGORIA	M1 - CICLO DE RECURSO	M1 - RAMO	M2 - CICLO DE RECURSO	M2 - RAMO	M2 - PROGRAMA	M2 - PRESUPUESTARIO	MONTOS_GLOBALES	MONTOS_GLOBALES_MODIFICADOS	FUENTES_FINANCIARIAS	NOMBRE	ID_ENTIDAD_RESPONSABLE	ENTIDAD_RESPONSABLE	ID_MUNICIPIO_RESPONSABLE	MUNICIPIO_RESPONSABLE	TPO_PROGRAMA_PROYECTO	CLASIFICACION	SUBCLASIFICACION	INSTITUCION_EJECUTOR	NUMERO_PROYECTO	POBLACION_BENEFICIARIA	MUJERES	HOMBRES	BENEFICIARIOS	METAS
2024	5	TAB24002349813	Proyección de Inversión	16- Agua y Saneamiento	5074- Agua Potable y Saneamiento	16- Agua y Saneamiento	5074- Agua Potable y Saneamiento	16- Agua y Saneamiento	5074- Agua Potable y Saneamiento	12,007,131.00	11,817,221.66	(R1) (Ciclo, recurso, 2024, prog_mes=74, tipo_recurso=FEDERALES (APORTACIONES, SUBSIDIOS Y CONVENIOS), monto=12007131000, modificado=11817221667)	Construcción de una planta de conducción de 24" de diámetro en calle Vías - Periférico de la Planta Purificadoras Central II, para abastecer de agua a las colonias de San Felipe de Centro, Tabasco (Tr. Etapa de 2 Ejemplos)	27	Tabasco	4	Centro	Proyecto de Inversión Social	Agua y Saneamiento	San Felipe de Centro	Municipio de Centro	K0801	5	48,155	46,504	0	(meta:1 (unidad_medida=Metros lineales, meta_modificada=2659.19), meta_modificada=2659.19)
2024	5	TAB24002514184	Proyección de Inversión	15- Medio Ambiente y Recursos Naturales	5000- Medio Ambiente y Recursos Naturales	15- Medio Ambiente y Recursos Naturales	5000- Medio Ambiente y Recursos Naturales	15- Medio Ambiente y Recursos Naturales	5000- Medio Ambiente y Recursos Naturales	2,395,547.00	2,395,547.00	(R1) (Ciclo, recurso, 2024, prog_mes=8, tipo_recurso=FEDERALES (APORTACIONES, SUBSIDIOS Y CONVENIOS), monto=239554700, modificado=239554700)	Rehabilitación de cárcamo de bombeo sanitario en Centro, Localidad Villahermosa, Tabasco (Tr. Etapa de 2 Ejemplos) (MOTAB Miguel Hidalgo, calle Anaeta Quintana Roo)	27	Tabasco	4	Centro	Proyecto de Inversión Social	Agua y Saneamiento	San Felipe de Centro	Municipio de Centro	K0801	5	3,480	5,220	0	(meta:1 (unidad_medida=Metros lineales, meta_modificada=10), meta_modificada=10)
2024	5	TAB24002440297	Proyección de Inversión	23- Provisión de Servicios Económicos	5000- Provisión de Servicios Económicos	23- Provisión de Servicios Económicos	5000- Provisión de Servicios Económicos	23- Provisión de Servicios Económicos	5000- Provisión de Servicios Económicos	5,165,432.28	5,151,544.32	(R1) (Ciclo, recurso, 2024, prog_mes=30, tipo_recurso=FEDERALES (APORTACIONES, SUBSIDIOS Y CONVENIOS), monto=516543228, modificado=515154432)	Desarrollo de fuentes de captación de agua en Villahermosa, Tabasco (Tr. Etapa de 2 Ejemplos) (MOTAB Miguel Hidalgo, calle Anaeta Quintana Roo)	27	Tabasco	4	Centro	Proyecto de Inversión Social	Agua y Saneamiento	San Felipe de Centro	Municipio de Centro	K0809	5	153,028	187,828	0	(meta:1 (unidad_medida=Metros lineales, meta_modificada=10), meta_modificada=10)
2024	5	TAB24002314182	Proyección de Inversión	23- Provisión de Servicios Económicos	5000- Provisión de Servicios Económicos	23- Provisión de Servicios Económicos	5000- Provisión de Servicios Económicos	23- Provisión de Servicios Económicos	5000- Provisión de Servicios Económicos	855,676.00	855,676.00	(R1) (Ciclo, recurso, 2024, prog_mes=30, tipo_recurso=FEDERALES (APORTACIONES, SUBSIDIOS Y CONVENIOS), monto=85567600, modificado=85567600)	Construcción de nueva Bóveda Saneamiento en Calle A, Manzanillo, Col. Centro Villahermosa, Tabasco (Tr. Etapa de 2 Ejemplos) (MOTAB Miguel Hidalgo, calle Anaeta Quintana Roo)	27	Tabasco	4	Centro	Proyecto de Inversión Social	Urbanización	San Felipe de Centro	Municipio de Centro	K0725	5	187,538	178,122	0	(meta:1 (unidad_medida=Metros lineales, meta_modificada=10), meta_modificada=10)

[Handwritten signatures and initials]

CENTRO
HONESTIDAD Y RESULTADOS
2024-2027

INFORME SOBRE EL EJERCICIO, DESTINO, Y RESULTADOS DE LOS RECURSOS FEDERALES TRANSFERIDOS

SISTEMA DE SEGUIMIENTO DE LOS RECURSOS FEDERALES TRANSFERIDOS
MODULO: DESTINO DEL GASTO
ENTIDAD: TABASCO
PERIODO: CIERRE DEFINITIVO 2024

DETALLE_PROYECTO		AVANCE_FINANCIERO							FOTOS			ESTATUS	FLUJO	OBSERVACIONES		
FOLIO	TIPO_GEOFERENCIA	REFERENCIAS	FECHA_INICIO	FECHA_TERMINO	RECAUDADO	COMPROMETIDO	DEVENGADO	EJERCIDO	PAGADO	CONTRATOS	AVANCES_FISICOS	FOTOS	ESTATUS	FLUJO	OBSERVACIONES_CAPTU	OBSERVACIONES_REVISI
TAB24020238813	1	{geot: {eve_municipio:4, localidad:1, direccion:Pasaje Pro Longacion Paseo Usulutana, km-92.9695-1849, lat:18.0303707}}	01-05-2024	30-09-2024	11,817,221.65	11,817,221.65	11,817,221.65	11,817,221.65	11,817,221.65	15811: (tipo_contrato:CO- numero_contrato:K0254-00595-0087-2024-0001) (unidad_medida:METROS) (medida:2958.19) (metas: 2388813/proyecto_INICIO, 2388813/proyecto_PROCE SO, 2388813/proyecto_FIN)	(metas: (unidad_medida:METROS) (medida:2958.19) (metas: 2388813/proyecto_INICIO, 2388813/proyecto_PROCE SO, 2388813/proyecto_FIN)	CARPETA_FOTOS	Terminado	Validado avances	Sin observaciones	Sin observaciones
TAB2402023440267	1	{geot: {eve_municipio:4, localidad:1, direccion:Calle Andrés Quintana Roo Manlio IVOTRAB Regual Hidalgo, km-92.961597, lat:17.970609}}	01-12-2024	28-02-2026	2,395,547.06	2,395,547.06	2,395,547.06	2,395,547.06	2,395,547.06	15811: (tipo_contrato:CO- numero_contrato:K0489-0282/2024-0001) (unidad_medida:METROS) (medida:1.02) (metas: 2514184/proyecto_INICIO, 2514184/proyecto_PROCE SO, 2514184/proyecto_FIN)	(metas: (unidad_medida:METROS) (medida:1.02) (metas: 2514184/proyecto_INICIO, 2514184/proyecto_PROCE SO, 2514184/proyecto_FIN)		Terminado	Validado avances	Sin observaciones	Sin observaciones
TAB2402023440267	1	{geot: {eve_municipio:4, localidad:1, direccion:Medellin, km-92.92207938, lat:17.95049589}}	01-08-2024	02-10-2024	5,151,544.32	5,151,544.32	5,151,544.32	5,151,544.32	5,151,544.32	15811: (tipo_contrato:CO- numero_contrato:K0489-0282/2024-0001) (unidad_medida:METROS) (medida:1.02) (metas: 24440297/proyecto_INICIO, 24440297/proyecto_PROCE SO, 24440297/proyecto_FIN)	(metas: (unidad_medida:METROS) (medida:1.02) (metas: 24440297/proyecto_INICIO, 24440297/proyecto_PROCE SO, 24440297/proyecto_FIN)		Terminado	Validado avances	Sin observaciones	Sin observaciones
TAB240202341182	1	{geot: {eve_municipio:4, localidad:1, direccion:Carretera Col. Centro Delegación Uno, km-92.915863, lat:17.996167}}	01-10-2024	17-12-2024	655,676.00	655,676.00	655,676.00	655,676.00	655,676.00	15811: (tipo_contrato:CO- numero_contrato:K0254-00595-0087-2024-0001) (unidad_medida:METROS) (medida:1.02) (metas: 2514182/proyecto_INICIO, 2514182/proyecto_PROCE SO, 2514182/proyecto_FIN)	(metas: (unidad_medida:METROS) (medida:1.02) (metas: 2514182/proyecto_INICIO, 2514182/proyecto_PROCE SO, 2514182/proyecto_FIN)		Terminado	Validado avances	Sin observaciones	Sin observaciones

[Handwritten signature]



INFORME SOBRE EL EJERCICIO, DESTINO, Y RESULTADOS DE LOS RECURSOS FEDERALES TRANSFERIDOS

SISTEMA DE SEGUIMIENTO DE LOS RECURSOS FEDERALES TRANSFERIDOS
 MODULO: DESTINO DEL GASTO
 ENTIDAD: TABASCO
 PERIODO: CIERRE DEFINITIVO 2024

DETALLE_PROYECTO

CICLO	TRIMESTRE	FOLIO	CATEGORIA	M1_CICLO_DE_RECURSO	M1_RAMO	M2_CICLO_DE_RECURSO	M2_RAMO	M2_PROGRAMA	MONTA_GLOBAL_APROBADO	MONTA_GLOBAL_MODIFICADO	FUENTES_FINANCIAMIENTO	NOMBRE	ID_ENTIDAD_RESPONSABLE	ENTIDAD_RESPONSABLE	ID_MUNICIPIO_RESPONSABLE	MUNICIPIO_RESPONSABLE	TIPO_PROGRAMA_PROYECTO	CLASIFICACION	SUBCLASIFICACION	INSTITUCION_EJECUTOR	NUMERO_PROYECTO	POBLACION_BENEFICIADA	MUJERES	NOMBRES	BENEFICIARIOS	METAS	
2024	5	TAB240202388509	Proyecto de inversión	U035- Proceso para Salario Económico	U035- Fondo para el desarrollo de las zonas rurales	U035- Fondo para el desarrollo de las zonas rurales	U035- Fondo para el desarrollo de las zonas rurales	U035- Fondo para el desarrollo de las zonas rurales	2,946,978.02	2,009,607.13	(FI: (ciclo_recurso:2024, ramo:23, modalidad:U, prog_pres:33, tipo_recurso:FEDERALES (APORTACIONES, SUBSIDIOS Y CONVENIOS), monto:2003607.13) modificado:2003607.13)	Reconstrucción de pavimento de material de banco, reubicación de pozos de visita, refijas juveniles, riego de irrigación y lapa a base de concreto para el desarrollo de polifonos, espejo promedio de 5 cms. Compañado, en la calle central del Gripiaks, Col. Cista Blanca	27	Tabasco	4	Centro	Centro	Proyecto de inversión de infraestructura Social	Urbanización	Sin identificar	Municipio de Centro	K0525	5	161,838	178,122	0	(meta:1 (unidad_medida: Cuadrados Metros, meta:2750.0, meta_modificada:2540.73))
2024	5	TAB240202388510	Proyecto de inversión	U035- Proceso para Salario Económico	U035- Fondo para el desarrollo de las zonas rurales	U035- Fondo para el desarrollo de las zonas rurales	U035- Fondo para el desarrollo de las zonas rurales	1,984,200.43	1,864,315.02	(FI: (ciclo_recurso:2024, ramo:23, modalidad:U, prog_pres:33, tipo_recurso:FEDERALES (APORTACIONES, SUBSIDIOS Y CONVENIOS), monto:1864200.43, modificado:1864313.02)	Frasado y reconstrucción de pavimento de concreto estatico en calle Pizaro de las Flores Colera en Recreo, Villahermosa, Tabasco	27	Tabasco	4	Centro	Centro	Proyecto de inversión de infraestructura Social	Urbanización	Sin identificar	Municipio de Centro	K0529	5	167,935	178,122	0	(meta:1 (unidad_medida: Cuadrados Metros, meta:6200.0, meta_modificada:6000.0))	
2024	5	TAB240202388511	Proyecto de inversión	U035- Proceso para Salario Económico	U035- Fondo para el desarrollo de las zonas rurales	U035- Fondo para el desarrollo de las zonas rurales	U035- Fondo para el desarrollo de las zonas rurales	4,795,399.48	4,781,418.91	(FI: (ciclo_recurso:2024, ramo:23, modalidad:U, prog_pres:33, tipo_recurso:FEDERALES (APORTACIONES, SUBSIDIOS Y CONVENIOS), monto:4781418.91) modificado:4781418.91)	Rehabilitación de red o sistema de agua en las colonias de Villahermosa, Colón Espino II, calle Río Tugam, calle Río Toomilla, calle Río Alayac	27	Tabasco	4	Centro	Centro	Proyecto de inversión de infraestructura Social	Agua y saneamiento	Sin identificar	Municipio de Centro	K0533	5	443	545	0	(meta:3 (unidad_medida: Metros lineales, meta:250.0, meta_modificada:20.254.0))	
2024	5	TAB240202388512	Proyecto de inversión	U035- Proceso para Salario Económico	U035- Fondo para el desarrollo de las zonas rurales	U035- Fondo para el desarrollo de las zonas rurales	U035- Fondo para el desarrollo de las zonas rurales	1,310,843.03	1,227,602.39	(FI: (ciclo_recurso:2024, ramo:23, modalidad:U, prog_pres:33, tipo_recurso:FEDERALES (APORTACIONES, SUBSIDIOS Y CONVENIOS), monto:1333843.03, modificado:1227502.39))	Construcción de pavimento de concreto hidráulico y guarniciones en calle Chagretán en Pta. Aniceto Canastal Fr. Sicc. municipio de Centro, Tabasco	27	Tabasco	4	Centro	Centro	Proyecto de inversión de infraestructura Social	Urbanización	Sin identificar	Municipio de Centro	K0535	5	2,155	2,209	0	(meta:1 (unidad_medida: Metros Cuadrados, meta:715.0, meta_modificada:715.0))	

[Handwritten signature]

CENTRO
HONESTIDAD Y RESULTADOS
2024-2027

INFORME SOBRE EL EJERCICIO, DESTINO, Y RESULTADOS DE LOS RECURSOS FEDERALES TRANSFERIDOS

SISTEMA DE SEGUIMIENTO DE LOS RECURSOS FEDERALES TRANSFERIDOS
MODULO: DESTINO DEL GASTO
ENTIDAD: TABASCO
PERIODO: CIERRE DEFINITIVO 2024

DETALLE_PROYECTO		AVANCE_FINANCIERO						AVANCES_FISICOS		FOTOS	ESTATUS	FLUJO	OBSERVACIONES	
TPQ_GOREFERENCIA	GOREFERENCIAS	FECHA_INICIO	FECHA_TERMINO	RECAUDADO	COMPROMETIDO	DEVENGADO	EJERCIDO	PAGADO	CONTRATOS	AVANCES_FISICOS	FOTOS	ESTATUS	FLUJO	OBSERVACIONES
TAB240202348809	{geol: {cve_municipio:4, localid:1, direccion:carretera federal, tel:17 99974001}}	01-05-2024	31-08-2024	2,939,607.13	2,939,607.13	2,939,607.13	2,939,607.13	2,939,607.13	{id:1, tipo:obra, obra_numero_contrato:CO-10325-04-17-2024, contrato:SERVICIO DE OBRAS Y SERVICIOS SA DE CV, convoca:SE MUNICIPIO DE CENTRO, monto:1524932.04, importe_modificado:1524932.04}	(meta:1: {unidad_medida:Metros Cuadrados, avance:2540.73})	CARPETA_FOTOS	Terminado	Validado avances	Sin observaciones
TAB240202348810	{geol: {cve_municipio:4, localid:1, direccion:carretera federal, tel:15.01510003}}	15-04-2024	31-08-2024	1,884,313.92	1,884,313.92	1,884,313.92	1,884,313.92	1,884,313.92	{id:1, tipo:obra, obra_numero_contrato:CO-10325-04-17-2024, contrato:PAVIMENTOS Y ASFALTOS SA DE CV, convoca:SE MUNICIPIO DE CENTRO, monto:1854736.79, importe_modificado:1854736.79}	(meta:1: {unidad_medida:Metros Cuadrados, avance:3039.63})		Terminado	Validado avances	Sin observaciones
TAB240202348811	{geol: {cve_municipio:4, localid:1, direccion:carretera federal, tel:17 9658971633}}	01-05-2024	30-09-2024	4,781,418.91	4,781,418.91	4,781,418.91	4,781,418.91	4,781,418.91	{id:1, tipo:obra, obra_numero_contrato:CO-10333-07-9F-2024, contrato:SERVICIO DE OBRAS Y SERVICIOS SA DE CV, convoca:SE MUNICIPIO DE CENTRO, monto:4781418.91, importe_modificado:4781418.91}	(meta:1: {unidad_medida:Metros Cuadrados, avance:204.00})		Terminado	Validado avances	Sin observaciones
TAB240202348812	{geol: {cve_municipio:4, localid:33, direccion:carretera federal, tel:17 96520753}}	01-05-2024	30-09-2024	1,227,562.39	1,227,562.39	1,227,562.39	1,227,562.39	1,227,562.39	{id:1, tipo:obra, obra_numero_contrato:CO-10336-06-17-2024, contrato:SERVICIO DE OBRAS Y SERVICIOS SA DE CV, convoca:SE MUNICIPIO DE CENTRO, monto:1324932.04, importe_modificado:1324932.04}	(meta:1: {unidad_medida:Metros Cuadrados, avance:715.03})		Terminado	Validado avances	Sin observaciones

[Handwritten signatures and initials]

CENTRO
HONESTIDAD Y RESULTADOS
2024-2027

INFORME SOBRE EL EJERCICIO, DESTINO, Y RESULTADOS DE LOS RECURSOS FEDERALES TRANSFERIDOS

SISTEMA DE SEGUIMIENTO DE LOS RECURSOS FEDERALES TRANSFERIDOS

MODULO: DESTINO DEL GASTO

ENTIDAD: TABASCO

PERIODO: CIERRE DEFINITIVO 2024

DETALLE_PROYECTO

CICLO	TRIMESTRE	FOLIO	CATEGORIA	MT_CICLO DE RECURSO	MT_PROGRAMA	MT_CICLO DE RECURSO	MT_PROGRAMA	MONTA_GLOBAL_APROBADO	MONTA_GLOBAL_MODIFICADO	FUENTES_FINANCIAMIENTO	NOMBRE	ID_ENTIDAD_RESPONSABLE	ID_MUNICIPIO_RESPONSABLE	ENTIDAD_RESPONSABLE	ID_MUNICIPIO_RESPONSABLE	MUNICIPIO_RESPONSABLE	TPO_PROGRAMA_PROYECTO	CLASIFICACION	SUBCLASIFICACION	INSTITUCION_EJECUTOR	NUMERO_PROYECTO	POBLACION_BENEFICIARIA	MUJERES	HOMBRES	BENEFICIARIOS	METAS
2024	5	TAB24020236815	Proyección de Inversión	U003- Provisión Fondo Social (Iniciativa de Economía Inclusiva) para productores de hidrocarburos	U003- Provisión Fondo Social (Iniciativa de Economía Inclusiva) para productores de hidrocarburos	22- Provisión Fondo Social (Iniciativa de Economía Inclusiva) para productores de hidrocarburos	22- Provisión Fondo Social (Iniciativa de Economía Inclusiva) para productores de hidrocarburos	7,204,252.84	6,960,254.00	(11: (dtdo_recurso:2024, recurso:2024, modalidad:U, tipo_recurso:FEDERALES (APORTACIONES, SUBSIDIOS Y CONVENIOS), monto:2,540,344,957, modificado:6960254.00)	Construcción de pavimento de concreto estriado en el centro del Homaje, del Municipio de Centro, Tabasco, Ra. Compadre Ortiz Tra, Sección	27	4	Tabasco	Centro	Centro	Proyecto de Inversión (Iniciativa de Economía Social)	U003- Provisión Fondo Social	U003- Provisión Fondo Social	Municipio de Centro	K0570	9	1,249	1,178	0	(meta: (unidad_medida: a metros cuadrados, meta_modificada:624.0))
2024	5	TAB24020236816	Proyección de Inversión	U003- Provisión Fondo Social (Iniciativa de Economía Inclusiva) para productores de hidrocarburos	U003- Provisión Fondo Social (Iniciativa de Economía Inclusiva) para productores de hidrocarburos	22- Provisión Fondo Social (Iniciativa de Economía Inclusiva) para productores de hidrocarburos	22- Provisión Fondo Social (Iniciativa de Economía Inclusiva) para productores de hidrocarburos	25,463,484.39	25,463,470.00	(11: (dtdo_recurso:2024, recurso:2024, modalidad:U, tipo_recurso:FEDERALES (APORTACIONES, SUBSIDIOS Y CONVENIOS), monto:2,540,344,957, modificado:2,540,344,957)	Reconstrucción de pavimento de concreto estriado en calle 12, en el centro del Homaje, del Municipio de Centro, Tabasco, Ra. Compadre Ortiz Tra, Sección del Municipio de Centro	27	4	Tabasco	Centro	Centro	Proyecto de Inversión (Iniciativa de Economía Social)	U003- Provisión Fondo Social	U003- Provisión Fondo Social	Municipio de Centro	K0571	5	1,490	1,178	0	(meta: (unidad_medida: a metros cuadrados, meta_modificada:2750.0, meta_modificada:2750.0))
2024	5	TAB24030240230	Proyección de Inversión	U003- Provisión Fondo Social (Iniciativa de Economía Inclusiva) para productores de hidrocarburos	U003- Provisión Fondo Social (Iniciativa de Economía Inclusiva) para productores de hidrocarburos	23- Provisión Fondo Social (Iniciativa de Economía Inclusiva) para productores de hidrocarburos	23- Provisión Fondo Social (Iniciativa de Economía Inclusiva) para productores de hidrocarburos	2,077,891.24	2,057,190.72	(11: (dtdo_recurso:2024, recurso:2024, modalidad:U, tipo_recurso:FEDERALES (APORTACIONES, SUBSIDIOS Y CONVENIOS), monto:2,057,190.72)	Construcción de pavimento de concreto estriado en calle 12, en el centro del Homaje, del Municipio de Centro, Tabasco, Ra. Miramar, Centro, Tabasco	27	4	Tabasco	Centro	Centro	Proyecto de Inversión (Iniciativa de Economía Social)	U003- Provisión Fondo Social	U003- Provisión Fondo Social	Municipio de Centro	K0528	5	713	688	0	(meta: (unidad_medida: a metros cuadrados, meta_modificada:3156.2, meta_modificada:3156.2))
2024	5	TAB24030240284	Proyección de Inversión	U003- Provisión Fondo Social (Iniciativa de Economía Inclusiva) para productores de hidrocarburos	U003- Provisión Fondo Social (Iniciativa de Economía Inclusiva) para productores de hidrocarburos	22- Provisión Fondo Social (Iniciativa de Economía Inclusiva) para productores de hidrocarburos	22- Provisión Fondo Social (Iniciativa de Economía Inclusiva) para productores de hidrocarburos	2,413,245.41	2,405,174.72	(11: (dtdo_recurso:2024, recurso:2024, modalidad:U, tipo_recurso:FEDERALES (APORTACIONES, SUBSIDIOS Y CONVENIOS), monto:2,413,245.41, modificado:2405174.72))	Construcción de pavimento de concreto estriado en Calle 2ra, Sección (San Placido), del Municipio de Centro, Tabasco, Ra. Compadre Ortiz Tra, Sección	27	4	Tabasco	Centro	Centro	Proyecto de Inversión (Iniciativa de Economía Social)	U003- Provisión Fondo Social	U003- Provisión Fondo Social	Municipio de Centro	K0508	5	1,062	965	0	(meta: (unidad_medida: a metros cuadrados, meta_modificada:2750.0, meta_modificada:2750.0))

[Handwritten signature]

CENTRO
HONESTIDAD Y RESULTADOS
2024-2027

INFORME SOBRE EL EJERCICIO, DESTINO, Y RESULTADOS DE LOS RECURSOS FEDERALES TRANSFERIDOS

SISTEMA DE SEGUIMIENTO DE LOS RECURSOS FEDERALES TRANSFERIDOS
MODULO: DESTINO DEL GASTO
ENTIDAD: TABASCO
PERIODO: CIERRE DEFINITIVO 2024

DETALLE_PROYECTO		AVANCE_FINANCERO						FOTOS		ESTATUS	FLUJO	OBSERVACIONES			
FOLIO	TPO_GEOREFERENCIA	GEOREFERENCIAS	FECHA_INICIO	FECHA_TERMINO	RECAUDADO	COMPROMETIDO	DEVENGADO	EJERCIDO	PAGADO	CONTRATOS	AVANCES_FISICOS	FOTOS	ESTATUS	FLUJO	OBSERVACIONES
TAB240202338815	1	(geo1: fev_municipio4, localid:141, direccion:camino Los Remedios, km. 93.10715402, lat:17.90891591)	02-05-2024	30-09-2024	6,969,254.00	6,969,254.00	6,969,254.00	6,969,254.00	6,969,254.00	(geo1: fev_municipio4, localid:141, direccion:camino Los Remedios, km. 93.10715402, lat:17.90891591) [tipo_obra:Obras numero_contrato:CO-10570-909P/2024, convoca:CONSTRU CTORA CONSER SA DE CV, convoca: MUNICIPIO DE CENTRO, mod:2057150.72, importe_modificac:6698552.353]	(meta1: Unidad_medida:Metros Cuadrados, Avance:1424.0)	2398115/proyecto_FIN, 2398115/proyecto_INICIO, 2398115/proyecto_PROCE SO, 2398115/proyecto_INICIO, 2398115/proyecto_PROCE SO, 2398115/proyecto_INICIO	Terminado	Validado avances	Sin observaciones
TAB240302440200	1	(geo1: fev_municipio4, localid:176, direccion:Camino Los Remedios, km. 93.10991518, lat:17.91682743)	02-08-2024	31-08-2024	25,483,470.60	25,483,470.60	25,483,470.60	25,483,470.60	25,483,470.60	(geo1: fev_municipio4, localid:176, direccion:Camino Los Remedios, km. 93.10991518, lat:17.91682743) [tipo_obra:Obras numero_contrato:CO-10570-909P/2024, convoca:CONSTRU CTORA CONSER SA DE CV, convoca: MUNICIPIO DE CENTRO, mod:2057150.72, importe_modificac:23957332E7, 3957332E7]	(meta1: Unidad_medida:Metros Cuadrados, Avance:27590.0)	2398116/proyecto_FIN, 2398116/proyecto_INICIO, 2398116/proyecto_PROCE SO, 2398116/proyecto_INICIO, 2398116/proyecto_PROCE SO	Terminado	Validado avances	Sin observaciones
TAB240302440200	1	(geo1: fev_municipio4, localid:141, direccion:camino Los Remedios, km. 92.78051478, lat:18.18481186)	01-05-2024	28-10-2024	2,057,150.72	2,057,150.72	2,057,150.72	2,057,150.72	2,057,150.72	(geo1: fev_municipio4, localid:141, direccion:camino Los Remedios, km. 92.78051478, lat:18.18481186) [tipo_obra:Obras numero_contrato:CO-10570-909P/2024, convoca:CONSTRU CTORA CONSER SA DE CV, convoca: MUNICIPIO DE CENTRO, mod:2057150.72, importe_modificac:2037190.72]	(meta1: Unidad_medida:Metros Cuadrados e cuadrado, Avance:3280.88)	2440230/proyecto_FIN, 2440230/proyecto_INICIO, 2440230/proyecto_PROCE SO, 2440230/proyecto_INICIO, 2440230/proyecto_PROCE SO	Terminado	Validado avances	Sin observaciones
TAB240302440204	1	(geo1: fev_municipio4, localid:176, direccion:camino Los Remedios, km. 93.11217832, lat:17.96925554)	01-06-2024	29-11-2024	2,405,114.75	2,405,114.75	2,405,114.75	2,405,114.75	2,405,114.75	(geo1: fev_municipio4, localid:176, direccion:camino Los Remedios, km. 93.11217832, lat:17.96925554) [tipo_obra:Obras numero_contrato:CO-10606-141P/2024, convoca:CONSTRU CTORA CONSER SA DE CV, convoca: MUNICIPIO DE CENTRO, mod:2407711.53, importe_modificac:2407711.53]	(meta1: Unidad_medida:Metros Cuadrados, Avance:2750.0)	2440234/proyecto_INICIO, 2440234/proyecto_PROCE SO, 2440234/proyecto_FIN, 2440234/proyecto_PROCE SO, 2440234/proyecto_INICIO, 2440234/proyecto_PROCE SO	Terminado	Validado avances	Sin observaciones



INFORME SOBRE EL EJERCICIO, DESTINO, Y RESULTADOS DE LOS RECURSOS FEDERALES TRANSFERIDOS

SISTEMA DE SEGUIMIENTO DE LOS RECURSOS FEDERALES TRANSFERIDOS
 MODULO: DESTINO DEL GASTO
 ENTIDAD: TABASCO
 PERIODO: CIERRE DEFINITIVO 2024

DETALLE_PROYECTO

CICLO	TRIMESTRE	FOLIO	CATEGORIA	M1_CICLO_DE_RECURSO	M1_RAMO	M2_CICLO_DE_RECURSO	M2_RAMO	M2_PROGRAMA	M2_PROGRAMA	MONTA_GLOBAL_APROB	MONTA_GLOBAL_MODIFI	FUENTES_FINANCIAMIENTO	NOMBRE	ID_ENTIDAD_RESPONSABLE	ENTIDAD_RESPONSABLE	ID_MUNICIPIO_RESPONSABLE	MUNICIPIO_RESPONSABLE	TPO_PROGRAMA_PROYECTO	CLASIFICACION	SUBCLASIFICACION	INSTITUCION_EJECUTOR	NUMERO_PROYECTO	POBLACION_BENEFICIARIA	MUJERES	HOMBRES	BENEFICIARIOS	METAS	
2024	5	TAB24032440286	Proyección de Inversión	Proyección de Inversión	Proveído para Salarios Económicos y Económicos	U093- Fondo para Salarios Económicos y Económicos	U093- Fondo para Salarios Económicos y Económicos	U093- Fondo para Salarios Económicos y Económicos	U093- Fondo para Salarios Económicos y Económicos	3,001,172.89	2,991,915.46	RFI: (Ciclo, recurso:2024, ramo:23, modalidad:U, prog_mes:03, tipo_recurso:FEDERALES (APORTACIONES, SUBSIDIOS Y CONVENIOS), monto:3205993.99, modificando:2391615.48)	Construcción de pavimento de concreto asfáltico en calle, localidad Ra. Teocomitán 2da. Sección, Centro, Tabasco; camino a labor de la Para de Matizno	27	Tabasco	Centro	4	Centro	Proyecto de Inversión en Infraestructura Social	Transportes y movilidad	Transporte Sin Modalidad	Municipio de Centro	10041	6	1,797	1,944	0	(metas: (unidad_medida: Metros Cuadrados, meta_modificada:428.0))
2024	5	TAB24032440286	Proyección de Inversión	Proveído para Salarios Económicos y Económicos	U093- Fondo para Salarios Económicos y Económicos	U093- Fondo para Salarios Económicos y Económicos	U093- Fondo para Salarios Económicos y Económicos	U093- Fondo para Salarios Económicos y Económicos	U093- Fondo para Salarios Económicos y Económicos	3,263,993.99	3,257,556.99	RFI: (Ciclo, recurso:2024, ramo:23, modalidad:U, prog_mes:03, tipo_recurso:FEDERALES (APORTACIONES, SUBSIDIOS Y CONVENIOS), monto:3205993.99, modificando:325259.99)	Construcción de pavimento de concreto asfáltico en calle, camino Diana Laura Rojas de Cobos	27	Tabasco	Centro	4	Centro	Proyecto de Inversión en Infraestructura Social	Transportes y movilidad	Transporte Sin Modalidad	Municipio de Centro	10042	5	1,797	1,944	0	(metas: (unidad_medida: Metros Cuadrados, meta_modificada:4657.4, meta_modificada:4657.4))
2024	5	TAB24032440286	Proyección de Inversión	Proveído para Salarios Económicos y Económicos	U093- Fondo para Salarios Económicos y Económicos	U093- Fondo para Salarios Económicos y Económicos	U093- Fondo para Salarios Económicos y Económicos	U093- Fondo para Salarios Económicos y Económicos	U093- Fondo para Salarios Económicos y Económicos	7,218,480.29	7,216,480.29	RFI: (Ciclo, recurso:2024, ramo:23, modalidad:U, prog_mes:03, tipo_recurso:FEDERALES (APORTACIONES, SUBSIDIOS Y CONVENIOS), monto:7218480.29)	Desarrollo de fuentes de captación de agua en el camino, local 1 e 144 III, sobre el 10 Central	27	Tabasco	Centro	4	Centro	Proyecto de Inversión en Infraestructura Social	Agua y saneamiento	Agua y saneamiento	Municipio de Centro	10040	5	82,153	106,410	0	(metas: (unidad_medida: Metros lineales, meta:1.0, meta_modificada:1.0))
2024	5	TAB24032440286	Proyección de Inversión	Proveído para Salarios Económicos y Económicos	U093- Fondo para Salarios Económicos y Económicos	U093- Fondo para Salarios Económicos y Económicos	U093- Fondo para Salarios Económicos y Económicos	U093- Fondo para Salarios Económicos y Económicos	U093- Fondo para Salarios Económicos y Económicos	2,430,950.16	2,430,950.16	RFI: (Ciclo, recurso:2024, ramo:23, modalidad:U, prog_mes:03, tipo_recurso:FEDERALES (APORTACIONES, SUBSIDIOS Y CONVENIOS), monto:2430950.19, modificando:2438950.19)	Construcción de pavimento de concreto hidráulico, quintoniles bancarios, en calle Profesor Gonzalo León González de la Cruz, localidad de Villahermosa, Municipio de Centro, Tabasco	27	Tabasco	Centro	4	Centro	Proyecto de Inversión en Infraestructura Social	Urbanización	Urbanización	Municipio de Centro	10713	5	161,938	178,122	0	(metas: (unidad_medida: Metros Cuadrados, meta:1200.0, meta_modificada:1200.0))

[Handwritten signatures and initials]

CENTRO
HONESTIDAD Y RESULTADOS
2024-2027

INFORME SOBRE EL EJERCICIO, DESTINO, Y RESULTADOS DE LOS RECURSOS FEDERALES TRANSFERIDOS

SISTEMA DE SEGUIMIENTO DE LOS RECURSOS FEDERALES TRANSFERIDOS
MODULO: DESTINO DEL GASTO
ENTIDAD: TABASCO
PERIODO: CIERRE DEFINITIVO 2024

DETALLE_PROYECTO		AVANCE_FINANCIERO						AVANCES_FISICOS		FOTOS	ESTATUS	FLUJO	OBSERVACIONES		
FOLIO	TPO_GOREFERENCIA	GOREFERENCIAS	FECHA_INICIO	FECHA_TERMINO	RECAUDADO	COMPROMETIDO	DEVENGADO	EJERCIDO	PAGADO	CONTRATOS	AVANCES_FISICOS	FOTOS	ESTATUS	FLUJO	OBSERVACIONES
TAB240302440295	1	(geot: cvo_municipio4, localidat:112, direccion:camino federal, km:52.975499, lat:17.940299)	01-08-2024	31-12-2024	2,991,615.46	2,991,615.46	2,991,615.46	2,991,615.46	2,991,615.46	(tit: cvo_municipio4, numero_contrato:CO-0814-T09-2024, concepto:CONSTRUCCIONES Y OBRAS, VILE SA DE CV, convocante:MUNICIPALIDAD DE CENTRO, importe:modificado:2,991,665.413)	(meta:1: (unidad_medida:Metros Cuadrados, avance:4284.0))	(2440295/proyecto_INICIO, 2440295/proyecto_PROCE SO, 2440295/proyecto_FIN, 2440295/proyecto_PROCE SO, 2440295/proyecto_FIN)	Terminado	Validado avances	Sin observaciones
TAB240302440296	1	(geot: cvo_municipio4, localidat:112, direccion:camino Diana Laura Rojas de Coban, km:52.975491, lat:17.940299)	01-08-2024	31-12-2024	3,252,559.39	3,252,559.39	3,252,559.39	3,252,559.39	3,252,559.39	(tit: cvo_municipio4, numero_contrato:CO-0814-T09-2024, concepto:CONSTRUCCIONES Y OBRAS, VILE SA DE CV, convocante:MUNICIPALIDAD DE CENTRO, importe:modificado:3,254,474)	(meta:1: (unidad_medida:Metros Cuadrados, avance:4657.4))	(2440296/proyecto_INICIO, 2440296/proyecto_PROCE SO, 2440296/proyecto_FIN, 2440296/proyecto_PROCE SO)	Terminado	Validado avances	Sin observaciones
TAB240302440298	1	(geot: cvo_municipio4, localidat:1, direccion:Car. Villahermosa a San Brena Vista, km:1867903, lat:17.96486523)	01-04-2024	12-09-2024	7,218,480.29	7,218,480.29	7,218,480.29	7,218,480.29	7,218,480.29	(tit: cvo_municipio4, numero_contrato:CO-0409-027/2024- FEFM/PRM, convocante:CONSORCIO INDUSTRIAL DE TABASCO S.A. DE C.V., convocante:MUNICIPALIDAD DE CENTRO, importe:7218480.29)	(meta:1: (unidad_medida:Metros Cuadrados, avance:1.0))	(2440298/proyecto_INICIO, 2440298/proyecto_PROCE SO, 2440298/proyecto_FIN, 2440298/proyecto_PROCE SO)	Terminado	Validado avances	Sin observaciones
TAB240402614135	1	(geot: cvo_municipio4, localidat:1, direccion:calle Profesor Gonzalo León González de la Colona Sabina, km:52.98314, lat:17.9394611)	02-09-2024	17-12-2024	2,438,950.19	2,438,950.19	2,438,950.19	2,438,950.19	2,438,950.19	(tit: cvo_municipio4, numero_contrato:CO-0913-18/2024, concepto:SERVICIO S, CONSTRUCCIONES Y PROYECTOS DEL BUB SA DE CV, convocante:MUNICIPALIDAD DE CENTRO, importe:2438950.42)	(meta:1: (unidad_medida:Metros Cuadrados, avance:1590.0))	(2514135/proyecto_INICIO, 2514135/proyecto_PROCE SO, 2514135/proyecto_FIN, 2514135/proyecto_PROCE SO)	Terminado	Validado avances	Sin observaciones

[Handwritten signatures and initials]

CENTRO
HONESTIDAD Y RESULTADOS
2024-2027

INFORME SOBRE EL EJERCICIO, DESTINO, Y RESULTADOS DE LOS RECURSOS FEDERALES TRANSFERIDOS

SISTEMA DE SEGUIMIENTO DE LOS RECURSOS FEDERALES TRANSFERIDOS
MODULO: DESTINO DEL GASTO
ENTIDAD: TABASCO
PERIODO: CIERRE DEFINITIVO 2024

DETALLE_PROYECTO

CICLO	TRIMESTRE	FOLIO	CATEGORIA	M1_CICLO DE RECURSO	M1_RAMO	M2_CICLO DE RECURSO	M2_RAMO	M2_PROGRAMA PRESUPUESTARIO	MONTOS_GLOBAL_APROBADO	MONTOS_GLOBAL_MODIFICADO	FUENTES_FINANCIAMIENTO	NOMBRE	ID_ENTIDAD_RESPONSABLE	ENTIDAD_RESPONSABLE	ID_MUNICIPIO_RESPONSABLE	MUNICIPIO_RESPONSABLE	TIPO_PROGRAMA_PROYECTO	CLASIFICACION	SUBCLASIFICACION	INSTITUCION_EJECUTOR	NUMERO_PROYECTO	POBLACION_BENEFICIADA	MUJERES	HOMBRES	BENEFICIARIOS	METAS
2024	5	TAB240402514138	Proyecto de inversión	U093- Provisión de Salarios Económicos y Licencias	23- Provisión de Salarios Económicos y Licencias	U093- Provisión de Salarios Económicos y Licencias	23- Provisión de Salarios Económicos y Licencias	M2_PROGRAMA PRESUPUESTARIO	3,815,776.11	3,831,488.34	(FI: (ciclo_recurso:2024, ramo:23, modificado:U, prog_linea:83, tipo_recurso:FEDERALES (APORTACIONES, SUBSIDIOS Y CONVENIOS), monto:3832731.1, modificado:3834406.24))	Condiciones de mancomunación y beneficiarios en el Municipio de Centro, Localidad Ranchito La Vieja (La Jajaja), asentamiento campestre de la comunidad	27	Tabasco	4	Centro	Inversión en el sector urbano Social	U093- Inversión en el sector urbano Social	M	Municipio de Centro	10748	5	358	276	0	(metas: (unidad_medida: a años, meta:1838.0, meta_modificada:1838.0))
2024	5	TAB240402514137	Proyecto de inversión	U093- Provisión de Salarios Económicos y Licencias	23- Provisión de Salarios Económicos y Licencias	U093- Provisión de Salarios Económicos y Licencias	23- Provisión de Salarios Económicos y Licencias	M2_PROGRAMA PRESUPUESTARIO	659,298.35	658,388.35	(FI: (ciclo_recurso:2024, ramo:23, modificado:U, prog_linea:83, tipo_recurso:FEDERALES (APORTACIONES, SUBSIDIOS Y CONVENIOS), monto:658298.35, modificado:658298.35))	Rehabilitación del alumbrado público en Centro, Localidad Ranchito Alvarado Santa Fe (en zona, Sección, asentamiento direccional)	27	Tabasco	4	Centro	Proyecto de inversión en el sector urbano Social	U093- Inversión en el sector urbano Social	M	Municipio de Centro	K0781	5	95	102	0	(metas: (unidad_medida: a metros cuadrados, meta:42.0, meta_modificada:42.0))
2024	5	TAB240402514138	Proyecto de inversión	U093- Provisión de Salarios Económicos y Licencias	23- Provisión de Salarios Económicos y Licencias	U093- Provisión de Salarios Económicos y Licencias	23- Provisión de Salarios Económicos y Licencias	M2_PROGRAMA PRESUPUESTARIO	4,186,890.48	4,186,890.30	(FI: (ciclo_recurso:2024, ramo:23, modificado:U, prog_linea:83, tipo_recurso:FEDERALES (APORTACIONES, SUBSIDIOS Y CONVENIOS), monto:4186890.30, modificado:4186890.30))	Mantenimiento asfáltico y/o hidráulico en tramos de calles de Cul Centro, Jacta García Reforma, Guayabal, Ito de Mayo, Nueva Villahermosa, La Méjiga II y Guadalupe, Guayabal Sur, de Villahermosa, Tab. Etapa II	27	Tabasco	4	Centro	Proyecto de inversión en el sector urbano Social	U093- Inversión en el sector urbano Social	M	Municipio de Centro	K0788	5	161,828	178,122	0	(metas: (unidad_medida: a metros cuadrados, meta:5029.4, meta_modificada:5029.4))
2024	5	TAB240402514139	Proyecto de inversión	U093- Provisión de Salarios Económicos y Licencias	23- Provisión de Salarios Económicos y Licencias	U093- Provisión de Salarios Económicos y Licencias	23- Provisión de Salarios Económicos y Licencias	M2_PROGRAMA PRESUPUESTARIO	4,186,944.80	4,188,008.19	(FI: (ciclo_recurso:2024, ramo:23, modificado:U, prog_linea:83, tipo_recurso:FEDERALES (APORTACIONES, SUBSIDIOS Y CONVENIOS), monto:4186944.8, modificado:4188008.19))	Mantenimiento asfáltico y/o hidráulico en tramos asfálticos, en diversas calles de las Colonias Alamo, Tenuak, Sabana, Plaza de la Independencia, de Villahermosa, Tabasco. Etapa II	27	Tabasco	4	Centro	Proyecto de inversión en el sector urbano Social	U093- Inversión en el sector urbano Social	M	Municipio de Centro	K0788	5	161,938	175,122	0	(metas: (unidad_medida: a metros cuadrados, meta:5029.4, meta_modificada:5029.4))

[Handwritten signatures and initials]

CENTRO
HONESTIDAD Y RESULTADOS
2024-2027

INFORME SOBRE EL EJERCICIO, DESTINO, Y RESULTADOS DE LOS RECURSOS FEDERALES TRANSFERIDOS

SISTEMA DE SEGUIMIENTO DE LOS RECURSOS FEDERALES TRANSFERIDOS
MODULO: DESTINO DEL GASTO
ENTIDAD: TABASCO
PERIODO: CIERRE DEFINITIVO 2024

FOLIO	TPO. GOREFERENCIA	GOREFERENCIAS	FECHA_INICIO	FECHA_TERMINO	AVANCE FINANCIERO					AVANCES FISICOS	FOTOS	ESTATUS	FLUJO	OBSERVACIONES_CAPTU	OBSERVACIONES_REVISI
					RECAUDADO	COMPROMETIDO	DEVENGADO	EJERCIDO	PAGADO						
TAB240402514136	1	(geo1: fcv_municipio.4, localidat:17, direccion:carretera federal km. 4.46 (La Jolina), km:42.7021125, lat:17.963643)	04-11-2024	29-01-2025	3,835,485.24	3,835,485.24	3,835,485.24	3,835,485.24	3,835,485.24	(geo1: fcv_municipio.4, numero_contrato:CO-K0759-20M/2024, contrato:CONCIUBI, numero_proyecto:2514136, convocacion:MUNICIPIO DE CENTRO, monto:3835770.11, importe_modificado:3835770.11)	(2514136)proyecto_INICIO, Carpeta_FOTOS	Terminado	Validado avances	Sin observaciones	Sin observaciones
TAB240402514137	1	(geo1: fcv_municipio.4, localidat:27, direccion:Rancheria Avanzado Santa Irene Tra. Sección, km:55.005148, lat:17.821527)	04-11-2024	29-12-2024	658,298.35	658,298.35	658,298.35	658,298.35	658,298.35	(geo1: fcv_municipio.4, numero_contrato:CO-K0764-16SF/2024, contrato:CONSTRU, numero_proyecto:2514137, convocacion:MUNICIPIO DE CENTRO, monto:658298.35, importe_modificado:658298.35)	(2514137)proyecto_INICIO, Carpeta_FOTOS	Terminado	Validado avances	Sin observaciones	Sin observaciones
TAB240402514138	1	(geo1: fcv_municipio.4, localidat:1, direccion:calle de Roldan Guayabal No. Dos Mayo Nueva Villahermosa La Manga II y Carriles Norte Gayolde Sur, km:52.320194, lat:17.388445)	04-11-2024	30-12-2024	4,195,980.30	4,195,980.30	4,195,980.30	4,195,980.30	4,195,980.30	(geo1: fcv_municipio.4, numero_contrato:CO-K0764-16SF/2024, contrato:CONSTRU, numero_proyecto:2514138, convocacion:MUNICIPIO DE CENTRO, monto:4195980.30, importe_modificado:4195980.30)	(2514138)proyecto_INICIO, Carpeta_FOTOS	Terminado	Validado avances	Sin observaciones	Sin observaciones
TAB240402514139	1	(geo1: fcv_municipio.4, localidat:1, direccion:calle de las Cokela Alate Tamulés Sabán Plaza Villahermosa, km:42.393283, lat:17.8791)	04-11-2024	30-12-2024	4,198,939.19	4,198,939.19	4,198,939.19	4,198,939.19	4,198,939.19	(geo1: fcv_municipio.4, numero_contrato:CO-K0764-16SF/2024, contrato:CONSTRU, numero_proyecto:2514139, convocacion:MUNICIPIO DE CENTRO, monto:4198939.19, importe_modificado:4198939.19)	(2514139)proyecto_INICIO, Carpeta_FOTOS	Terminado	Validado avances	Sin observaciones	Sin observaciones

[Handwritten signatures and initials]

CENTRO
HONESTIDAD Y RESULTADOS
2024-2027

INFORME SOBRE EL EJERCICIO, DESTINO, Y RESULTADOS DE LOS RECURSOS FEDERALES TRANSFERIDOS

SISTEMA DE SEGUIMIENTO DE LOS RECURSOS FEDERALES TRANSFERIDOS

MODULO: DESTINO DEL GASTO

ENTIDAD: TABASCO

PERIODO: CIERRE DEFINITIVO 2024

DETALLE_PROYECTO

CICLO	FOLIO	CATEGORIA	TIPO_CICLO_DE_RECURSO	RAMO	TIPO_CICLO_DE_RECURSO	RAMO	TIPO_CICLO_DE_RECURSO	RAMO	MONTO_GLOBAL_APROB	MONTO_GLOBAL_MODIFI	TITULO	NOMBRE	ID_ENTIDAD_RESPONSABLE	ENTIDAD_RESPONSABLE	ID_MUNICIPIO_RESPONSABLE	MUNICIPIO_RESPONSABLE	TIPO_PROGRAMA_PROYECTO	CLASIFICACION	SUBCLASIFICACION	INSTITUCION_EJECUTOR	NUMERO_PROYECTO	POBLACION_BENEFICIADA	MUJERES	HOMBRES	BENEFICIARIOS	METAS
2024	5	TAB240402514140	22- Proyecto de inversión	0003- Fondo para Salarios y Economías Locales	22- Proyecto de inversión	0003- Fondo para Salarios y Economías Locales	0003- Fondo para Salarios y Economías Locales	0003- Fondo para Salarios y Economías Locales	4,134,528.02	4,134,528.02	0003- Fondo para Salarios y Economías Locales	Mantenimiento a obras y/o trabajos de mantenimiento en diversas calles de las COL El Recreo, Indico, Infonavit Ciudad Industrial, Villa Las Flores, Casa Blanca, Villa Las Flores, Villa Villahermosa, Tabasco, Ejepe II	27	Tabasco	4	Centro	Proyecto de Inversión Infraestructura Social	Urbaniización	Sin identificar	Municipio de Centro	K0770	161,938	170,122	0 (meta: 1 a) Metros Cuadrados. meta_modificada: 68,5629(43)		
2024	5	TAB240402514141	23- Proyecto de inversión	0003- Fondo para Salarios y Economías Locales	23- Proyecto de inversión	0003- Fondo para Salarios y Economías Locales	0003- Fondo para Salarios y Economías Locales	4,303,228.51	4,185,966.95	0003- Fondo para Salarios y Economías Locales	Mantenimiento a obras y/o trabajos de mantenimiento en diversas calles de las COL El Recreo, Indico, Infonavit Ciudad Industrial, Villa Las Flores, Casa Blanca, Villa Las Flores, Villa Villahermosa, Tabasco, Ejepe II	27	Tabasco	4	Centro	Proyecto de Inversión Infraestructura Social	Urbaniización	Sin identificar	Municipio de Centro	K0771	161,938	178,122	0 (meta: 1 a) Metros Cuadrados. meta_modificada: 5629(4, 43)			
2024	5	TAB240402514142	23- Proyecto de inversión	0003- Fondo para Salarios y Economías Locales	23- Proyecto de inversión	0003- Fondo para Salarios y Economías Locales	0003- Fondo para Salarios y Economías Locales	318,170.14	318,102.00	0003- Fondo para Salarios y Economías Locales	Ampliación de alumbrado público en las Sabanas, asentamiento Pro. De las calles Benito Juárez y Av. Buena Vista	27	Tabasco	4	Centro	Proyecto de Inversión Infraestructura Social	Urbaniización	Sin identificar	Municipio de Centro	K0776	3,242	3,280	0 (meta: 1 a) Metros Cuadrados. meta: 13.0. meta_modificada: 13.00			
2024	5	TAB240402514143	23- Proyecto de inversión	0003- Fondo para Salarios y Economías Locales	23- Proyecto de inversión	0003- Fondo para Salarios y Economías Locales	0003- Fondo para Salarios y Economías Locales	284,528.08	284,446.17	0003- Fondo para Salarios y Economías Locales	Rehabilitación del alumbrado público en Centro, Localidad Ra. Huasteca tra Socon, asentamiento campo federal frente de la Escuela Primaria	27	Tabasco	4	Centro	Proyecto de Inversión Infraestructura Social	Urbaniización	Sin identificar	Municipio de Centro	K0078	416	412	0 (meta: 1 a) Metros Cuadrados. meta_modificada: 8.00			

[Handwritten signatures and initials]

CENTRO
HONESTIDAD Y RESULTADOS
2024-2027

INFORME SOBRE EL EJERCICIO, DESTINO, Y RESULTADOS DE LOS RECURSOS FEDERALES TRANSFERIDOS

SISTEMA DE SEGUIMIENTO DE LOS RECURSOS FEDERALES TRANSFERIDOS
MODULO: DESTINO DEL GASTO
ENTIDAD: TABASCO
PERIODO: CIERRE DEFINITIVO 2024

DETALLE_PROYECTO		AVANCE_FINANCIERO						FOTOS		ESTATUS	FLUJO	OBSERVACIONES			
FOLIO	TPO_GEOFERENCIA	REFERENCIAS	FECHA_INICIO	FECHA_TERMINO	RECAUDADO	COMPROMETIDO	DEVENGADO	EJERCIDO	PAGADO	CONTRATOS	AVANCES_FISICOS	CARPETA_FOTOS	ESTATUS	FLUJO	OBSERVACIONES
TAB24040251410	1	(pobl: cov_municipio:4, localidad:1, direcciones:calles de Intervent. Ciudad Industrial Villa Las Flores Casas Blanca Fracc. Laguna, loc:32.139227, tel:15.025546)	04-11-2024	30-12-2024	4,134,826.02	4,134,826.02	4,134,826.02	4,134,826.02	4,134,826.02	(pobl: cov_municipio:4, tipo_obra:Obra, numero_contrato:CO-10770-107972024, contrato:OMEGA, tipo_obra:ACTIVA, SA DE CV, convocatoria:MUNICIPAL, tipo_obra:Obra, monto:4134826.02, importe_modificado:4134826.02)	(meta:1, (unidad_medida:Metros Cuadrados, avance:3628.4))	(2514140)proyecto_INICIO, (2514140)proyecto_PROCE SO, (2514140)proyecto_FIN, (2514140)proyecto_INICIO, (2514140)proyecto_PROCE SO, (2514140)proyecto_INICIO	Terminado	Validado avances	Sin observaciones
TAB24040251411	1	(pobl: cov_municipio:4, localidad:1, direcciones:calles de Peseo Tabasco Ruiz Cortines y de las Colonias Tabasco 2000 y de las Colonias Tabasco 2000, Jos Ma. Pino Suñer Espino I Espino II, km:42.940536, tel:17.897193)	04-11-2024	30-12-2024	4,199,866.85	4,199,866.85	4,199,866.85	4,199,866.85	4,199,866.85	(tipo_obra:Obra, numero_contrato:CO-10770-107972024, contrato:CONSTRUCCIONES Y URBANIZACIONES, tipo_obra:Obra, monto:4203228.51, importe_modificado:4203228.51)	(meta:1, (unidad_medida:Metros Cuadrados, avance:5263.4))	(2514141)proyecto_INICIO, (2514141)proyecto_PROCE SO, (2514141)proyecto_FIN, (2514141)proyecto_INICIO, (2514141)proyecto_PROCE SO, (2514141)proyecto_INICIO	Terminado	Validado avances	Sin observaciones
TAB24040251412	1	(pobl: cov_municipio:4, localidad:183, direcciones:Carretera Federal Villahermosa-Buena Vista Terminal de las Salinas, km:32.782183, tel:15.165697)	03-12-2024	31-03-2025	318,102.00	318,102.00	318,102.00	318,102.00	318,102.00	(tipo_obra:Obra, numero_contrato:CO-10876-25972024, contrato:AURORA, tipo_obra:Obra, monto:318170.14, importe_modificado:318170.14)	(meta:1, (unidad_medida:Luminaria, avance:13.03))	(2514142)proyecto_INICIO, (2514142)proyecto_PROCE SO, (2514142)proyecto_FIN, (2514142)proyecto_INICIO, (2514142)proyecto_PROCE SO	Terminado	Validado avances	Sin observaciones
TAB24040251413	1	(pobl: cov_municipio:4, localidad:104, direcciones:camerita Federal frente de la Escuela Primaria Ra. Huasteca Int. del Centro, km:12.1658, tel:17.798339)	03-12-2024	31-03-2025	284,446.17	284,446.17	284,446.17	284,446.17	284,446.17	(tipo_obra:Obra, numero_contrato:CO-10876-25972024, contrato:CONSTRUCCIONES Y URBANIZACIONES, tipo_obra:Obra, monto:284446.17, importe_modificado:284446.17)	(meta:1, (unidad_medida:Luminaria, avance:9.9))	(2514143)proyecto_INICIO, (2514143)proyecto_FIN, (2514143)proyecto_INICIO, (2514143)proyecto_PROCE SO, (2514143)proyecto_INICIO, (2514143)proyecto_PROCE SO	Terminado	Validado avances	Sin observaciones

[Handwritten signature]



INFORME SOBRE EL EJERCICIO, DESTINO, Y RESULTADOS DE LOS RECURSOS FEDERALES TRANSFERIDOS

SISTEMA DE SEGUIMIENTO DE LOS RECURSOS FEDERALES TRANSFERIDOS

MODULO: DESTINO DEL GASTO

ENTIDAD: TABASCO

PERIODO: CIERRE DEFINITIVO 2024

DETALLE_PROYECTO

Table with columns: CICLO, TRIMESTRE, FOLIO, CATEGORIA, M1_CICLO DE RECURSO, M1_RAMO, M2_CICLO DE RECURSO, M2_RAMO, M2_PROGRAMA, M2_PROGRAMA, MONTO_GLOBAL_APROBADO, MONTO_GLOBAL_MODIFI, FUENTES_FINANCIAMIENT, NOMBRE, ENTIDAD_RESPONSABLE, ID_ENTIDAD_RESPONSABLE, MUNICIPIO_RESPONSABLE, ID_MUNICIPIO_RESPONSABLE, MUNICIPIO_RESPONSABLE, TIPO_PROGRAMA_PROYECTO, CLASIFICACION, SUBCLASIFICACION, INSTITUCION_EJECUTOR, NUMERO_PROYECTO, POBLACION_BENEFICIARIA, MUJERES, HOMBRES, BENEFICIARIOS, METAS

Handwritten signatures and initials on the right side of the table.



INFORME SOBRE EL EJERCICIO, DESTINO, Y RESULTADOS DE LOS RECURSOS FEDERALES TRANSFERIDOS

SISTEMA DE SEGUIMIENTO DE LOS RECURSOS FEDERALES TRANSFERIDOS
 MODULO: DESTINO DEL GASTO
 ENTIDAD: TABASCO
 PERIODO: CIERRE DEFINITIVO 2024

DETALLE_PROYECTO

CICLO	TRIMESTRE	FOLIO	CATEGORIA	M1 - RAMO	M1 - PROGRAMA	M2 - CICLO DE RECURSO	M2 - RAMO	M2 - PROGRAMA	M2 - PRESUPUESTARIO	MONTA_GLOBAL_APROBADO	MONTA_GLOBAL_MODIFICADO	FUENTES_FINANCIAMIENTO	NOMBRE	ID_ENTIDAD_RESPONSABLE	ENTIDAD_RESPONSABLE	ID_MUNICIPIO_RESPONSABLE	MUNICIPIO_RESPONSABLE	TIPO_PROGRAMA_PROYECTO	CLASIFICACION	SUBCLASIFICACION	INSTITUCION_EJECUTOR	NUMERO_PROYECTO	POBLACION_BENEFICIADA	MUJERES	HOMBRES	BENEFICIARIOS	METAS
2024	5	TAB24020234148	Proyección Inversión	0950 - Fondo Saludal y Económico	UR95 - Fondo Saludal y Económico	UR95 - Fondo Saludal y Económico	0950 - Fondo Saludal y Económico	UR95 - Fondo Saludal y Económico	UR95 - Fondo Saludal y Económico	896,530.07	896,410.05	TI: (ciclo, recurso, 2024, modificado); TIPO_RECURSO: FEDERALES (APORTACIONES, SUBSIDIOS Y CONVENIOS); modificado: 99411.033	Rehabilitación de caminos con drenaje en la comunidad de vecinales Rodrigo Alvarado Santa Inés Tr. Sección	27	Tabasco	4	Centro	Inversión en Infraestructura Social	Urbano	Sanitario	Municipio de Centro	10001	0	98	102	0	(meta): (unidad, medida) a metros cuadrados. meta_modificada: 440.07
2024	5	TAB24020236249	Proyección Inversión	0904 - Aportaciones Federales	0904 - Aportaciones Federales	0904 - Aportaciones Federales	0904 - Aportaciones Federales	0904 - Aportaciones Federales	0904 - Aportaciones Federales	10,346,795.54	10,165,440.85	TI: (ciclo, recurso, 2024, modificado); TIPO_RECURSO: FEDERALES (APORTACIONES, SUBSIDIOS Y CONVENIOS); modificado: 10346795.54	REHABILITACION DE DRENAJE SANITARIO EN CENTRO, LOCALIDAD VILLAHERROSA, LOCALIDAD SAN JUAN CALVITAS RLS. SECTOR ARMERIA, DIVERSAS CALLES - 51693	27	Tabasco	4	Centro	Proyecto de Inversión en Infraestructura Social	Agua y Saneamiento	Sanitario	Municipio de Centro	51693	0	349	285	0	(meta): (unidad, medida) a metros cuadrados. meta_modificada: 103.07
2024	5	TAB24020236289	Proyección Inversión	004 - Aportaciones Federales	004 - Aportaciones Federales	004 - Aportaciones Federales	004 - Aportaciones Federales	004 - Aportaciones Federales	004 - Aportaciones Federales	2,894,562.87	2,894,476.57	TI: (ciclo, recurso, 2024, modificado); TIPO_RECURSO: FEDERALES (APORTACIONES, SUBSIDIOS Y CONVENIOS); modificado: 2894562.87	CONSTRUCCION DE PAVIMENTO DE CONCRETO HIDRAULICO EN CENTRO LOCALIDAD RANCHERIA BOQUIERON 4TA SECCION LAGUNA NUEVA, ASENTAMIENTO CARRETERA ASENTAMIENTO EN CALLE MANUEL ANDRADE - 51988	27	Tabasco	4	Centro	Proyecto de Inversión en Infraestructura Social	Urbanización	Sanitario	Municipio de Centro	51988	0	650	600	0	(meta): (unidad, medida) a metros cuadrados. meta_modificada: 370.433
2024	5	TAB24020234168	Proyección Inversión	004 - Aportaciones Federales	004 - Aportaciones Federales	004 - Aportaciones Federales	004 - Aportaciones Federales	004 - Aportaciones Federales	004 - Aportaciones Federales	1,787,544.88	1,750,823.97	TI: (ciclo, recurso, 2024, modificado); TIPO_RECURSO: FEDERALES (APORTACIONES, SUBSIDIOS Y CONVENIOS); modificado: 1787544.88	CONSTRUCCION DE PAVIMENTO DE CONCRETO HIDRAULICO EN CENTRO LOCALIDAD RANCHERIA AMOLLETO, ASENTAMIENTO EN CALLE MANUEL ANDRADE - 55831	27	Tabasco	4	Centro	Proyecto de Inversión en Infraestructura Social	Urbanización	Sanitario	Municipio de Centro	55831	0	322	337	0	(meta): (unidad, medida) a metros cuadrados. meta_modificada: 907.53

[Handwritten signatures and initials]

CENTRO
HONESTIDAD Y RESULTADOS
2024-2027

INFORME SOBRE EL EJERCICIO, DESTINO, Y RESULTADOS DE LOS RECURSOS FEDERALES TRANSFERIDOS

SISTEMA DE SEGUIMIENTO DE LOS RECURSOS FEDERALES TRANSFERIDOS

MODULO: DESTINO DEL GASTO

ENTIDAD: TABASCO

PERIODO: CIERRE DEFINITIVO 2024

DETALLE_PROYECTO

CICLO	TRIMESTRE	FOLIO	CATEGORIA	M1_CICLO_DE_RECURSO	M1_RAMO	M2_CICLO_DE_RECURSO	M2_RAMO	M2_PROGRAMA	MONTA_GLOBAL_APROBADO	MONTA_GLOBAL_MODIFICADO	FUENTES_FINANCIAMIENTO	NOMBRE	ID_ENTIDAD_RESPONSABLE	ENTIDAD_RESPONSABLE	ID_MUNICIPIO_RESPONSABLE	MUNICIPIO_RESPONSABLE	TPO_PROGRAMA_PROYECTO	CLASIFICACION	SUBCLASIFICACION	INSTITUCION_EJECUTOR	NUMERO_PROYECTO	POBLACION_BENEFICIADA	MUJERES	HOMBRES	BENEFICIARIOS	METAS
2024	5	TAB24020234929	Proyección de inversión	33-Aportaciones Federales para Entidades Federativas y Municipios	1004-Aportaciones Federales para Entidades Federativas y Municipios	33-Aportaciones Federales para Entidades Federativas y Municipios	1004-Aportaciones Federales para Entidades Federativas y Municipios	Proyecto de inversión	845,216.48	855,875.38	(FI: (gasto_recurso:2024, recurso:4, modificado:1), prog_pres:4, tipo_recurso:FEDERALES (APORTACIONES, SUBSIDIOS Y CONVENIOS), modificado:249214.48, municipal_monto:249214.48, modificado:33578.398)	CONSTRUCCIÓN DE BARRIO DE CONCRETO HIDRÁULICO EN CENTRO LOCALIDAD VILLA COQUITZAPOTLÁN, ASENTAMIENTO CALLE IGNACIO ALLENDE - 30036	27	Tabasco	4	Centro	Proyecto de inversión	Transparencia	Sin Identificar	Municipio de Centro	36059	5	9,277	5,985	0	(meta:1 (unidad_medida:Metros Cuadrados, meta:748.0, meta_modificada:426.0))
2024	5	TAB24020235588	Proyección de inversión	33-Aportaciones Federales para Entidades Federativas y Municipios	1004-Aportaciones Federales para Entidades Federativas y Municipios	33-Aportaciones Federales para Entidades Federativas y Municipios	1004-Aportaciones Federales para Entidades Federativas y Municipios	Proyecto de inversión	371,045.74	381,526.18	(FI: (gasto_recurso:2024, recurso:33, modificado:1), prog_pres:4, tipo_recurso:FEDERALES (APORTACIONES, SUBSIDIOS Y CONVENIOS), modificado:371045.74, municipal_monto:371045.74, modificado:367038.16)	REHABILITACIÓN DE ALUMBRADO PÚBLICO EN LOCALIDAD SANTA RENEZA, SECCION EL TAZAL, ASENTAMIENTO DIVERSOS PUNTOS - 03382	27	Tabasco	4	Centro	Proyecto de inversión	Luz	Sin Identificar	Municipio de Centro	83282	5	220	219	0	(meta:1 (unidad_medida:metros cuadrados, meta:16844.0, meta_modificada:44.0))
2024	5	TAB240202368548	Proyección de inversión	33-Aportaciones Federales para Entidades Federativas y Municipios	1004-Aportaciones Federales para Entidades Federativas y Municipios	33-Aportaciones Federales para Entidades Federativas y Municipios	1004-Aportaciones Federales para Entidades Federativas y Municipios	Proyecto de inversión	2,615,499.17	2,583,152.38	(FI: (gasto_recurso:2024, recurso:33, modificado:1), prog_pres:4, tipo_recurso:FEDERALES (APORTACIONES, SUBSIDIOS Y CONVENIOS), modificado:2615499.17, municipal_monto:2615499.17, modificado:2583152.38)	CONSTRUCCIÓN DE RED DE AGUA ENTUBADA EN LOCALIDAD VILLAHERRMOSA, ASENTAMIENTO JOSÉ MARÍA PINO SUÁREZ, TERRA COLOMADA, ETAPA, CALLE JAZMIN, CALLE VIOLETA - 71435	27	Tabasco	4	Centro	Proyecto de inversión	Agua y Saneamiento	Sin Identificar	Municipio de Centro	71255	6	179	139	0	(meta:1 (unidad_medida:metros cuadrados, meta:280.0, meta_modificada:150.0))
2024	5	TAB24020236924	Proyección de inversión	33-Aportaciones Federales para Entidades Federativas y Municipios	1004-Aportaciones Federales para Entidades Federativas y Municipios	33-Aportaciones Federales para Entidades Federativas y Municipios	1004-Aportaciones Federales para Entidades Federativas y Municipios	Proyecto de inversión	1,854,070.26	1,784,216.37	(FI: (gasto_recurso:2024, recurso:33, modificado:1), prog_pres:4, tipo_recurso:FEDERALES (APORTACIONES, SUBSIDIOS Y CONVENIOS), modificado:1854070.26, municipal_monto:1854070.26, modificado:1784216.37)	REHABILITACIÓN DE RED DE AGUA ENTUBADA EN CENTRO LOCALIDAD VILLAHERRMOSA, ASENTAMIENTO JOSÉ MARÍA PINO SUÁREZ, TERRA COLOMADA, ETAPA, CALLE JAZMIN, CALLE VIOLETA - 75969	27	Tabasco	4	Centro	Proyecto de inversión	Agua y Saneamiento	Sin Identificar	Municipio de Centro	75969	5	179	137	0	(meta:1 (unidad_medida:metros cuadrados, meta:280.0, meta_modificada:150.0))

[Handwritten signature]

CENTRO
HONESTIDAD Y RESULTADOS
2024-2027

INFORME SOBRE EL EJERCICIO, DESTINO, Y RESULTADOS DE LOS RECURSOS FEDERALES TRANSFERIDOS

SISTEMA DE SEGUIMIENTO DE LOS RECURSOS FEDERALES TRANSFERIDOS
MODULO: DESTINO DEL GASTO
ENTIDAD: TABASCO
PERIODO: CIERRE DEFINITIVO 2024

FOLIO		TIPO GEOREFERENCIA		GEOREFERENCIAS		FECHA_INICIO	FECHA_TERMINO	RECAUDADO	COMPROMETIDO	DEVENGADO	EJERCIDO	PAGADO	CONTRATOS	AVANCES FISICOS	FOTOS	ESTATUS	FLUJO	OBSERVACIONES	
DETALLE_PROYECTO																			
TAB240202384928	1	0907	0907	0907	0907	01-06-2024	30-07-2024	835,879.36	835,879.36	835,879.36	835,879.36	835,879.36	(cat1: 0907-obra, numero_contrato:CO-0907-071E-2024, contrato:CONSTRUCCION DE VIVIENDAS VANGUARDISTAS DEL SUR, ESTE SA DE CV, convocatoria:ANCIPI-2024-0000044-71, monto:2600044.71, importe_modificado:569046.71)	(meta1: 0907-obra, unidades_medidas:Metros Cuadrados, avanca:426.0)	2364929/proyecto_FIN, 2364929/proyecto_INICIO, 2364929/proyecto_PROCE	Terminado	Validado avances	Sin observaciones	
TAB240202385546	1	0907	0907	0907	0907	01-06-2024	30-07-2024	561,526.18	561,526.18	561,526.18	561,526.18	561,526.18	(cat1: 0907-obra, numero_contrato:CO-0907-068E-2024-033FIII, contrato:GRUPO CONVOCATORIA DE CENTRO, monto:2600044.71, importe_modificado:569046.71)	(meta1: 0907-obra, unidades_medidas:Piezas, avanca:44.0)	2365558/proyecto_INICIO, 2365558/proyecto_FIN, 2365558/proyecto_PROCE	Terminado	Validado avances	Sin observaciones	
TAB240202386564	1	0907	0907	0907	0907	15-05-2024	30-07-2024	1,794,219.37	1,794,219.37	1,794,219.37	1,794,219.37	1,794,219.37	(cat1: 0907-obra, numero_contrato:CO-0907-047E-2024-033FIII, contrato:GRUPO CONVOCATORIA DE CENTRO, monto:2600044.71, importe_modificado:190027.11)	(meta1: 0907-obra, unidades_medidas:Metros Cuadrados, avanca:150.0)	2366934/proyecto_INICIO, 2366934/proyecto_FIN, 2366934/proyecto_PROCE	Terminado	Validado avances	Sin observaciones	

CENTRO HONESTIDAD Y RESULTADOS 2024-2027

INFORME SOBRE EL EJERCICIO, DESTINO, Y RESULTADOS DE LOS RECURSOS FEDERALES TRANSFERIDOS

SISTEMA DE SEGUIMIENTO DE LOS RECURSOS FEDERALES TRANSFERIDOS

MODULO: DESTINO DEL GASTO

ENTIDAD: TABASCO

PERIODO: CIERRE DEFINITIVO 2024

DETALLE_PROYECTO

Table with columns: CICLO, TRIMESTRE, FOLIO, CATEGORIA, TIPO_CICLO_DE_RECURSO, TIPO_PROGRAMA, MONTO_GLOBAL_APROBADO, MONTO_GLOBAL_MODIFICADO, FUENTES_FINANCIAMIENTO, NOMBRE, ENTIDAD_RESPONSABLE, ID_ENTIDAD_RESPONSABLE, MUNICIPIO_RESPONSABLE, MUNICIPIO_RESPONSABLE, TIPO_PROGRAMA_PROYECTO, CLASIFICACION, SUBCLASIFICACION, INSTITUCION_EJECUTOR, NUMERO_PROYECTO, POBLACION_BENEFICIADA, MUJERES, HOMBRRES, BENEFICIARIOS, METAS

Handwritten signatures and initials on the right side of the page.

CENTRO
HONESTIDAD Y RESULTADOS
2024-2027

INFORME SOBRE EL EJERCICIO, DESTINO, Y RESULTADOS DE LOS RECURSOS FEDERALES TRANSFERIDOS

SISTEMA DE SEGUIMIENTO DE LOS RECURSOS FEDERALES TRANSFERIDOS
MODULO: DESTINO DEL GASTO
ENTIDAD: TABASCO
PERIODO: CIERRE DEFINITIVO 2024

FOLIO	TPD_GOREFERENCIA	GOREFERENCIAS	FECHA				AVANCE FINANCIERO						AVANCES FISICOS	FOTOS	ESTATUS	FLUJO	OBSERVACIONES
			FECHA_INICIO	FECHA_TERMINO	RECAUDADO	COMPROMETIDO	DEVENGADO	EJERCIDO	PAGADO	CONTRATOS	AVANCES FISICOS	FOTOS					
TAB240202370154	1	(geol: fove_municipio:4, localidad:1, direccion:PROLONGACION CALLE REGULO TORREY, MAGALLANES, CENTRO TABASCO ENTRE CALLE EMERITO RAMON LA OBRA SE LOCALIZA EN LA PROLONGACION DE LA CALLE	20-05-2024	19-05-2024	2,915,349.29	2,915,349.29	2,915,349.29	2,915,349.29	2,915,349.29	2,915,349.29	2,915,349.29	2,915,349.29	(meta1: (Unidad_Medida:Cuadrados, Avance:1495.02)	(2370124)proyecto_INICIO, 2370124)proyecto_PROCE	Terminado	VALIDADO avances	Sin observaciones
TAB240202370154	1	(geol: fove_municipio:4, localidad:1, direccion:PROLONGACION CALLE REGULO TORREY, MAGALLANES, CENTRO TABASCO ENTRE CALLE EMERITO RAMON LA OBRA SE LOCALIZA EN LA PROLONGACION DE LA CALLE	01-06-2024	15-07-2024	2,028,066.43	2,028,066.43	2,028,066.43	2,028,066.43	2,028,066.43	2,028,066.43	2,028,066.43	2,028,066.43	(meta1: (Unidad_Medida:Cuadrados, Avance:1271.39)	(2372030)proyecto_INICIO, 2372030)proyecto_PROCE	Terminado	VALIDADO avances	Sin observaciones
TAB240202374598	1	(geol: fove_municipio:4, localidad:1, direccion:PROLONGACION CALLE REGULO TORREY, MAGALLANES, CENTRO TABASCO ENTRE CALLE EMERITO RAMON LA OBRA SE LOCALIZA EN LA PROLONGACION DE LA CALLE	01-07-2024	30-09-2024	3,969,083.59	3,969,083.59	3,969,083.59	3,969,083.59	3,969,083.59	3,969,083.59	3,969,083.59	3,969,083.59	(meta1: (Unidad_Medida:Cuadrados, Avance:1539.92)	(2374598)proyecto_INICIO, 2374598)proyecto_PROCE	Terminado	VALIDADO avances	Sin observaciones
TAB240202376382	1	(geol: fove_municipio:4, localidad:1, direccion:PROLONGACION CALLE REGULO TORREY, MAGALLANES, CENTRO TABASCO ENTRE CALLE EMERITO RAMON LA OBRA SE LOCALIZA EN LA PROLONGACION DE LA CALLE	01-07-2024	31-08-2024	2,699,318.28	2,699,318.28	2,699,318.28	2,699,318.28	2,699,318.28	2,699,318.28	2,699,318.28	2,699,318.28	(meta1: (Unidad_Medida:Cuadrados, Avance:516.65)	(2375382)proyecto_INICIO, 2375382)proyecto_PROCE	Terminado	VALIDADO avances	Sin observaciones

[Handwritten signature]

CENTRO
HONESTIDAD Y RESULTADOS
2024-2027

INFORME SOBRE EL EJERCICIO, DESTINO, Y RESULTADOS DE LOS RECURSOS FEDERALES TRANSFERIDOS

SISTEMA DE SEGUIMIENTO DE LOS RECURSOS FEDERALES TRANSFERIDOS
MODULO: DESTINO DEL GASTO
ENTIDAD: TABASCO
PERIODO: CIERRE DEFINITIVO 2024

DETALLE_PROYECTO

CICLO	TRIMESTRE	FOLIO	CATEGORIA	M1_CICLO_DE_RECURSO	M1_RAMO	M2_CICLO_DE_RECURSO	M2_RAMO	M2_PROGRAMA	MONTO_GLOBAL_APROBADO	MONTO_GLOBAL_MODIFICADO	FUENTES_FINANCIAMIENTO	NOMBRE	ID_ENTIDAD_RESPONSABLE	ENTIDAD_RESPONSABLE	ID_MUNICIPIO_RESPONSABLE	MUNICIPIO_RESPONSABLE	TIPO_PROGRAMA_PROYECTO	CLASIFICACION	SUBCLASIFICACION	INSTITUCION_EJECUTOR	NUMERO_PROYECTO	POBLACION_BENEFICIARIA	MUJERES	HOMBRES	BENEFICIARIOS	METAS
2024	5	TAB24020378680	Proyección de inversión	33- Apoyos Municipales Federales y de Entidad Demarcas y Territorios Municipales	1004- Apoyos Municipales Federales y de Entidad Demarcas y Territorios Municipales	1004- Apoyos Municipales Federales y de Entidad Demarcas y Territorios Municipales	1004- Apoyos Municipales Federales y de Entidad Demarcas y Territorios Municipales	1004- Apoyos Municipales Federales y de Entidad Demarcas y Territorios Municipales	734,776.80	725,522.81	(R1) (Gdo. recurso:2024, prog_mes_4, tipo_recurso:FEDERALES (APORTACIONES, SUBSIDIOS Y CONVENIOS), municipal, monto:734776.8, modificacion:725222.81)	REHABILITACION DE ALUMBRADO PUBLICO EN CENTRO, LOCALIDAD VILLA PARRILLA, ASENTAMIENTO FRACCIONAMIENTO INFORMANTES Y COLONIA GAVIOTAS NORTE, DIVERSOS PUNTOS. - 89491	27	Tabasco	4	Centro	Inversión Social	Urbán	Sin identificar	Municipio de Centro	89491	0	350	300	0	(meta: (unidad_medida:Plazo, meta:720, meta_modifica:de 72,00)
2024	5	TAB24020378680	Proyección de inversión	33- Apoyos Municipales Federales y de Entidad Demarcas y Territorios Municipales	1004- Apoyos Municipales Federales y de Entidad Demarcas y Territorios Municipales	1004- Apoyos Municipales Federales y de Entidad Demarcas y Territorios Municipales	1004- Apoyos Municipales Federales y de Entidad Demarcas y Territorios Municipales	2,482,199.30	2,841,136.03	(R1) (Gdo. recurso:2024, prog_mes_3, modificacion:1, modificacion:2,841,136.03)	REHABILITACION DE PAVIMENTO DE CONCRETO HIDRAULICO EN CENTRO, LOCALIDAD VILLA PARRILLA, ASENTAMIENTO COLONIA GAVIOTAS NORTE SECTOR POPULAR, CALLE CINCO. - 89096	27	Tabasco	4	Centro	Inversión Social	Urbán	Sin identificar	Municipio de Centro	89096	5	2,553	2,443	0	(meta: (unidad_medida:Cuadrados, meta:1945.0, meta_modifica:de 1945.0)	
2024	5	TAB24020378706	Proyección de inversión	33- Apoyos Municipales Federales y de Entidad Demarcas y Territorios Municipales	1004- Apoyos Municipales Federales y de Entidad Demarcas y Territorios Municipales	1004- Apoyos Municipales Federales y de Entidad Demarcas y Territorios Municipales	1,028,153.68	1,002,270.15	(R1) (Gdo. recurso:2024, prog_mes_3, modificacion:1, modificacion:1,002,270.15)	REHABILITACION DE GUARNICIONES Y BANQUETAS DE CONCRETO HIDRAULICO EN CENTRO, LOCALIDAD VILLABERROSA, ASENTAMIENTO COLONIA GAVIOTAS NORTE SECTOR POPULAR, CALLE CINCO. - 89171	27	Tabasco	4	Centro	Inversión Social	Urbán	Sin identificar	Municipio de Centro	89171	5	2,553	2,443	0	(meta: (unidad_medida:Metros Cuadrados, meta:639.2, meta_modifica:de 639.2)		
2024	5	TAB24020378626	Proyección de inversión	33- Apoyos Municipales Federales y de Entidad Demarcas y Territorios Municipales	1004- Apoyos Municipales Federales y de Entidad Demarcas y Territorios Municipales	1004- Apoyos Municipales Federales y de Entidad Demarcas y Territorios Municipales	1,001,073.91	1,002,307.78	(R1) (Gdo. recurso:2024, prog_mes_3, modificacion:1, modificacion:1,002,307.78)	REHABILITACION DE GUARNICIONES Y BANQUETAS DE CONCRETO HIDRAULICO EN CENTRO, LOCALIDAD VILLABERROSA, ASENTAMIENTO COLONIA GAVIOTAS NORTE SECTOR POPULAR, CALLE BOLSA. - 59828	27	Tabasco	4	Centro	Inversión Social	Urbán	Sin identificar	Municipio de Centro	59828	5	2,503	2,443	0	(meta: (unidad_medida:Metros Cuadrados, meta:625.6, meta_modifica:de 625.6)		

(Handwritten signature)

CENTRO
HONESTIDAD Y RESULTADOS
2024-2027

INFORME SOBRE EL EJERCICIO, DESTINO, Y RESULTADOS DE LOS RECURSOS FEDERALES TRANSFERIDOS

SISTEMA DE SEGUIMIENTO DE LOS RECURSOS FEDERALES TRANSFERIDOS
MODULO: DESTINO DEL GASTO
ENTIDAD: TABASCO
PERIODO: CIERRE DEFINITIVO 2024

DETALLE_PROYECTO		AVANCE_FINANCERO						AVANCES - FISICOS		FOTOS	ESTATUS	FLUJO	OBSERVACIONES		
FOLIO	TPO_GOREFERENCIA	GOREFERENCIAS	FECHA_INICIO	FECHA_TERMINO	RECAUDADO	COMPROMETIDO	DEVENGADO	EJERCIDO	PAGADO	CONTRATOS	AVANCES FISICOS	FOTOS	ESTATUS	FLUJO	OBSERVACIONES
TAB24020237980	1	[epo1_fov_municipio.4, direccionAVENIDA FRUTALES INFORMANT PARRILLA, 88284 PARRILLA CENTRO TABASCO AVENIDA ALFONSO VICENS XXII Y CARRETERA VILLAHERMOSA A TEAPA KM 11, LA OBRA SE SITUA EN LA LOCALIDAD DE LOS DEL FRACCIONAMIENTO INFORMANT P. km-92.81424846, km-92.8120985]	01-07-2024	29-08-2024	725,522.61	725,522.61	725,522.61	725,522.61	725,522.61	[epo1_fov_municipio.4, [tipo_obra:Obra, numero_contrato:CO-10898-0152E2024, concepto:OP, modificaciones:MODIFICACIONES SA DE CV, convoca:MI MUNICIPIO DE CENTRO, importe_modificado:730867.01]	(meta1: [unidad_medida:Piezas, avance:72.03])	CARPETA_FOTOS	Terminado	Validado avances	Sin observaciones
TAB24020237980	1	[epo1_fov_municipio.4, localidad1, direccion:CARRETERA CINCO COLONIA GAVOTTAS NORTE SECTOR POPULAR, CENTRO TABASCO ENTRE CALLE MALECON INGENIERO LEANDRO ROVIROSA WADE Y AVENIDA ALFONSO VICENS JUAZEL LA OBRA SE LOCALIZA EN LA CALLE CI, km-92.8120985]	18-05-2024	31-07-2024	2,641,138.03	2,641,138.03	2,641,138.03	2,641,138.03	2,641,138.03	[epo1_fov_municipio.4, [tipo_obra:Obra, numero_contrato:CO-10898-0152E2024, concepto:OP, modificaciones:MODIFICACIONES SA DE CV, convoca:MI MUNICIPIO DE CENTRO, importe_modificado:267282.13]	(meta1: [unidad_medida:Metros Cuadrados, avance:184.03])		Terminado	Validado avances	Sin observaciones
TAB24020237980	1	[epo1_fov_municipio.4, localidad1, direccion:CARRETERA CINCO COLONIA GAVOTTAS NORTE SECTOR POPULAR, CENTRO TABASCO ENTRE CALLE MALECON INGENIERO LEANDRO ROVIROSA WADE Y AVENIDA ALFONSO VICENS JUAZEL LA OBRA SE LOCALIZA EN LA CALLE CI, km-92.8120985]	16-06-2024	31-07-2024	987,270.15	987,270.15	987,270.15	987,270.15	987,270.15	[epo1_fov_municipio.4, [tipo_obra:Obra, numero_contrato:CO-10898-0152E2024, concepto:OP, modificaciones:MODIFICACIONES SA DE CV, convoca:MI MUNICIPIO DE CENTRO, importe_modificado:1023218.03]	(meta1: [unidad_medida:Metros Cuadrados, avance:939.2])		Terminado	Validado avances	Sin observaciones
TAB24020237980	1	[epo1_fov_municipio.4, localidad1, direccion:CARRETERA CINCO COLONIA GAVOTTAS NORTE SECTOR POPULAR, CENTRO TABASCO ENTRE CALLE MALECON INGENIERO LEANDRO ROVIROSA WADE Y AVENIDA ALFONSO VICENS JUAZEL LA OBRA SE LOCALIZA EN LA CALLE CI, km-92.8120985]	16-06-2024	31-07-2024	1,002,307.76	1,002,307.76	1,002,307.76	1,002,307.76	1,002,307.76	[epo1_fov_municipio.4, [tipo_obra:Obra, numero_contrato:CO-10898-0152E2024, concepto:OP, modificaciones:MODIFICACIONES Y SERVICIOS RAGA SA DE CV, convoca:MI MUNICIPIO DE CENTRO, importe_modificado:1002307.76]	(meta1: [unidad_medida:Metros Cuadrados, avance:625.83])		Terminado	Validado avances	Sin observaciones

CENTRO
HONESTIDAD Y RESULTADOS
2024-2027

INFORME SOBRE EL EJERCICIO, DESTINO, Y RESULTADOS DE LOS RECURSOS FEDERALES TRANSFERIDOS

SISTEMA DE SEGUIMIENTO DE LOS RECURSOS FEDERALES TRANSFERIDOS
MODULO: DESTINO DEL GASTO
ENTIDAD: TABASCO
PERIODO: CIERRE DEFINITIVO 2024

DETALLE_PROYECTO		AVANCE_FINANCERO					AVANCES_FISICOS		FOTOS	ESTATUS	FLUJO	OBSERVACIONES			
FOLIO	TPO_GEOFERENCIA	GEOREFERENCIAS	FECHA_INICIO	FECHA_TERMINO	RECAUDADO	COMPROMETIDO	DEVENGADO	EJERCIDO	PAGADO	CONTRATOS	AVANCES_FISICOS	FOTOS	ESTATUS	FLUJO	OBSERVACIONES
TAB24/020237724	1	[epo1: dire_municipio4, localidat:1, direccion:CARRETELLA EL NORTE SECTOR POPULAR, 86097 VILLAHERMOSA, TABASCO ENTRE LAS CALLES LEONARDO RODRIGUEZ VARELA Y AVENIDA ALFONSO VIGENS SALDIVAR, CALLE PUERTO ESCONDIDO LA OBRA SE ENCONTRA EN EL 90% [1882], [817], [891] [8278]]	15-08-2024	31-07-2024	916,351.02	916,351.02	916,351.02	916,351.02	916,351.02	[epo1: obra_Obra, numero_contrato:CO-K0845-152E/2024, contrato:HECORM 2377224/PROYECTO INICIO, 2377224/PROYECTO INICIO, 2377224/PROYECTO INICIO, 2377224/PROYECTO INICIO, 2377224/PROYECTO FIN, 2377224/PROYECTO FIN, importe_modificado:932598.87]	[meta1: medida:Medios Ciudadanos, avance:570.80]	(2377224/proyecto_INICIO, 2377224/proyecto_PROCE SO, 2377224/proyecto_INICIO, 2377224/proyecto_PROCE SO, 2377224/proyecto_FIN)	Terminado	Validado avances	Sin observaciones
TAB24/020237802	1	[epo1: dire_municipio4, localidat:146, direccion:CARRETERA FEDERAL LIBRE 192 TRAMO 192, 86097 VILLAHERMOSA, TABASCO ENTRE LAS CALLES GUANIPOL, CENTRO GUANIPOL, CENTRO TABASCO ENTRE CALLE TABASCO ENTRE CALLE HABITACIONAL FOVISSSTE Y CALLE JIL GUERO, LA OBRA SE SITUA EN LA CAR, [817], [891] [8278]]	01-07-2024	30-09-2024	684,852.34	684,852.34	684,852.34	684,852.34	684,852.34	[epo1: obra_Obra, numero_contrato:CO-K0845-152E/2024, contrato:HECORM 2377224/PROYECTO INICIO, 2377224/PROYECTO INICIO, 2377224/PROYECTO INICIO, 2377224/PROYECTO FIN, importe_modificado:650817.41]	[meta1: medida:Medios Ciudadanos, avance:84.0]	(2378302/proyecto_INICIO, 2378302/proyecto_PROCE SO, 2378302/proyecto_FIN, 2378302/proyecto_PROCE SO, 2378302/proyecto_INICIO, 2378302/proyecto_FIN)	Terminado	Validado avances	Sin observaciones
TAB24/020237806	1	[epo1: dire_municipio4, localidat:78, direccion:CAMINO FEDERAL LIBRE 192 TRAMO 192, 86097 VILLAHERMOSA, TABASCO ENTRE LAS CALLES MARGEN LOZIERO KILMETRO 4 + 700 RANCHERIA CORREGIDORA ORTIZ ZA SECCION 390 ENTRE CALLES ENTRE Y LA OBRA SE SITUA EN EL CAMINO SAMARRA A EN EL CAMINO SAMARRA A 82,23021201, [817], [891] [8278]]	01-07-2024	30-09-2024	633,491.08	633,491.08	633,491.08	633,491.08	633,491.08	[epo1: obra_Obra, numero_contrato:CO-K0845-152E/2024, contrato:HECORM 2377224/PROYECTO INICIO, 2377224/PROYECTO INICIO, 2377224/PROYECTO INICIO, 2377224/PROYECTO FIN, importe_modificado:634911.03]	[meta1: medida:Plazas, avance:80.0]	(2378006/proyecto_INICIO, 2378006/proyecto_PROCE SO)	Terminado	Validado avances	Sin observaciones
TAB24/020238015	1	[epo1: dire_municipio4, localidat:1, direccion:CARRETELLA EL NORTE SECTOR POPULAR, 86097 VILLAHERMOSA, TABASCO ENTRE LAS CALLES LEONARDO RODRIGUEZ VARELA Y AVENIDA ALFONSO VIGENS SALDIVAR, CALLE PUERTO ESCONDIDO LA OBRA SE ENCONTRA EN EL 90% [1882], [817], [891] [8278]]	15-06-2024	15-09-2024	5,489,494.04	5,489,494.04	5,489,494.04	5,489,494.04	5,489,494.04	[epo1: obra_Obra, numero_contrato:CO-K0475-04E/2024, contrato:HECORM 2300155/PROYECTO INICIO, 2300155/PROYECTO INICIO, 2300155/PROYECTO INICIO, 2300155/PROYECTO FIN, importe_modificado:5488178.63]	[meta1: medida:Medios Ciudadanos, avance:500.0]	(2300155/proyecto_INICIO, 2300155/proyecto_PROCE SO, 2300155/proyecto_FIN)	Terminado	Validado avances	Sin observaciones

[Handwritten signature]

CENTRO
HONESTIDAD Y RESULTADOS
2024-2027

INFORME SOBRE EL EJERCICIO, DESTINO, Y RESULTADOS DE LOS RECURSOS FEDERALES TRANSFERIDOS

SISTEMA DE SEGUIMIENTO DE LOS RECURSOS FEDERALES TRANSFERIDOS

MODULO: DESTINO DEL GASTO

ENTIDAD: TABASCO

PERIODO: CIERRE DEFINITIVO 2024

DETALLE_PROYECTO

CICLO	TRIMESTRE	FOLIO	CATEGORIA	MT_CICLO DE RECURSO	MT_PROGRAMA	MT_CICLO DE RECURSO	MT_PROGRAMA	MONTO_GLOBAL_APROBADO	MONTO_GLOBAL_MODIFICADO	FUENTES_FINANCIAMIENTO	NOMBRE	ID_ENTIDAD_RESPONSABLE	ENTIDAD_RESPONSABLE	ID_MUNICIPIO_RESPONSABLE	MUNICIPIO_RESPONSABLE	TIPO_PROGRAMA_PROYECTO	CLASIFICACION	SUBCLASIFICACION	INSTITUCION_EJECUTOR	NUMERO_PROYECTO	POBLACION_BENEFICIARIA	MUJERES	HOMBRES	BENEFICIARIOS	METAS
2024	5	TAB240202380446	Proyección de inversión	33- Aportación Federal y de Entidad para el Desarrollo y el Bienestar Social	1004- Apoyos Municipales Federales para el Desarrollo y el Bienestar Social	33- Aportación Federal y de Entidad para el Desarrollo y el Bienestar Social	1004- Apoyos Municipales Federales para el Desarrollo y el Bienestar Social	5,151,099.33	4,705,877.26	(MT: (ciclo, recurso, 2024, modificado, 1, 1004, 33, modificado, 1, 4, 705,877,26) (TIPO_RECURSO: FEDERALES (APORTACIONES, SUBSIDIOS Y CONVENIOS), municipal, monto: 5161099.33, modificado: 4705877.26) - 108389	REHABILITACIONES EN CENTRO LOCALIDAD VILA PLAYAS DEL ROSARIO SUTBENTEMENTE GARCIA, FRACCIONAMIENTO LAS MERCEDES, DIVERSOS PUNTOS - 108389	27	Tabasco	4	Centro	Proyecto de Inversión e Infraestructura Social	Urbanización	San Benito	Municipio de Centro	102809	740	625	0	(metas: [unidad_medida: Piezas, meta: 361.0, meta_modificada: 351.0])	
2024	5	TAB240202381005	Proyección de inversión	33- Aportación Federal y de Entidad para el Desarrollo y el Bienestar Social	1004- Apoyos Municipales Federales para el Desarrollo y el Bienestar Social	33- Aportación Federal y de Entidad para el Desarrollo y el Bienestar Social	1004- Apoyos Municipales Federales para el Desarrollo y el Bienestar Social	10,129,981.27	10,099,824.81	(MT: (ciclo, recurso, 2024, modificado, 1, 1004, 33, modificado, 1, 10,129,981,27) (TIPO_RECURSO: FEDERALES (APORTACIONES, SUBSIDIOS Y CONVENIOS), municipal, monto: 129813127, modificado: 10098248127) - 108753	CONSTRUCCION DE POZO PROFUNDO DE AGUA ENTUBADA EN CENTRO LOCALIDAD LUIS GIL PEREZ, CALLE BENITO JUAREZ - 108753	27	Tabasco	4	Centro	Proyecto de Inversión e Infraestructura Social	Agua y saneamiento	San Benito	Municipio de Centro	166753	5	3,063	3,000	0	(metas: [unidad_medida: Piezas, meta: 1.0, meta_modificada: 1.0])
2024	5	TAB240202384235	Proyección de inversión	33- Aportación Federal y de Entidad para el Desarrollo y el Bienestar Social	1004- Apoyos Municipales Federales para el Desarrollo y el Bienestar Social	33- Aportación Federal y de Entidad para el Desarrollo y el Bienestar Social	1004- Apoyos Municipales Federales para el Desarrollo y el Bienestar Social	1,897,418.18	1,890,968.81	(MT: (ciclo, recurso, 2024, modificado, 1, 1004, 33, modificado, 1, 1,897,418,18) (TIPO_RECURSO: FEDERALES (APORTACIONES, SUBSIDIOS Y CONVENIOS), municipal, monto: 1897418.18, modificado: 1896968.81) - 129809	CONSTRUCCION DE PISO FRÍE EN LOCALIDAD RANCHERIA BUENA VISTA RIO NUEVO IPA, SECCIÓN - 129809	27	Tabasco	4	Centro	Proyecto de Inversión e Infraestructura Social	Urbanización	San Benito	Municipio de Centro	129809	5	126	127	0	(metas: [unidad_medida: M2, meta: 126.0, meta_modificada: 126.0])
2024	5	TAB240202382646	Proyección de inversión	33- Aportación Federal y de Entidad para el Desarrollo y el Bienestar Social	1004- Apoyos Municipales Federales para el Desarrollo y el Bienestar Social	33- Aportación Federal y de Entidad para el Desarrollo y el Bienestar Social	1004- Apoyos Municipales Federales para el Desarrollo y el Bienestar Social	1,058,447.03	1,054,222.83	(MT: (ciclo, recurso, 2024, modificado, 1, 1004, 33, modificado, 1, 1,058,447,03) (TIPO_RECURSO: FEDERALES (APORTACIONES, SUBSIDIOS Y CONVENIOS), municipal, monto: 1058447.03, modificado: 1054222.83) - 164714	REHABILITACION DE ALUMBRADO PUBLICO EN CENTRO LOCALIDAD PARRILLA II, ASSENTAMIENTO VILLA LOS PUNTOS - 164714	27	Tabasco	4	Centro	Proyecto de Inversión e Infraestructura Social	Urbanización	San Benito	Municipio de Centro	164714	5	1,150	1,100	0	(metas: [unidad_medida: Piezas, meta: 30.0, meta_modificada: 30.0])

[Handwritten signature]

CENTRO
HONESTIDAD Y RESULTADOS
2024-2027

INFORME SOBRE EL EJERCICIO, DESTINO, Y RESULTADOS DE LOS RECURSOS FEDERALES TRANSFERIDOS

SISTEMA DE SEGUIMIENTO DE LOS RECURSOS FEDERALES TRANSFERIDOS
MÓDULO: DESTINO DEL GASTO
ENTIDAD: TABASCO
PERIODO: CIERRE DEFINITIVO 2024

FOLIO	TIPO_GEOREFERENCIA	GEOREFERENCIAS	FECHA_INICIO	FECHA_TERMINO	AVANCE_FINANCIERO					PAGADO	CONTRATOS	AVANCES_FISICOS	FOTOS	ESTATUS	FLUJO	OBSERVACIONES
					RECAUDADO	COMPROMETIDO	DEVENGADO	EJERCIDO								
TAB240202380348	1	(geot: (geot_municipio:4, localidad:185, direccion:CALLE LAS MERCEDES FRACCIONAMIENTO LAS MERCEDES, 80288 PLAYAS MERCEDES, 80288 PLAYAS MERCEDES, TABASCO GARCIAL CENTRO TABASCO ENTRE AVENIDA TOMAS GARRIDO Y CALLE JOAQUINA, CALLE ANTONIA LA OBRA SE UBICA EN LA CALLE DE LAS M, km: 92.822866, lat:17.8482281))	01-07-2024	28-09-2024	4,708,877.26	4,708,877.26	4,708,877.26	4,708,877.26	4,708,877.26	(info: (tipo_obra:Obras, numero_contrato:CO-106865-13672024, contrato:LA OBRA SE UBICA EN LAS MERCEDES Y OBRAS CIVILES Y ELECTRICAS SA DE CV, importe:5114194.39, importe_modificado:5114194.39))	(metad: (unidad_medida:Piezas, avance:361.0))	(2380348/proyecto_INICIO_SO, 2380348/proyecto_FIN_SO, 2380348/proyecto_PROCE_FIN)	Terminado	Validado avances	Sin observaciones	
TAB240202381105	1	(geot: (geot_municipio:4, localidad:123, direccion:CALLE BENITO JUAREZ VLLA LUIS GIL PEREZ, 80390 LUIS GIL PEREZ, TABASCO ENTRE CALLE BENITO JUAREZ Y CALLE ALLENDE, CERRADA SEGUNDA DE ALLENDE ENTRANDO A LA AVANZA 1.2 KILOMETROS SOBRE LA CALLE BENITO, km: 93.9726535, lat:17.88105197))	15-08-2024	15-08-2024	10,099,824.91	10,099,824.91	10,099,824.91	10,099,824.91	10,099,824.91	(info: (tipo_obra:Obras, numero_contrato:CO-106865-13672024, contrato:CONSTRUCCIONES PERFORACIONES ELECTROMECANICAS SA DE CV, importe:5114194.39, importe_modificado:5114194.39))	(metad: (unidad_medida:Piezas, avance:1.0))	(2381000/proyecto_INICIO, 2381005/proyecto_PROCE_FIN)	Terminado	Validado avances	Sin observaciones	
TAB240202384235	1	(geot: (geot_municipio:4, localidad:65, direccion:CAMINO DE LAS MERCEDES, LA ISLA MARCELA DERECHO KILOMETRO 4 + 700 INTERIOR DOMICILIO CONOCIDO RANCHO LA SIERRA, RÍO BUENA VISTA RÍO NUEVO 1RA SECCIÓN, CENTRO TABASCO ENTRE Y , LA OBRA SE UBICA EN LA CALLE DE LAS M, km: 92.822866, lat:17.8482281))	01-07-2024	31-07-2024	1,899,688.61	1,899,688.61	1,899,688.61	1,899,688.61	1,899,688.61	(info: (tipo_obra:Obras, numero_contrato:CO-106865-13752024, contrato:GRUPO 4 OBRAS SA DE CV, importe:184482.85, importe_modificado:184482.85))	(metad: (unidad_medida:Metros Cuadrados, avance:2384.0))	(2384235/proyecto_INICIO_SO, 2384235/proyecto_FIN_SO, 2384235/proyecto_PROCE_FIN)	Terminado	Validado avances	Sin observaciones	
TAB240202392846	1	(geot: (geot_municipio:4, localidad:204, direccion:CALLE PASO DE LOS CLAUSTROS FRACCIONAMIENTO VILLA OSVALDO, 80208 PASADILLA CENTRO TABASCO ENTRE CERRADA CLAUSTRO DE VALLE Y CALLE PASADILLA CENTRO TABASCO SE UBICA EN LA CALLE PASO DE LO, km: 92.822866, lat:17.8482281))	01-07-2024	29-09-2024	1,054,222.93	1,054,222.93	1,054,222.93	1,054,222.93	1,054,222.93	(info: (tipo_obra:Obras, numero_contrato:CO-106865-14822024, contrato:CONSTRUCCIONES CONSTRUCCIONES COMPANIAS MUNICIPALES SA DE CV, importe:1044233.68, importe_modificado:1044233.68))	(metad: (unidad_medida:Piezas, avance:90.0))	(2392546/proyecto_INICIO_SO, 2392546/proyecto_FIN_SO, 2392546/proyecto_PROCE_FIN)	Terminado	Validado avances	Sin observaciones	

CENTRO
HONESTIDAD Y RESULTADOS
2024-2027

INFORME SOBRE EL EJERCICIO, DESTINO, Y RESULTADOS DE LOS RECURSOS FEDERALES TRANSFERIDOS

SISTEMA DE SEGUIMIENTO DE LOS RECURSOS FEDERALES TRANSFERIDOS
MODULO: DESTINO DEL GASTO
ENTIDAD: TABASCO
PERIODO: CIERRE DEFINITIVO 2024

DETALLE_PROYECTO

CICLO	TRIMESTRE	FOLIO	CATEGORIA	M1_CICLO_DE_RECURSO	M1_RAMO	M1_PROGRAMA	M2_CICLO_DE_RECURSO	M2_RAMO	M2_PROGRAMA	MONTO_GLOBAL_APROBADO	MONTO_GLOBAL_MODIFICADO	FUENTES_FINANCIAMIENTO	NOMBRE	ENTIDAD_RESPONSABLE	ID_MUNICIPIO_RESPONSABLE	MUNICIPIO_RESPONSABLE	TPO_PROGRAMA_PROYECTO	CLASIFICACION	INSTITUCION_EJECUTOR	NUMERO_PROYECTO	POBLACION_BENEFICIADA	MUJERES	HOMBRES	BENEFICIARIOS	METAS
2024	5	TAB24032408583	Proyección de inversión	33- Apoyos FAIS	0303- Municipios Federales y de Entidades Federales	0303- Municipios Federales y de Entidades Federales	33- Apoyos FAIS	0303- Municipios Federales y de Entidades Federales	0303- Municipios Federales y de Entidades Federales	2,685,022.37	2,573,922.98	(R1) (Gasto_recurso:2024, prog_pres:4, modificado:1, tipo_recurso:FEDERALES (APORTACIONES, SUBSIDIOS Y CONVENCIONES), modificado:297362.89)	CONSTRUCCIÓN DE RED O SISTEMA DE AGUA ENTUBADA EN CENTRO LOCALIDAD BUENA VISTA RIO NUEVO 4TA. SECCIÓN RANCHERIA LITACOMITÁN 4TA SECCIÓN, ASIENTAMIENTO ENTRADA EL OSGARDO - 38314 municipal, monto:2685022.37, modificado:297362.89)	27 Tabasco	4	Centro	Proyecto de inversión de infraestructura Social	Agua y saneamiento	Municipio de Centro	38314	9	195	190	0	(metas: medida: a:Metros lineales: 350.0, meta:modificada:350.0)
2024	5	TAB24032408584	Proyección de inversión	33- Apoyos FAIS	0303- Municipios Federales y de Entidades Federales	0303- Municipios Federales y de Entidades Federales	33- Apoyos FAIS	0303- Municipios Federales y de Entidades Federales	0303- Municipios Federales y de Entidades Federales	8,777,243.39	8,764,485.36	(R1) (Gasto_recurso:2024, prog_pres:3, modificado:1, tipo_recurso:FEDERALES (APORTACIONES, SUBSIDIOS Y CONVENCIONES), modificado:877243.39, modificado:104663.90)	CONSTRUCCIÓN DE POZO PROFUNDO DE AGUA ENTUBADA EN CENTRO LOCALIDAD BUENA VISTA RIO NUEVO 4TA. SECCIÓN RANCHERIA LITACOMITÁN 4TA SECCIÓN, ASIENTAMIENTO ALFA Y OMEGA - 47969 municipal, monto:877243.39, modificado:104663.90)	27 Tabasco	4	Centro	Proyecto de inversión de infraestructura Social	Agua y saneamiento	Municipio de Centro	47969	5	1,739	1,746	0	(metas: medida: a:Piezas, meta:1.0, meta:modificada:1.0)
2024	5	TAB24032408708	Proyección de inversión	33- Apoyos FAIS	0303- Municipios Federales y de Entidades Federales	0303- Municipios Federales y de Entidades Federales	33- Apoyos FAIS	0303- Municipios Federales y de Entidades Federales	0303- Municipios Federales y de Entidades Federales	530,965.39	530,446.90	(R1) (Gasto_recurso:2024, prog_pres:4, modificado:1, tipo_recurso:FEDERALES (APORTACIONES, SUBSIDIOS Y CONVENCIONES), modificado:50985.39, modificado:446.0)	REHABILITACIÓN DE ALUMBRADO PÚBLICO EN CENTRO LOCALIDAD RANCHERIA LITACOMITÁN 4TA SECCIÓN, ASIENTAMIENTO DIVERSOS PUNTOS - 8651 municipal, monto:50985.39, modificado:446.0)	27 Tabasco	4	Centro	Proyecto de inversión de infraestructura Social	Urbanización	Municipio de Centro	8651	5	159	156	0	(metas: medida: a:Piezas, meta:54.0, meta:modificada:54.0)
2024	5	TAB24032408710	Proyección de inversión	33- Apoyos FAIS	0303- Municipios Federales y de Entidades Federales	0303- Municipios Federales y de Entidades Federales	33- Apoyos FAIS	0303- Municipios Federales y de Entidades Federales	0303- Municipios Federales y de Entidades Federales	1,405,004.23	1,397,077.70	(R1) (Gasto_recurso:2024, prog_pres:4, modificado:1, tipo_recurso:FEDERALES (APORTACIONES, SUBSIDIOS Y CONVENCIONES), modificado:446504.22, modificado:197977.7)	REHABILITACIÓN DE ALUMBRADO PÚBLICO EN CENTRO LOCALIDAD RANCHERIA LITACOMITÁN 4TA SECCIÓN, ASIENTAMIENTO DIVERSOS PUNTOS - 8651 municipal, monto:446504.22, modificado:197977.7)	27 Tabasco	4	Centro	Proyecto de inversión de infraestructura Social	Urbanización	Municipio de Centro	8651	5	313	259	0	(metas: medida: a:Piezas, meta:1.0, meta:modificada:0.94.0)

CENTRO HONESTIDAD Y RESULTADOS 2024-2027

INFORME SOBRE EL EJERCICIO, DESTINO, Y RESULTADOS DE LOS RECURSOS FEDERALES TRANSFERIDOS

SISTEMA DE SEGUIMIENTO DE LOS RECURSOS FEDERALES TRANSFERIDOS
MODULO: DESTINO DEL GASTO
ENTIDAD: TABASCO
PERIODO: CIERRE DEFINITIVO 2024

Table with columns: FOLIO, TIPO_GEOREFERENCIA, GEOREFERENCIAS, FECHA_INICIO, FECHA_TERMINO, RECAUDADO, COMPROMETIDO, DEVENGADO, EJERCIDO, PAGADO, CONTRATOS, AVANCES FISICOS, FOTOS, ESTATUS, FLUJO, OBSERVACIONES, OBSERVACIONES_REVISI. Contains data for three entries related to municipal infrastructure projects in Tabasco.

Handwritten signatures and initials on the right side of the page.



INFORME SOBRE EL EJERCICIO, DESTINO, Y RESULTADOS DE LOS RECURSOS FEDERALES TRANSFERIDOS

SISTEMA DE SEGUIMIENTO DE LOS RECURSOS FEDERALES TRANSFERIDOS
 MODULO: DESTINO DEL GASTO
 ENTIDAD: TABASCO
 PERIODO: CIERRE DEFINITIVO 2024

DETALLE_PROYECTO

CICLO	TRIMESTRE	FOLIO	CATEGORIA	M1_CICLO DE RECURSO	M1_RAMO	M1_PROGRAMA	M2_CICLO DE RECURSO	M2_RAMO	M2_PROGRAMA	MONTA_GLOBAL_APROBADO	MONTA_GLOBAL_MODIFICADO	FUENTES_FINANCIAMIENTO	NOMBRE	ID_ENTIDAD_RESPONSABLE	ENTIDAD_RESPONSABLE	ID_MUNICIPIO_RESPONSABLE	MUNICIPIO_RESPONSABLE	MUNICIPIO_RESPONSABLE	TPO_PROGRAMA_PROYECTO	CLASIFICACION	SUBCLASIFICACION	INSTITUCION_EJECUTOR	NUMERO_PROYECTO	POBLACION_BENEFICIADA	MUJERES	HOMBRES	BENEFICIARIOS	METAS
2024	5	TAB24032408752	Proyección de Inversión	33- Apoyos Federales y de Entidad para las Entidades Federativas y los Municipios	03- Apoyos Federales y de Entidad para las Entidades Federativas y los Municipios	03- Apoyos Federales y de Entidad para las Entidades Federativas y los Municipios	33- Apoyos Federales y de Entidad para las Entidades Federativas y los Municipios	03- Apoyos Federales y de Entidad para las Entidades Federativas y los Municipios	03- Apoyos Federales y de Entidad para las Entidades Federativas y los Municipios	2,074,680.24	2,032,320.65	(11: (cdo_recurso:2024, modificado:1, monto:354.4, tipo_recurso:FEDERALES (APORTACIONES, SUBSIDIOS Y CONVENIOS), modificado:20240802, monto:2074680.24, modificado:20240802))	REHABILITACION DE ALUMBRADO PUBLICO EN CENTRO LOCALIDAD RANCHERIA TUMBULLISHAL, ASENTAMIENTO DIVERSOS PUNTOS - 3543	27	Tabasco	4	Centro	Centro	Proyecto de Inversión en Infraestructura Social	Urbana	0	Municipio de Centro	3543	0	667	669	0	(meta: (unidad_medida:Piezas, meta:100.0, modificado:20240802))
2024	5	TAB24032408755	Proyección de Inversión	33- Apoyos Federales y de Entidad para las Entidades Federativas y los Municipios	03- Apoyos Federales y de Entidad para las Entidades Federativas y los Municipios	03- Apoyos Federales y de Entidad para las Entidades Federativas y los Municipios	33- Apoyos Federales y de Entidad para las Entidades Federativas y los Municipios	03- Apoyos Federales y de Entidad para las Entidades Federativas y los Municipios	03- Apoyos Federales y de Entidad para las Entidades Federativas y los Municipios	965,704.37	957,191.67	(11: (cdo_recurso:2024, modificado:1, monto:33, tipo_recurso:FEDERALES (APORTACIONES, SUBSIDIOS Y CONVENIOS), modificado:20240802, monto:95704.37, modificado:20240802))	REHABILITACION DE ALUMBRADO PUBLICO EN CENTRO LOCALIDAD RANCHERIA BOQUERON IRA SECCION EL BARQUILLO, ASENTAMIENTO DIVERSOS PUNTOS - 3955	27	Tabasco	4	Centro	Centro	Proyecto de Inversión en Infraestructura Social	Urbana	0	Municipio de Centro	3955	0	550	450	0	(meta: (unidad_medida:Piezas, meta:33.0, modificado:20240802))
2024	5	TAB24032408775	Proyección de Inversión	33- Apoyos Federales y de Entidad para las Entidades Federativas y los Municipios	03- Apoyos Federales y de Entidad para las Entidades Federativas y los Municipios	03- Apoyos Federales y de Entidad para las Entidades Federativas y los Municipios	33- Apoyos Federales y de Entidad para las Entidades Federativas y los Municipios	03- Apoyos Federales y de Entidad para las Entidades Federativas y los Municipios	03- Apoyos Federales y de Entidad para las Entidades Federativas y los Municipios	1,548,893.62	1,462,499.33	(11: (cdo_recurso:2024, modificado:1, monto:33, tipo_recurso:FEDERALES (APORTACIONES, SUBSIDIOS Y CONVENIOS), modificado:20240802, monto:1462499.33, modificado:20240802))	REHABILITACION DE ALUMBRADO PUBLICO EN CENTRO LOCALIDAD RANCHERIA BOQUERON IRA SECCION SAN PEDRO, ASENTAMIENTO DIVERSOS PUNTOS - 6655	27	Tabasco	4	Centro	Centro	Proyecto de Inversión en Infraestructura Social	Urbana	0	Municipio de Centro	6655	0	800	700	0	(meta: (unidad_medida:Piezas, meta:100.0, modificado:20240802))
2024	5	TAB24032408798	Proyección de Inversión	33- Apoyos Federales y de Entidad para las Entidades Federativas y los Municipios	03- Apoyos Federales y de Entidad para las Entidades Federativas y los Municipios	03- Apoyos Federales y de Entidad para las Entidades Federativas y los Municipios	33- Apoyos Federales y de Entidad para las Entidades Federativas y los Municipios	03- Apoyos Federales y de Entidad para las Entidades Federativas y los Municipios	03- Apoyos Federales y de Entidad para las Entidades Federativas y los Municipios	768,579.50	771,979.05	(11: (cdo_recurso:2024, modificado:1, monto:33, tipo_recurso:FEDERALES (APORTACIONES, SUBSIDIOS Y CONVENIOS), modificado:20240802, monto:771979.05, modificado:20240802))	REHABILITACION DE ALUMBRADO PUBLICO EN CENTRO LOCALIDAD RANCHERIA ALVARADO JIMBAL, ASENTAMIENTO DIVERSOS PUNTOS - 6145	27	Tabasco	4	Centro	Centro	Proyecto de Inversión en Infraestructura Social	Urbana	0	Municipio de Centro	6145	0	430	420	0	(meta: (unidad_medida:Piezas, meta:100.0, modificado:20240802))

[Handwritten signature]

CENTRO
HONESTIDAD Y RESULTADOS
2024-2027

INFORME SOBRE EL EJERCICIO, DESTINO, Y RESULTADOS DE LOS RECURSOS FEDERALES TRANSFERIDOS

SISTEMA DE SEGUIMIENTO DE LOS RECURSOS FEDERALES TRANSFERIDOS

MODULO: DESTINO DEL GASTO

ENTIDAD: TABASCO

PERIODO: CIERRE DEFINITIVO 2024

DETALLE_PROYECTO		AVANCE_FINANCIERO							FOTOS		ESTATUS	FLUJO	OBSERVACIONES			
FOLIO	TIPO_GEOFERRENCIA	REFERENCIAS	FECHA_INICIO	FECHA_TERMINO	RECADADO	COMPROMETIDO	DEVENGADO	EJERCIDO	PAGADO	CONTRATOS	AVANCES_FISICOS	FOTOS	ESTATUS	FLUJO	OBSERVACIONES	
TAB24030408752	1	{geot: {eve_municipio:4, direccion:CARRETERA FEDERAL LIBRE 185 TRAMO VILLAHERMOSA - TEAPA VILAHERMOSA 21 + 500 KILOMETRO 21 + 500 VILAHERMOSA, 86200 TUMBALUASHAL, CENTRO TABASCO ENTRE CARRETERA PLAYAS DEL CARRETERO Y CARRETERA SECCION LA JAMACA - CALLE PRIMERO DE MAYO RAMOS, loc: {geot: {eve_municipio:4, localidad:232, direccion:CAMINO TRAMO VILLAHERMOSA - LUIS GIL PEREZ MARGEN SUR, 300 RANCHERIA BOQUERON 2A SECCION EL BARQUILLO, 86293 BOQUERON ZONA SUR, 86200 TUMBALUASHAL, CENTRO TABASCO ENTRE CARRETERA BOQUERON Y CALLE ENJO EL G. loc: 93.01572499, lat:17.91823795}}	01-06-2024	30-06-2024	2,032,320.65	2,032,320.65	2,032,320.65	2,032,320.65	2,032,320.65	{geot: {eve_municipio:4, direccion:CARRETERA FEDERAL LIBRE 185 TRAMO VILLAHERMOSA - TEAPA VILAHERMOSA 21 + 500 KILOMETRO 21 + 500 VILAHERMOSA, 86200 TUMBALUASHAL, convocalie/MUNICIPALIDAD DE CENTRO, numero:270956.13, importe_modificado:270956.13}}	{meta1: {unidad_medida:Piezas, evaluacion:168.0}}	2408752/proyecto_INICIO, 2408752/proyecto_FIN, 2408752/proyecto_INICIO, 2408752/proyecto_FIN, 2408752/proyecto_INICIO, 2408752/proyecto_FIN	Terminado	Validado avances	Sin observaciones	
TAB24030408755	1	{geot: {eve_municipio:4, localidad:32, direccion:CAMINO TRAMO VILLAHERMOSA - LUIS GIL PEREZ MARGEN SUR, 300 RANCHERIA BOQUERON 2A SECCION EL BARQUILLO, 86293 BOQUERON ZONA SUR, 86200 TUMBALUASHAL, CENTRO TABASCO ENTRE CARRETERA BOQUERON Y CALLE ENJO EL G. loc: 93.01572499, lat:17.91823795}}	01-06-2024	28-06-2024	887,181.87	887,181.87	887,181.87	887,181.87	887,181.87	{geot: {eve_municipio:4, direccion:CARRETERA FEDERAL LIBRE 185 TRAMO VILLAHERMOSA - TEAPA VILAHERMOSA 21 + 500 KILOMETRO 21 + 500 VILAHERMOSA, 86200 TUMBALUASHAL, convocalie/MUNICIPALIDAD DE CENTRO, numero:270956.13, importe_modificado:270956.13}}	{meta1: {unidad_medida:Piezas, evaluacion:93.0}}	2408755/proyecto_INICIO, 2408755/proyecto_FIN, 2408755/proyecto_INICIO, 2408755/proyecto_FIN, 2408755/proyecto_INICIO, 2408755/proyecto_FIN	Terminado	Validado avances	Sin observaciones	
TAB24030408775	1	{geot: {eve_municipio:4, localidad:32, direccion:CAMINO TRAMO VILLAHERMOSA - LUIS GIL PEREZ MARGEN SUR, 300 RANCHERIA BOQUERON 2A SECCION EL BARQUILLO, 86293 BOQUERON ZONA SUR, 86200 TUMBALUASHAL, CENTRO TABASCO ENTRE CARRETERA BOQUERON Y CALLE ENJO EL G. loc: 93.01572499, lat:17.91823795}}	01-06-2024	28-06-2024	1,452,459.38	1,452,459.38	1,452,459.38	1,452,459.38	1,452,459.38	{geot: {eve_municipio:4, direccion:CARRETERA FEDERAL LIBRE 185 TRAMO VILLAHERMOSA - TEAPA VILAHERMOSA 21 + 500 KILOMETRO 21 + 500 VILAHERMOSA, 86200 TUMBALUASHAL, convocalie/MUNICIPALIDAD DE CENTRO, numero:270956.13, importe_modificado:270956.13}}	{meta1: {unidad_medida:Piezas, evaluacion:140.0}}	2408775/proyecto_INICIO, 2408775/proyecto_FIN, 2408775/proyecto_INICIO, 2408775/proyecto_FIN, 2408775/proyecto_INICIO, 2408775/proyecto_FIN	Terminado	Validado avances	Sin observaciones	
TAB24030408788	1	{geot: {eve_municipio:4, localidad:32, direccion:CAMINO TRAMO PLAYAS DEL ROSARIO - ALVARADO-GUARDACOSTA VILAHERMOSA 21 + 500 KILOMETRO 6 + 300 RANCHERIA ALVARADO JIMBAL, 86302 ALVARADO JIMBAL, 86200 TUMBALUASHAL, CENTRO TABASCO ENTRE CARRETERA BOQUERON Y CALLE ENJO EL G. loc: 93.01572499, lat:17.91823795}}	01-06-2024	28-06-2024	771,976.05	771,976.05	771,976.05	771,976.05	771,976.05	771,976.05	{geot: {eve_municipio:4, direccion:CARRETERA FEDERAL LIBRE 185 TRAMO VILLAHERMOSA - TEAPA VILAHERMOSA 21 + 500 KILOMETRO 21 + 500 VILAHERMOSA, 86200 TUMBALUASHAL, convocalie/MUNICIPALIDAD DE CENTRO, numero:270956.13, importe_modificado:270956.13}}	{meta1: {unidad_medida:Piezas, evaluacion:65.0}}	2408788/proyecto_INICIO, 2408788/proyecto_FIN, 2408788/proyecto_INICIO, 2408788/proyecto_FIN	Terminado	Validado avances	Sin observaciones

[Handwritten signature]

CENTRO
HONESTIDAD Y RESULTADOS
2024-2027

INFORME SOBRE EL EJERCICIO, DESTINO, Y RESULTADOS DE LOS RECURSOS FEDERALES TRANSFERIDOS

SISTEMA DE SEGUIMIENTO DE LOS RECURSOS FEDERALES TRANSFERIDOS

MODULO: DESTINO DEL GASTO

ENTIDAD: TABASCO

PERIODO: CIERRE DEFINITIVO 2024

DETALLE_PROYECTO

CICLO	TRIMESTRE	FOLIO	CATEGORIA	TIPO_CICLO_DE_RECURSO	TIPO_PROGRAMA	TIPO_CICLO_DE_RECURSO	TIPO_PROGRAMA	TIPO_CICLO_DE_RECURSO	TIPO_PROGRAMA	MONTO_GLOBAL_APROBADO	MONTO_GLOBAL_MODIFICADO	FUENTES_FINANCIARIAS	NOMBRE	ID_ENTIDAD_RESPONSABLE	ID_MUNICIPIO_RESPONSABLE	MUNICIPIO_RESPONSABLE	TIPO_PROGRAMA_PROYECTO	CLASIFICACION	SUBCLASIFICACION	INSTITUCION_EJECUTOR	NUMERO_PROYECTO	POBLACION_BENEFICIARIA	MUJERES	HOMBRES	BENEFICIARIOS	METAS
2024	5	TAB240302408797	33- Apoyos Federales y de Entidad para las Entidades Federativas y los Municipios	Proy. 2024	1004- Apoyos Federales y de Entidad para las Entidades Federativas y los Municipios	Proy. 2024	1004- Apoyos Federales y de Entidad para las Entidades Federativas y los Municipios	Proy. 2024	1004- Apoyos Federales y de Entidad para las Entidades Federativas y los Municipios	1,064,311.83	1,062,093.33	RF1: (gasto_recurso:2024, prog_pres:4, tipo_recurso:FEDERALES (APORTACIONES, SUBSIDIOS Y CONVENIOS), prog_estad_mun:FAIS municipal, monto:1963911.83, modificado:196293.53)	REHABILITACION DE ALUMBRADO PUBLICO EN CENTRO, LOCALIDAD RANCHERIA RIO TINTO JRA. SECCION ASENTAMIENTO DIVERSOS PUNTOS. - 61896	27	Tabasco	4	Centro	Proyecto de Inversión en Infraestructura Social	Urbano Sin Identificar	Sin Identificar	Municipio de Centro	61896	5	555	575	0 (meta: cantidad a cubrir, meta_modifica da:103.0)
2024	5	TAB240302408828	33- Apoyos Federales y de Entidad para las Entidades Federativas y los Municipios	Proy. 2024	1004- Apoyos Federales y de Entidad para las Entidades Federativas y los Municipios	Proy. 2024	1004- Apoyos Federales y de Entidad para las Entidades Federativas y los Municipios	Proy. 2024	1004- Apoyos Federales y de Entidad para las Entidades Federativas y los Municipios	801,524.55	706,302.32	RF1: (gasto_recurso:2024, prog_pres:4, tipo_recurso:FEDERALES (APORTACIONES, SUBSIDIOS Y CONVENIOS), prog_estad_mun:FAIS municipal, monto:81524.55, modificado:78950.32)	REHABILITACION DE ALUMBRADO PUBLICO EN CENTRO, LOCALIDAD RANCHERIA RIO TINTO JRA. SECCION ASENTAMIENTO DIVERSOS PUNTOS. - 63482	27	Tabasco	4	Centro	Proyecto de Inversión en Infraestructura Social	Urbano Sin Identificar	Sin Identificar	Municipio de Centro	63482	5	589	595	0 (meta: cantidad a cubrir, meta_modifica da:72.0)
2024	5	TAB240302408842	33- Apoyos Federales y de Entidad para las Entidades Federativas y los Municipios	Proy. 2024	1004- Apoyos Federales y de Entidad para las Entidades Federativas y los Municipios	Proy. 2024	1004- Apoyos Federales y de Entidad para las Entidades Federativas y los Municipios	Proy. 2024	1004- Apoyos Federales y de Entidad para las Entidades Federativas y los Municipios	1,229,245.53	1,229,359.52	RF1: (gasto_recurso:2024, prog_pres:4, tipo_recurso:FEDERALES (APORTACIONES, SUBSIDIOS Y CONVENIOS), prog_estad_mun:FAIS municipal, monto:1229245.53, modificado:122938.52)	REHABILITACION DE ALUMBRADO PUBLICO EN CENTRO, LOCALIDAD LAS RANCHAS, ASENTAMIENTO DIVERSOS PUNTOS. - 63953	27	Tabasco	4	Centro	Proyecto de Inversión en Infraestructura Social	Urbano Sin Identificar	Sin Identificar	Municipio de Centro	63953	5	239	216	0 (meta: cantidad a cubrir, meta_modifica da:39.0)
2024	5	TAB240302409244	33- Apoyos Federales y de Entidad para las Entidades Federativas y los Municipios	Proy. 2024	1004- Apoyos Federales y de Entidad para las Entidades Federativas y los Municipios	Proy. 2024	1004- Apoyos Federales y de Entidad para las Entidades Federativas y los Municipios	Proy. 2024	1004- Apoyos Federales y de Entidad para las Entidades Federativas y los Municipios	1,890,003.87	1,849,775.03	RF1: (gasto_recurso:2024, prog_pres:4, tipo_recurso:FEDERALES (APORTACIONES, SUBSIDIOS Y CONVENIOS), prog_estad_mun:FAIS municipal, monto:1890003.87, modificado:164973.03)	REHABILITACION DE ALUMBRADO PUBLICO EN MUJISTECA 2DA. SECCION, ASENTAMIENTO DIVERSOS PUNTOS. - 67817	27	Tabasco	4	Centro	Proyecto de Inversión en Infraestructura Social	Urbano Sin Identificar	Sin Identificar	Municipio de Centro	67817	5	725	625	0 (meta: cantidad a cubrir, meta_modifica da:131.0)

CENTRO
HONESTIDAD Y RESULTADOS
2024-2027

INFORME SOBRE EL EJERCICIO, DESTINO, Y RESULTADOS DE LOS RECURSOS FEDERALES TRANSFERIDOS

SISTEMA DE SEGUIMIENTO DE LOS RECURSOS FEDERALES TRANSFERIDOS
MODULO: DESTINO DEL GASTO
ENTIDAD: TABASCO
PERIODO: CIERRE DEFINITIVO 2024

DETALLE_PROYECTO		AVANCE_FINANCIERO							AVANCES_FISICOS	FOTOS	ESTATUS	FLUJO	OBSERVACIONES		
FOLIO	TPO_GOREFERENCIA	GOREFERENCIAS	FECHA_INICIO	FECHA_TERMINO	RECAUDADO	COMPROMETIDO	DEVENGADO	EJERCIDO	PAGADO	CONTRATOS	AVANCES_FISICOS	FOTOS	ESTATUS	FLUJO	OBSERVACIONES
TAB2403024068727	1	(geot: [eve_municipio:4, direccion:CAMINO TRAMO BUENA VISTA - RIO NUEVO MARGEN DERECHO KILOMETRO 1 + 500 RANCHERIA RIC TINTO 3A, SECCION 30A, CENTRO TABASCO ENTRE CARRTERA VILLAHERMOSA-REFORMA KM 118, TERRETERO VILLAHERMOSA-REFORMA K. km:43.69282753;])	01-06-2024	29-09-2024	1,082,093.53	1,002,093.53	1,062,993.53	1,362,093.53	1,052,093.53	([tipo_obra:Obra, numero_contrato:CO-00356-085E/2024, contrato:CONSTRUCCIONES Y URBANIZACIONES VILE SA DE CV, convoca:SE MUNICIPIO DE CENTRO, importe_modificado:1063053.16])	([metr1: [medid: medida:Metros cuadrados de construcción, avance:(10.0)]])	([2408797/proyecto_INICIO, 2408797/proyecto_PROCE SO, 2408797/proyecto_FIN, 2408797/proyecto_INICIO, 2408797/proyecto_PROCE SO])	Terminado	Validado avances	Sin observaciones
TAB240302406828	1	([geot: [eve_municipio:4, localidad:13, direccion:CAMINO TRAMO XTACOMITAN -IRA Y TERCERA SECCION - DERECHO KILOMETRO 4 + 400 RANCHERIA XTACOMITAN 3RA SECCION, 99193 CENTRO TABASCO ENTRE CERRADA PRIMERA Y CALLE MARAVILLAS, LA OBR, km:92.04402394, km:17.84245448])	01-06-2024	29-09-2024	798,930.52	798,930.52	798,930.52	798,930.52	798,930.52	([tipo_obra:Obra, numero_contrato:CO-00356-085E/2024, contrato:CONSTRUCCIONES Y URBANIZACIONES VILE SA DE CV, convoca:SE MUNICIPIO DE CENTRO, importe_modificado:798930.52])	([metr1: [medid: medida:Piezas, unidad:72.0]])	([2408828/proyecto_PROCE SO, 2408828/proyecto_FIN, 2408828/proyecto_INICIO, 2408828/proyecto_PROCE SO, 2408828/proyecto_INICIO, 2408828/proyecto_PROCE SO])	Terminado	Validado avances	Sin observaciones
TAB240302406842	1	([geot: [eve_municipio:4, localidad:239, direccion:CAMINO VILLAHERMOSA - EL DEBDO MARGEN IZQUIERDO KILOMETRO 15 + 500 RANCHERIA LAS RAICES, CENTRO TABASCO ENTRE CARRTERA PLAYAS DEL ROSARIO,TEAPA Y CALLE DEL ROSARIO, km:92.8662867, km:17.8710872593])	01-06-2024	29-09-2024	1,224,386.52	1,224,386.52	1,224,386.52	1,224,386.52	1,224,386.52	([tipo_obra:Obra, numero_contrato:CO-00355-10E/2024, contrato:PROSER VILE SA DE CV, convoca:SE MUNICIPIO DE CENTRO, importe_modificado:1224386.52])	([metr1: [medid: medida:Piezas, unidad:59.0]])	([2408842/proyecto_INICIO, 2408842/proyecto_FIN, 2408842/proyecto_PROCE SO, 2408842/proyecto_INICIO])	Terminado	Validado avances	Sin observaciones
TAB240302406244	1	([geot: [eve_municipio:4, localidad:105, direccion:CARRTERA FEDERAL LIBRE 195 TRAMO VILLAHERMOSA - IZQUIERDA KILOMETRO 28 + 100 RANCHERIA LA HUASTECA 2DA. SECCION ALVARADO LA PLAYA, km:92.8662867, km:17.8710872593])	01-06-2024	29-09-2024	1,849,775.03	1,849,775.03	1,849,775.03	1,849,775.03	1,849,775.03	([tipo_obra:Obra, numero_contrato:CO-K0821-11E/2024, contrato:CONSTRUCCIONES Y URBANIZACIONES ZURITA GOMEZ, convoca:SE MUNICIPIO DE CENTRO, importe_modificado:1849775.03])	([metr1: [medid: medida:Piezas, unidad:131.0]])	([2409244/proyecto_INICIO, 2409244/proyecto_PROCE SO, 2409244/proyecto_FIN, 2409244/proyecto_INICIO, 2409244/proyecto_PROCE SO])	Terminado	Validado avances	Sin observaciones

[Handwritten signature]

CENTRO
HONESTIDAD Y RESULTADOS
2024-2027

INFORME SOBRE EL EJERCICIO, DESTINO, Y RESULTADOS DE LOS RECURSOS FEDERALES TRANSFERIDOS

SISTEMA DE SEGUIMIENTO DE LOS RECURSOS FEDERALES TRANSFERIDOS
MODULO: DESTINO DEL GASTO
ENTIDAD: TABASCO
PERIODO: CIERRE DEFINITIVO 2024

DETALLE_PROYECTO

CICLO	TRIMESTRE	FOLIO	CATEGORIA	M1_CICLO_DE_RECURSO	M1_RAMO	M2_CICLO_DE_RECURSO	M2_RAMO	M2_PROGRAMA	M2_PRESUPUESTARIO	MONTA_GLOBAL_APROBADO	MONTA_GLOBAL_MODIFICADO	FUENTES_FINANCIAMIENTO	NOMBRE	ID_ENTIDAD_RESPONSABLE	ENTIDAD_RESPONSABLE	ID_MUNICIPIO_RESPONSABLE	MUNICIPIO_RESPONSABLE	TIPO_PROGRAMA_PROYECTO	CLASIFICACION	SUBCLASIFICACION	INSTITUCION_EJECUTOR	NUMERO_PROYECTO	POBLACION_BENEFICIADA	MUJERES	HOMBRES	BENEFICIARIOS	METAS
2024	5	TAB240302409258	Proyección Inversión	33- Apoyos Federales a Entidades Federativas y Municipios	004- Planes y Programas de Desarrollo Urbano y Vivienda	004- Planes y Programas de Desarrollo Urbano y Vivienda	004- Planes y Programas de Desarrollo Urbano y Vivienda	004- Planes y Programas de Desarrollo Urbano y Vivienda	004- Planes y Programas de Desarrollo Urbano y Vivienda	1,080,428.24	890,945.19	FFI: (cdo, recurso:2024, prog_mes:4, tipo_recurso:FEDERALES (APORTACIONES, SUBSIDIOS Y CONVENIOS), prog_esafai:FAIS municipal, monto:1080428.24, modificado:99945.19)	REHABILITACION DEL CENTRO, LOCALIDAD TORNO LARGO 2DA SECCION, ASENTAMIENTO DIVERSOS PUNTOS. - 88479	27	Tabasco	4	Centro	Centro	Proyecto de Inversión en Infraestructura Social	Vivienda	Urbano	Municipio de Centro	88479	208	240	0	0 (meta); (unidad_medida: a Piezas, meta:1850, meta_modificada:1850)
2024	5	TAB240302408564	Proyección Inversión	33- Apoyos Federales a Entidades Federativas y Municipios	004- Planes y Programas de Desarrollo Urbano y Vivienda	004- Planes y Programas de Desarrollo Urbano y Vivienda	004- Planes y Programas de Desarrollo Urbano y Vivienda	004- Planes y Programas de Desarrollo Urbano y Vivienda	004- Planes y Programas de Desarrollo Urbano y Vivienda	7,041,935.86	8,348,927.85	FFI: (cdo, recurso:2024, prog_mes:4, tipo_recurso:FEDERALES (APORTACIONES, SUBSIDIOS Y CONVENIOS), prog_esafai:FAIS municipal, monto:7041935.86, modificado:1348927.85)	CONSTRUCCION DE POZO PROFUNDO DE AGUA ENTUBADA EN EL MUNICIPIO DE CENTRO, ESTADO TABASCO, LOCALIDAD ESTANZUELA 1RA SECCION, LOCALIDAD LA VICTORIA, - 104182	27	Tabasco	4	Centro	Proyecto de Inversión en Infraestructura Social	Agua y saneamiento	Sin identificar	Municipio de Centro	104182	457	450	0	0 (meta); (unidad_medida: a Piezas, meta:1350, meta_modificada:1350)	
2024	5	TAB240302408716	Proyección Inversión	33- Apoyos Federales a Entidades Federativas y Municipios	004- Planes y Programas de Desarrollo Urbano y Vivienda	004- Planes y Programas de Desarrollo Urbano y Vivienda	004- Planes y Programas de Desarrollo Urbano y Vivienda	004- Planes y Programas de Desarrollo Urbano y Vivienda	004- Planes y Programas de Desarrollo Urbano y Vivienda	1,120,711.03	1,117,735.63	FFI: (cdo, recurso:2024, prog_mes:3, tipo_recurso:FEDERALES (APORTACIONES, SUBSIDIOS Y CONVENIOS), prog_esafai:FAIS municipal, monto:1120711.03, modificado:1117735.63)	CONSTRUCCION DE PISO FIRME EN VIVIENDA, EN CENTRO, LOCALIDAD RANCHERIA ESTANZUELA 1RA SECCION, - 115089	27	Tabasco	4	Centro	Proyecto de Inversión en Infraestructura Social	Vivienda	Sin identificar	Municipio de Centro	115089	75	75	0	0 (meta); (unidad_medida: a Metros Cuadrados, meta:1350, meta_modificada:1350)	
2024	5	TAB240302409787	Proyección Inversión	33- Apoyos Federales a Entidades Federativas y Municipios	004- Planes y Programas de Desarrollo Urbano y Vivienda	004- Planes y Programas de Desarrollo Urbano y Vivienda	004- Planes y Programas de Desarrollo Urbano y Vivienda	004- Planes y Programas de Desarrollo Urbano y Vivienda	004- Planes y Programas de Desarrollo Urbano y Vivienda	1,120,711.03	1,117,735.63	FFI: (cdo, recurso:2024, prog_mes:3, tipo_recurso:FEDERALES (APORTACIONES, SUBSIDIOS Y CONVENIOS), prog_esafai:FAIS municipal, monto:1120711.03, modificado:1117735.63)	CONSTRUCCION DE PISO FIRME EN VIVIENDA, EN CENTRO, LOCALIDAD RANCHERIA ESTANZUELA 2DA SECCION, - 115917	27	Tabasco	4	Centro	Proyecto de Inversión en Infraestructura Social	Vivienda	Sin identificar	Municipio de Centro	115917	75	75	0	0 (meta); (unidad_medida: a Metros Cuadrados, meta:1350, meta_modificada:1350)	

CENTRO
HONESTIDAD Y RESULTADOS
2024-2027

INFORME SOBRE EL EJERCICIO, DESTINO, Y RESULTADOS DE LOS RECURSOS FEDERALES TRANSFERIDOS

SISTEMA DE SEGUIMIENTO DE LOS RECURSOS FEDERALES TRANSFERIDOS

MODULO: DESTINO DEL GASTO

ENTIDAD: TABASCO

PERIODO: CIERRE DEFINITIVO 2024

DETALLE_PROYECTO

CICLO	TRIMESTRE	FOLIO	CATEGORIA	TIPO_CICLO_DE_RECURSO	TIPO_PROGRAMA	TIPO_PROGRAMA	TIPO_PROGRAMA	MONTO_GLOBAL_APROBADO	MONTO_GLOBAL_MODIFICADO	FUENTES_FINANCIARIAS	NOMBRE	ID_ENTIDAD_RESPONSABLE	ENTIDAD_RESPONSABLE	ID_MUNICIPIO_RESPONSABLE	MUNICIPIO_RESPONSABLE	TIPO_PROGRAMA_PROYECTO	CLASIFICACION	SUBCLASIFICACION	INSTITUCION_EJECUTOR	NUMERO_PROYECTO	POBLACION_BENEFICIARIA	MUJERES	HOMBRES	BENEFICIARIOS	METAS
2024	5	TAB2403240888	Proy. 2024 33- Aportaci Federal y de Entidad Donante Federal Territo rios del Municipi Federal	33- Aportaci Federal y de Entidad Donante Federal Territo rios del Municipi Federal	1004- Aportaci Federal y de Entidad Donante Federal Territo rios del Municipi Federal	1,674,501.70	1,674,501.70	1,674,501.70	1,674,501.70	(TI: (debi, recurso:2024, monto:33, modificado:1, monto:33, modificado:1, tipo_recurso:FEDERALES (APORTACIONES, SUBSIDIOS Y CONVENIOS), modificado:1, monto:1674501.70, modificado:1674501.70)	CONSTRUCCION DE PISO FIRME EN VIVIENDA, EN CENTRO, LOCALIDAD RANCHERIA ACACHAPAN Y COLUMENA ITA, SECCION - 114932	27	Tabasco	4	Centro	Proyecto de Inversión en Infraestructura Social	Vivienda	Sin Identificar	Municipio de Centro	116432	0	112	113	0	(meta:1, unidad_medida:Cuadrados, meta:2025.0, meta_modificada:2025.0)
2024	5	TAB2403240888	Proy. 2024 33- Aportaci Federal y de Entidad Donante Federal Territo rios del Municipi Federal	33- Aportaci Federal y de Entidad Donante Federal Territo rios del Municipi Federal	1004- Aportaci Federal y de Entidad Donante Federal Territo rios del Municipi Federal	1,880,214.86	1,854,353.24	1,854,353.24	1,854,353.24	(TI: (debi, recurso:2024, monto:33, modificado:1, monto:33, modificado:1, tipo_recurso:FEDERALES (APORTACIONES, SUBSIDIOS Y CONVENIOS), modificado:1, monto:1880214.86, modificado:1654353.24)	CONSTRUCCION DE PISO FIRME EN VIVIENDA, EN CENTRO, LOCALIDAD RANCHERIA ACACHAPAN Y COLUMENA ITA, SECCION - 116660	27	Tabasco	4	Centro	Proyecto de Inversión en Infraestructura Social	Vivienda	Sin Identificar	Municipio de Centro	116660	0	125	125	0	(meta:1, unidad_medida:Cuadrados, meta:2250.0, meta_modificada:2250.0)
2024	5	TAB2403240888	Proy. 2024 33- Aportaci Federal y de Entidad Donante Federal Territo rios del Municipi Federal	33- Aportaci Federal y de Entidad Donante Federal Territo rios del Municipi Federal	1004- Aportaci Federal y de Entidad Donante Federal Territo rios del Municipi Federal	1,860,214.86	1,855,448.67	1,855,448.67	1,855,448.67	(TI: (debi, recurso:2024, monto:33, modificado:1, monto:33, modificado:1, tipo_recurso:FEDERALES (APORTACIONES, SUBSIDIOS Y CONVENIOS), modificado:1, monto:1860214.86, modificado:185448.67)	CONSTRUCCION DE PISO FIRME EN VIVIENDA, EN CENTRO, LOCALIDAD RANCHERIA EL ESPINO - 119231	27	Tabasco	4	Centro	Proyecto de Inversión en Infraestructura Social	Vivienda	Sin Identificar	Municipio de Centro	119231	0	125	125	0	(meta:1, unidad_medida:Cuadrados, meta:2250.0, meta_modificada:2250.0)
2024	5	TAB2403240888	Proy. 2024 33- Aportaci Federal y de Entidad Donante Federal Territo rios del Municipi Federal	33- Aportaci Federal y de Entidad Donante Federal Territo rios del Municipi Federal	1004- Aportaci Federal y de Entidad Donante Federal Territo rios del Municipi Federal	932,620.66	927,962.73	927,962.73	927,962.73	(TI: (debi, recurso:2024, monto:33, modificado:1, monto:33, modificado:1, tipo_recurso:FEDERALES (APORTACIONES, SUBSIDIOS Y CONVENIOS), modificado:1, monto:932620.66, modificado:927962.73)	CONSTRUCCION DE PISO FIRME EN VIVIENDA, EN CENTRO, LOCALIDAD RANCHERIA EL ZAFOTAL - 119889	27	Tabasco	4	Centro	Proyecto de Inversión en Infraestructura Social	Vivienda	Sin Identificar	Municipio de Centro	119889	0	63	62	0	(meta:1, unidad_medida:Cuadrados, meta:1123.0, meta_modificada:1123.0)

[Handwritten signature]

CENTRO
HONESTIDAD Y RESULTADOS
2024-2027

INFORME SOBRE EL EJERCICIO, DESTINO, Y RESULTADOS DE LOS RECURSOS FEDERALES TRANSFERIDOS

SISTEMA DE SEGUIMIENTO DE LOS RECURSOS FEDERALES TRANSFERIDOS

MODULO: DESTINO DEL GASTO

ENTIDAD: TABASCO

PERIODO: CIERRE DEFINITIVO 2024

DETALLE_PROYECTO		AVANCE_FINANCIERO					AVANCES_FISICOS		FOTOS	ESTATUS	FLUJO	OBSERVACIONES			
FOLIO	TPO_GEOREFERENCIA	GEOREFERENCIAS	FECHA_INICIO	FECHA_TERMINO	RECABUDADO	COMPROMETIDO	DEVENGADO	EJERCIDO	PAGADO	CONTRATOS	AVANCES_FISICOS	FOTOS	ESTATUS	FLUJO	OBSERVACIONES
TAB24030240889	1	(geot1_love_municipio4, localidat:86, municipio:4, localidat:178, direccion:CAMINO TRAMO ACACHAPAN Y COLUMENA PRIMERA SECCION - COLUMENA PRIMERA SECCION - BOCA DE ESCOBA MARGEN IZQUIERDO KILOMETRO 33+ - COLUMENA ATIA SECCION Y COLUMENA ATIA SECCION - 86255 ACACHAPAN Y COLUMENA ATIA SECCION, CENTRO TABASCO ENTRE Y. LA OBRA SE. (ver: 440172, ver:18,1915074))	01-07-2024	31-07-2024	1,674,501.10	1,674,501.10	1,674,501.10	1,674,501.10	1,674,501.10	(geot1_love_municipio4, localidat:86, municipio:4, localidat:178, direccion:CAMINO TRAMO ACACHAPAN Y COLUMENA PRIMERA SECCION - COLUMENA PRIMERA SECCION - BOCA DE ESCOBA MARGEN IZQUIERDO KILOMETRO 33+ - COLUMENA ATIA SECCION Y COLUMENA ATIA SECCION - 86255 ACACHAPAN Y COLUMENA ATIA SECCION, CENTRO TABASCO ENTRE Y. LA OBRA SE. (ver: 440172, ver:18,1915074))	(metri1_medida:Metros Cuadrados, avance:2025.0)	(2409856)proyecto_INICIO, Carpeta_Fotos	Terminado	Validado avances	Sin observaciones
TAB24030240888	1	(geot1_love_municipio4, localidat:86, municipio:4, localidat:178, direccion:CAMINO TRAMO ACACHAPAN Y COLUMENA PRIMERA SECCION - COLUMENA PRIMERA SECCION - BOCA DE ESCOBA MARGEN IZQUIERDO KILOMETRO 33+ - COLUMENA ATIA SECCION Y COLUMENA ATIA SECCION - 86255 ACACHAPAN Y COLUMENA ATIA SECCION, CENTRO TABASCO ENTRE Y. LA OBRA SE. (ver: 440172, ver:18,1915074))	01-07-2024	31-07-2024	1,854,363.24	1,854,363.24	1,854,363.24	1,854,363.24	1,854,363.24	(geot1_love_municipio4, localidat:86, municipio:4, localidat:178, direccion:CAMINO TRAMO ACACHAPAN Y COLUMENA PRIMERA SECCION - COLUMENA PRIMERA SECCION - BOCA DE ESCOBA MARGEN IZQUIERDO KILOMETRO 33+ - COLUMENA ATIA SECCION Y COLUMENA ATIA SECCION - 86255 ACACHAPAN Y COLUMENA ATIA SECCION, CENTRO TABASCO ENTRE Y. LA OBRA SE. (ver: 440172, ver:18,1915074))	(metri1_medida:Metros Cuadrados, avance:2250.0)	(2409856)proyecto_INICIO, Carpeta_Fotos	Terminado	Validado avances	Sin observaciones
TAB24030240887	1	(geot1_love_municipio4, localidat:86, municipio:4, localidat:178, direccion:CAMINO TRAMO ACACHAPAN Y COLUMENA PRIMERA SECCION - COLUMENA PRIMERA SECCION - BOCA DE ESCOBA MARGEN IZQUIERDO KILOMETRO 33+ - COLUMENA ATIA SECCION Y COLUMENA ATIA SECCION - 86255 ACACHAPAN Y COLUMENA ATIA SECCION, CENTRO TABASCO ENTRE Y. LA OBRA SE. (ver: 440172, ver:18,1915074))	01-07-2024	31-07-2024	1,853,446.67	1,853,446.67	1,853,446.67	1,853,446.67	1,853,446.67	(geot1_love_municipio4, localidat:86, municipio:4, localidat:178, direccion:CAMINO TRAMO ACACHAPAN Y COLUMENA PRIMERA SECCION - COLUMENA PRIMERA SECCION - BOCA DE ESCOBA MARGEN IZQUIERDO KILOMETRO 33+ - COLUMENA ATIA SECCION Y COLUMENA ATIA SECCION - 86255 ACACHAPAN Y COLUMENA ATIA SECCION, CENTRO TABASCO ENTRE Y. LA OBRA SE. (ver: 440172, ver:18,1915074))	(metri1_medida:Metros Cuadrados, avance:2250.0)	(2409870)proyecto_INICIO, Carpeta_Fotos	Terminado	Validado avances	Sin observaciones
TAB24030240881	1	(geot1_love_municipio4, localidat:86, municipio:4, localidat:178, direccion:CAMINO TRAMO ACACHAPAN Y COLUMENA PRIMERA SECCION - COLUMENA PRIMERA SECCION - BOCA DE ESCOBA MARGEN IZQUIERDO KILOMETRO 33+ - COLUMENA ATIA SECCION Y COLUMENA ATIA SECCION - 86255 ACACHAPAN Y COLUMENA ATIA SECCION, CENTRO TABASCO ENTRE Y. LA OBRA SE. (ver: 440172, ver:18,1915074))	01-07-2024	31-07-2024	927,802.73	927,802.73	927,802.73	927,802.73	927,802.73	(geot1_love_municipio4, localidat:86, municipio:4, localidat:178, direccion:CAMINO TRAMO ACACHAPAN Y COLUMENA PRIMERA SECCION - COLUMENA PRIMERA SECCION - BOCA DE ESCOBA MARGEN IZQUIERDO KILOMETRO 33+ - COLUMENA ATIA SECCION Y COLUMENA ATIA SECCION - 86255 ACACHAPAN Y COLUMENA ATIA SECCION, CENTRO TABASCO ENTRE Y. LA OBRA SE. (ver: 440172, ver:18,1915074))	(metri1_medida:Metros Cuadrados, avance:1125.0)	(2409881)proyecto_INICIO, Carpeta_Fotos	Terminado	Validado avances	Sin observaciones

[Handwritten signature]

CENTRO
HONESTIDAD Y RESULTADOS
2024-2027

INFORME SOBRE EL EJERCICIO, DESTINO, Y RESULTADOS DE LOS RECURSOS FEDERALES TRANSFERIDOS

SISTEMA DE SEGUIMIENTO DE LOS RECURSOS FEDERALES TRANSFERIDOS

MODULO: DESTINO DEL GASTO

ENTIDAD: TABASCO

PERIODO: CIERRE DEFINITIVO 2024

DETALLE_PROYECTO

CICLO	TRIMESTRE	FOLIO	CATEGORIA	M1_CICLO_DE_RECURSO	M1_RAMO	M2_CICLO_DE_RECURSO	M2_RAMO	M2_PROGRAMA	MONTO_GLOBAL_APROBADO	MONTO_GLOBAL_MODIFICADO	FUENTES_FINANCIAMIENTO	NOMBRE	ID_ENTIDAD_RESPONSABLE	ENTIDAD_RESPONSABLE	ID_MUNICIPIO_RESPONSABLE	MUNICIPIO_RESPONSABLE	TPO_PROGRAMA_PROYECTO	CLASIFICACION	SUBCLASIFICACION	INSTITUCION_EJECUTOR	NUMERO_PROYECTO	POBLACION_BENEFICIARIA	MUJERES	HOMBRES	BENEFICIARIOS	METAS
2024	5	TAB24030240848	Proyección de inversión	33- Aportaciones Federales a las Entidades Federativas y los Municipios	1004- Aportaciones Federales a las Entidades Federativas y los Municipios	33- Aportaciones Federales a las Entidades Federativas y los Municipios	1004- Aportaciones Federales a las Entidades Federativas y los Municipios	R2_PROGRAMA PRESUPUESTARIO	1,860,234.00	1,857,724.24	(R1: (cabo_recurso:2024, prog_linea:4, tipo_recurso:FEDERALES (APORTACIONES, SUBSIDIOS Y CONVENIOS), prog_estad_mun:FAL municipal, monto:1849214.86, modificacion:185724.24))	CONSTRUCCIÓN DE PISO FIRME EN VIVIENDA, EN CENTRO, LOCALIDAD RANCHERIA EL ALAMBRADO. - 120023	27	Tabasco	4	Centro	Centro de Inversión y Desarrollo Social	Vivienda	Sin especificar	Municipio de Centro	120023	0	125	125	0	(meta:1) (unidad_medida a Metros Cuadrados, meta_modifica de:2330.0)
2024	5	TAB24030240848	Proyección de inversión	33- Aportaciones Federales a las Entidades Federativas y los Municipios	1004- Aportaciones Federales a las Entidades Federativas y los Municipios	33- Aportaciones Federales a las Entidades Federativas y los Municipios	1004- Aportaciones Federales a las Entidades Federativas y los Municipios	R2_PROGRAMA PRESUPUESTARIO	2,238,761.18	2,235,552.24	(R1: (cabo_recurso:2024, prog_linea:3, tipo_recurso:FEDERALES (APORTACIONES, SUBSIDIOS Y CONVENIOS), prog_estad_mun:FAL municipal, monto:228791.18, modificacion:223552.24))	CONSTRUCCIÓN DE PISO FIRME EN VIVIENDA, EN CENTRO, LOCALIDAD RANCHERIA BUENA VISTA, LOCALIDAD BOCA DE ESCOBAR. - 102050	27	Tabasco	4	Centro	Centro de Inversión y Desarrollo Social	Vivienda	Sin especificar	Municipio de Centro	120250	5	150	150	0	(meta:1) (unidad_medida a Metros Cuadrados, meta_modifica de:2700.0)
2024	5	TAB24030240848	Proyección de inversión	33- Aportaciones Federales a las Entidades Federativas y los Municipios	1004- Aportaciones Federales a las Entidades Federativas y los Municipios	33- Aportaciones Federales a las Entidades Federativas y los Municipios	1004- Aportaciones Federales a las Entidades Federativas y los Municipios	R2_PROGRAMA PRESUPUESTARIO	1,004,510.02	996,032.99	(R1: (cabo_recurso:2024, prog_linea:3, tipo_recurso:FEDERALES (APORTACIONES, SUBSIDIOS Y CONVENIOS), prog_estad_mun:FAL municipal, monto:1004510.02, modificacion:996032.99))	CONSTRUCCIÓN DE PISO FIRME EN VIVIENDA, EN CENTRO, LOCALIDAD RANCHERIA PLÁTANO Y CACA OZA, SECCIÓN, LA ISLA. - 120321	27	Tabasco	4	Centro	Centro de Inversión y Desarrollo Social	Vivienda	Sin especificar	Municipio de Centro	120321	5	87	86	0	(meta:1) (unidad_medida a Metros Cuadrados, meta_modifica de:1215.0)
2024	5	TAB24030240848	Proyección de inversión	33- Aportaciones Federales a las Entidades Federativas y los Municipios	1004- Aportaciones Federales a las Entidades Federativas y los Municipios	33- Aportaciones Federales a las Entidades Federativas y los Municipios	1004- Aportaciones Federales a las Entidades Federativas y los Municipios	R2_PROGRAMA PRESUPUESTARIO	744,055.94	737,226.67	(R1: (cabo_recurso:2024, prog_linea:4, tipo_recurso:FEDERALES (APORTACIONES, SUBSIDIOS Y CONVENIOS), prog_estad_mun:FAL municipal, monto:744055.94, modificacion:737226.67))	CONSTRUCCIÓN DE PISO FIRME EN VIVIENDA, EN CENTRO, LOCALIDAD RANCHERIA ESCOBAR, SECCIÓN. - 120738	27	Tabasco	4	Centro	Centro de Inversión y Desarrollo Social	Vivienda	Sin especificar	Municipio de Centro	120738	5	50	50	0	(meta:1) (unidad_medida a Metros Cuadrados, meta_modifica de:893.33)

CENTRO
HONESTIDAD Y RESULTADOS
2024-2027

INFORME SOBRE EL EJERCICIO, DESTINO, Y RESULTADOS DE LOS RECURSOS FEDERALES TRANSFERIDOS

SISTEMA DE SEGUIMIENTO DE LOS RECURSOS FEDERALES TRANSFERIDOS
MÓDULO: DESTINO DEL GASTO
ENTIDAD: TABASCO
PERIODO: CIERRE DEFINITIVO 2024

FOLIO	TIPO_GEOREFERENCIA	GEOREFERENCIAS	FECHA_INICIO	FECHA_TERMINO	AVANCE_FINANCIERO					AVANCES_FISICOS	FOTOS	ESTATUS	FLUJO	OBSERVACIONES
					RECAUDADO	COMPROMETIDO	DEVENGADO	EJERCIDO	PAGADO					
TAB24030240888	1	(geof: fove_municipio4, localidat:152, direccion:CARRETERA FEDERAL LIBRE 180, TRAMO VILLAERMOSA - CARBENAS KILOMETRO 18 + 190 RANCHERA PLATANO Y ISLA, 86280 PLATANO Y CACAO 2DA. SECCIÓN (LA ISLA), CENTRO TABASCO Y CARRETERA SAMAL, C. km+ localidat:152)	01-07-2024	31-07-2024	1,857,724.24	1,857,724.24	1,857,724.24	1,857,724.24	1,857,724.24	(meta1: (unidad_medida:Metros Cuadrados, avance:2250.0))	[2409855/proyecto_INICIO, 2409855/proyecto_PROCE SO, 2409855/proyecto_FIN]	Terminado	Validado avances	Sin observaciones
TAB24030240883	1	(geof: fove_municipio4, localidat:152, direccion:CAMINO TRAMO BUENA VISTA - LOS IPOLOS MARGEN DERECHO BUENA VISTA 3A SECCIÓN BUENA VISTA 3RA. SECCIÓN BUENA VISTA ENTRE Y LA OBRA DE LAS SABANAS Y LA OBRA SE L. km+42, 72007392, km+18, 182398153)	01-07-2024	31-07-2024	2,232,552.24	2,232,552.24	2,232,552.24	2,232,552.24	2,232,552.24	(meta1: (unidad_medida:Metros Cuadrados, avance:2710.0))	[2409855/proyecto_INICIO, 2409855/proyecto_PROCE SO, 2409855/proyecto_FIN]	Terminado	Validado avances	Sin observaciones
TAB24030240895	1	(geof: fove_municipio4, localidat:152, direccion:CARRETERA FEDERAL LIBRE 180, TRAMO VILLAERMOSA - CARBENAS KILOMETRO 18 + 190 RANCHERA PLATANO Y ISLA, 86280 PLATANO Y CACAO 2DA. SECCIÓN (LA ISLA), CENTRO TABASCO Y CARRETERA SAMAL, C. km+ localidat:152)	01-07-2024	31-07-2024	986,032.99	986,032.99	986,032.99	986,032.99	986,032.99	(meta1: (unidad_medida:Metros Cuadrados, avance:1214.53))	[2409855/proyecto_INICIO, 2409855/proyecto_PROCE SO, 2409855/proyecto_FIN]	Terminado	Validado avances	Sin observaciones
TAB24030240906	1	(geof: fove_municipio4, localidat:152, direccion:CARRETERA ESTATAL LIBRE 0 TRAMO VILLAERMOSA - CARBENAS 3RD SECCION LOMERIO, 2A SECC. 86280 GONZALEZ 2DA. SECCION CENTRO GUACIMON Y CALLE EL PRINCIPAL Y CALLE EL GUACIMO, CALLE PRINCIPAL LA OBRA S. km+03,03007973, km+03,03007973)	01-07-2024	31-07-2024	737,256.67	737,256.67	737,256.67	737,256.67	737,256.67	(meta1: (unidad_medida:Metros Cuadrados, avance:389.53))	[2409855/proyecto_INICIO, 2409855/proyecto_PROCE SO, 2409855/proyecto_FIN]	Terminado	Validado avances	Sin observaciones

[Handwritten signature]

CENTRO
HONESTIDAD Y RESULTADOS
2024-2027

INFORME SOBRE EL EJERCICIO, DESTINO, Y RESULTADOS DE LOS RECURSOS FEDERALES TRANSFERIDOS

SISTEMA DE SEGUIMIENTO DE LOS RECURSOS FEDERALES TRANSFERIDOS
MÓDULO: DESTINO DEL GASTO
ENTIDAD: TABASCO
PERIODO: CIERRE DEFINITIVO 2024

DETALLE_PROYECTO		AVANCE_FINANCIERO						AVANCES_FISICOS		FOTOS	ESTATUS	FLUJO	OBSERVACIONES		
FOLIO	TPO_GEOFERENCIA	GEOREFERENCIAS	FECHA_INICIO	FECHA_TERMINO	RECAUDADO	COMPROMETIDO	DEVENGADO	EJERCIDO	PAGADO	CONTRATOS	AVANCES_FISICOS	CARPETA_FOTOS	ESTATUS	FLUJO	OBSERVACIONES
TAB240302418546	1	(geot: {cva_municipio:4, localidad:1, direccion:CAMINO ATASTA DE SERRA, 66100 VILAHERMOSA CENTRO TABASCO ENTRE CALLE CARLOS GREEN, CALLE MELCHOR OCAÑO, CALLE ADRIAN BERDAN COLONIA ATASTA DE SERRA, CP: 80100, lora: 92.451435832, lora: 92.451435832})	01-09-2024	31-10-2024	9,290,359.87	9,290,359.87	9,290,359.87	9,290,359.87	9,290,359.87	(foto: {tipo: Otros, numero_contrato: CO-00886-181672024-R03P11, nombre_comite: COMITE SERVICIOS PETROLEROS S.A. DE C.V., convocado: MUNICIPIO DE CENTRO, monto: 9993281.3, importe_modificado: 9993281.3})	(meta:1, medida: Metros Cuadrados, avance: 182.03)	[2418546]proyecto_INICIO, [2418546]proyecto_PROCE SO, [2418546]proyecto_FIN	En Ejecución	Flujo avances	Sin observaciones
TAB240302418546	1	(geot: {cva_municipio:4, localidad:1, direccion:CAMINO PRIMERA CERRADA DE RIO MEZCALAPA COLONIA CASA DE SERRA, 66100 VILAHERMOSA CENTRO TABASCO ENTRE CERRADA PRIMERA CERRADA DE RIO MEZCALAPA Y CULE BRIO BELLAS ARTES PRIMERA CERRADA DE RIO ME, lora: 92.91501992, lora: 92.91501992})	01-09-2024	31-10-2024	1,775,734.92	1,775,734.92	1,775,734.92	1,775,734.92	1,775,734.92	(foto: {tipo: Otros, numero_contrato: CO-01622024-R03P11, nombre_comite: COMITALE PROYECC CONSTRUCTIVA DE LA URSA DE CV, convocado: MUNICIPIO DE CENTRO, monto: 175739.14, importe_modificado: 175739.14})	(meta:1, medida: Metros Cuadrados, avance: 257.03)	[2418546]proyecto_INICIO, [2418546]proyecto_PROCE SO, [2418546]proyecto_FIN	Terminado	Flujo avances	Sin observaciones
TAB240302418967	1	(geot: {cva_municipio:4, localidad:38, direccion:CAMINO LA BUENA VISTA RIO MARGEN ZOUJERDO NUEVO 3RA SECCION VILLERMOZA ENTRE VISTA RIO NUEVO 2A SECCION, 86263 BUENA VISTA RIO NUEVO 2DA SECCION CENTRO TABASCO ENTRE VILLA EL VILLAGE, lora: 93.57709933, lora: 93.57709933})	01-09-2024	30-10-2024	890,031.81	890,031.81	890,031.81	890,031.81	890,031.81	(foto: {tipo: Otros, numero_contrato: CO-00701-107E2024, nombre_comite: COMITALE CESAR SASTRE E2 CONVOCADO: MUNICIPIO DE CENTRO, monto: 200053.181, importe_modificado: 200053.181})	(meta:1, medida: Metros Cuadrados, avance: 1080.03)	[2418967]proyecto_INICIO, [2418967]proyecto_PROCE SO, [2418967]proyecto_FIN	Terminado	Flujo avances	Sin observaciones
TAB240302418974	1	(geot: {cva_municipio:4, localidad:78, direccion:CAMINO TRAMO LA ISLA - REFORMA MARGEN DERECHO MARGEN DERECHO RAMADERIA COSBREGODORA ORTIZ 3RA SECCION (SAN PEDRITO), 86269 COSBREGODORA ENTRE SAN PEDRITO Y SAN PEDRITO CENTRO TABASCO ENTRE CAMINO LA ISLA REFORMA Y LA ISLA, lora: 93.102109892, lora: 93.102109892})	01-09-2024	31-10-2024	1,296,047.47	1,296,047.47	1,296,047.47	1,296,047.47	1,296,047.47	(foto: {tipo: Otros, numero_contrato: CO-00705-106E2024, nombre_comite: COMITALE MARGEN DERECHO RAMADERIA COSBREGODORA CONVOCADO: MUNICIPIO DE CENTRO, monto: 1296047.47, importe_modificado: 1296047.47})	(meta:1, medida: Metros Cuadrados, avance: 1673.03)	[2418974]proyecto_INICIO, [2418974]proyecto_PROCE SO, [2418974]proyecto_FIN	Terminado	Flujo avances	Sin observaciones

CENTRO
HONESTIDAD Y RESULTADOS
2024-2027

INFORME SOBRE EL EJERCICIO, DESTINO, Y RESULTADOS DE LOS RECURSOS FEDERALES TRANSFERIDOS

SISTEMA DE SEGUIMIENTO DE LOS RECURSOS FEDERALES TRANSFERIDOS

MODULO: DESTINO DEL GASTO

ENTIDAD: TABASCO

PERIODO: CIERRE DEFINITIVO 2024

DETALLE_PROYECTO		AVANCE_FINANCERO						FOTOS		ESTATUS	FLUJO	OBSERVACIONES				
FOLIO	TIPO_GEOREFERENCIA	GEOREFERENCIAS	FECHA_INICIO	FECHA_TERMINO	RECAUDADO	COMPROMETIDO	DEVENGADO	EJERCIDO	PAGADO	CONTRATOS	AVANCES_FISICOS	CARPETA_FOTOS	ESTATUS	FLUJO	OBSERVACIONES_CAPTU	OBSERVACIONES_REVISI
TAB240402457781	1	(geo:1; geo_municipio:4; localid:1; direccion:CALLE COLONIA FAMILIAR DE LAS BARRANCAS, 86150 VILLAHERMOSA, CENTRO TABASCO ENTRE CALLE CALLE IGNACIO ALLENDE, CALLE GREGORIO MENDEZ MARGANA LA OBRA DE ALUMBRADO P/BUCEN, Km: 92.91247649, lat:17.86385191)	15-11-2024	31-12-2024	1,817,181.00	1,817,181.00	1,817,181.00	1,817,181.00	1,817,181.00	(tipo_obra:Obra, numero_contrato:CO-0754-2024, contrato:SERPICO M SA DE CV, MUNICIPIO DE CENTRO, monto:141834.58, importe_modificado:141834.58)	(meta:1; unidad_medida:Piezas, avance:24.0)	(2457791)proyecto_INICIO, (2457791)proyecto_PROCE	Terminado	Validado avances	Sin observaciones	Sin observaciones
TAB240402457786	1	(geo:1; geo_municipio:4; localid:216; direccion:LAGUNA DE LAS ILUSIONES COLONIA TRIUNFO LA MANGA I, 8609 VILLAHERMOSA, CENTRO TABASCO ENTRE CALLE CALLE LAGUNA DE LAS ILUSIONES Y CALLE EJIDO, AVENIDA LUIS DONALDO MORALES, ENTRE CALLE LA OBRA SE LOCALIZA EN LOS ANDADORES QUE DIRC, Km: 92.91247649, lat:17.86385191)	15-11-2024	31-12-2024	2,334,247.04	2,334,247.04	2,334,247.04	2,334,247.04	2,334,247.04	(tipo_obra:Obra, numero_contrato:CO-K0755-2024, contrato:SERPICO M SA DE CV, convocado:MUNICIPIO DE CENTRO, monto:357898.51, importe_modificado:357898.51)	(meta:1; unidad_medida:Piezas, avance:2.0)	(2457796)proyecto_INICIO, (2457796)proyecto_PROCE	Terminado	Validado avances	Sin observaciones	Sin observaciones
TAB240402457805	1	(geo:1; geo_municipio:4; localid:216; direccion:RAMBLA DE LA OBRA, TRAMO VILLAHERRA - FRANCISCO ESCARCEGA MARGEN DERECHO KILOMETRO 20 + 43 RANCHERIA CORONEL FRANCISCO TRACONIS 4TA SECCION, 80285 CORONEL TRACONIS (SAN FRANCISCO 4TA SECCION), CENTRO TABASCO ENTRE Y, Km: 92.91247649, lat:17.86385191)	15-11-2024	15-12-2024	808,336.02	808,336.02	808,336.02	808,336.02	808,336.02	(tipo_obra:Obra, numero_contrato:CO-K0751-2024, contrato:GRANADOS RODRIGUEZ, convocado:MUNICIPIO DE CENTRO, monto:908339.02, importe_modificado:908339.02)	(meta:1; unidad_medida:Piezas, avance:11.0)	(2457805)proyecto_INICIO, (2457805)proyecto_PROCE	Terminado	Validado avances	Sin observaciones	Sin observaciones
TAB240402457882	1	(geo:1; geo_municipio:4; localid:32; direccion:CAMINO TRAMO VILLA PLAYAS DEL ROSARIO - RANCHERIA ALVARADO IPA SECCION KILOMETRO 11 + 300 RANCHERIA ALVARADO GUARDADOSTA, 86291 VILLAHERMOSA, CENTRO TABASCO ENTRE Y, LA OBRA SE LOCALIZA EN SALLEN, Km:92.99983173, lat:17.86385191)	15-11-2024	15-12-2024	924,789.26	924,789.26	924,789.26	924,789.26	924,789.26	(tipo_obra:Obra, numero_contrato:CO-K0752-21-12-2024, contrato:GRANADOS RODRIGUEZ, convocado:MUNICIPIO DE CENTRO, monto:24799.26, importe_modificado:24799.26)	(meta:1; unidad_medida:Piezas, avance:32.0)	(2457822)proyecto_INICIO, (2457822)proyecto_PROCE	Terminado	Validado avances	Sin observaciones	Sin observaciones

[Handwritten signature]



INFORME SOBRE EL EJERCICIO, DESTINO, Y RESULTADOS DE LOS RECURSOS FEDERALES TRANSFERIDOS

SISTEMA DE SEGUIMIENTO DE LOS RECURSOS FEDERALES TRANSFERIDOS
MODULO: DESTINO DEL GASTO
ENTIDAD: TABASCO
PERIODO: CIERRE DEFINITIVO 2024

DETALLE_PROYECTO

Table with columns: CICLO, TRIMESTRE, FOLIO, CATEGORIA, M1_CICLO DE RECURSO, M1_RAMO, M2_CICLO DE RECURSO, M2_RAMO, M2_PROGRAMA PRESUPUESTARIO, MONTO_GLOBAL_APROBADO, MONTO_GLOBAL_MODIFICADO, FUENTES_FINANCIAMIENTO, NOMBRE, LE_ENTIDAD_RESPONSABLE, ID_ENTIDAD_RESPONSABLE, ENTIDAD_RESPONSABLE, ID_MUNICIPIO_RESPONSABLE, MUNICIPIO_RESPONSABLE, TIPO_PROGRAMA_PROYECTO, CLASIFICACION, SUBCLASIFICACION, INSTITUCION_EJECUTOR, NUMERO_PROYECTO, POBLACION_BENEFICIARIA, MUJERES, HOMBRES, BENEFICIARIOS, METAS

Handwritten signatures and initials on the right side of the table.

CENTRO
HONESTIDAD Y RESULTADOS
2024-2027

INFORME SOBRE EL EJERCICIO, DESTINO, Y RESULTADOS DE LOS RECURSOS FEDERALES TRANSFERIDOS

SISTEMA DE SEGUIMIENTO DE LOS RECURSOS FEDERALES TRANSFERIDOS
MODULO: DESTINO DEL GASTO
ENTIDAD: TABASCO
PERIODO: CIERRE DEFINITIVO 2024

DETALLE_PROYECTO		AVANCE_FINANCIERO						AVANCES - FISICOS		FOTOS	ESTATUS	FLUJO	OBSERVACIONES		
FOLIO	TPQ_GEOREFERENCIA	GOREFERENCIAS	FECHA_INICIO	FECHA_TERMINO	RECAUDADO	COMPROMETIDO	DEVENGADO	EJERCIDO	PAGADO	CONTRATOS	AVANCES_FISICOS	CARPETA_FOTOS	ESTATUS	FLUJO	OBSERVACIONES
TAB240402457895	1	(geot: fev_municipio4, direccion:CAMINO TRAMO LA INTACOMITAN 1RA SECCION - CURAQUEO MARGEN DERECHO KILOMETRO 1 + 100 METROS, 8854, INTACOMITAN 1RA SECCION, 88143 CENTRO TABASCO ENTRE Y FUERA DEL CAMINO MUNICIPAL DEL MUNICIPIO DE CURAQUEO, 96.95492409, 88.17.854519195)	15-11-2024	31-12-2024	2,015,576.86	2,015,576.86	2,015,576.86	2,015,576.86	2,015,576.86	(idiot: fev_municipio4, direccion:CAMINO TRAMO LA INTACOMITAN 1RA SECCION - CURAQUEO MARGEN DERECHO KILOMETRO 1 + 100 METROS, 8854, INTACOMITAN 1RA SECCION, 88143 CENTRO TABASCO ENTRE Y FUERA DEL CAMINO MUNICIPAL DEL MUNICIPIO DE CURAQUEO, 96.95492409, 88.17.854519195)	(unidad: Unidad, medida: Metros avance:200.0)	(2457895/proyecto_PROC_ESO, 2457895/proyecto_INICIO, 2457895/proyecto_FIN, 2457895/proyecto_INICIO, 2457895/proyecto_PROC_ESO, 2457895/proyecto_FIN, 2457895/proyecto_INICIO)	Terminado	Validado avances	Sin observaciones
TAB240402457924	1	(geot: fev_municipio4, localidad:10, direccion:CARRETERA FEDERAL LIBRE 195 TRAMO LA INTACOMITAN 1RA SECCION - CURAQUEO MARGEN DERECHO KILOMETRO 2 + 200 METROS, 8854, RANCHERIA LA HUASTECA 1RA SECCION, 96290 LA HUASTECA 1RA SECCION, CUARTELA TABASCO ENTRE Y FUERA DEL CAMINO MUNICIPAL DEL MUNICIPIO DE CURAQUEO, 96.95492409, 88.17.854519195)	15-11-2024	15-12-2024	1,293,991.26	1,293,991.26	1,293,991.26	1,293,991.26	1,293,991.26	(idiot: fev_municipio4, direccion:CAMINO TRAMO LA INTACOMITAN 1RA SECCION - CURAQUEO MARGEN DERECHO KILOMETRO 2 + 200 METROS, 8854, RANCHERIA LA HUASTECA 1RA SECCION, 96290 LA HUASTECA 1RA SECCION, CUARTELA TABASCO ENTRE Y FUERA DEL CAMINO MUNICIPAL DEL MUNICIPIO DE CURAQUEO, 96.95492409, 88.17.854519195)	(unidad: Unidad, medida: Metros avance:105.0)	(2457934/proyecto_INICIO, 2457934/proyecto_PROC_ESO, 2457934/proyecto_FIN, 2457934/proyecto_INICIO, 2457934/proyecto_PROC_ESO, 2457934/proyecto_FIN, 2457934/proyecto_INICIO)	Terminado	Validado avances	Sin observaciones
TAB240402460972	1	(geot: fev_municipio4, localidad:141, direccion:CAMINO TRAMO LA INTACOMITAN 1RA SECCION - CURAQUEO MARGEN DERECHO KILOMETRO 2 + 200 METROS, 8854, RANCHERIA LA HUASTECA 1RA SECCION, 96290 LA HUASTECA 1RA SECCION, CUARTELA TABASCO ENTRE Y FUERA DEL CAMINO MUNICIPAL DEL MUNICIPIO DE CURAQUEO, 96.95492409, 88.17.854519195)	29-11-2024	29-12-2024	2,961,254.25	2,961,254.25	2,961,254.25	2,961,254.25	2,961,254.25	(idiot: fev_municipio4, direccion:CAMINO TRAMO LA INTACOMITAN 1RA SECCION - CURAQUEO MARGEN DERECHO KILOMETRO 2 + 200 METROS, 8854, RANCHERIA LA HUASTECA 1RA SECCION, 96290 LA HUASTECA 1RA SECCION, CUARTELA TABASCO ENTRE Y FUERA DEL CAMINO MUNICIPAL DEL MUNICIPIO DE CURAQUEO, 96.95492409, 88.17.854519195)	(unidad: Unidad, medida: Metros avance:3600.0)	(2460972/proyecto_INICIO, 2460972/proyecto_PROC_ESO, 2460972/proyecto_FIN, 2460972/proyecto_INICIO, 2460972/proyecto_PROC_ESO, 2460972/proyecto_FIN, 2460972/proyecto_INICIO)	Terminado	Validado avances	Sin observaciones
TAB240402461080	1	(geot: fev_municipio4, localidad:141, direccion:CAMINO TRAMO LA ISLA - BUENA VISTA RIO NUEVO ATA KILOMETRO 1 + 100 METROS, 8854, RANCHERIA LA HUASTECA 1RA SECCION, 96290 LA HUASTECA 1RA SECCION, CUARTELA TABASCO ENTRE Y FUERA DEL CAMINO MUNICIPAL DEL MUNICIPIO DE CURAQUEO, 96.95492409, 88.17.854519195)	29-11-2024	29-12-2024	3,709,770.48	3,709,770.48	3,709,770.48	3,709,770.48	3,709,770.48	(idiot: fev_municipio4, direccion:CAMINO TRAMO LA ISLA - BUENA VISTA RIO NUEVO ATA KILOMETRO 1 + 100 METROS, 8854, RANCHERIA LA HUASTECA 1RA SECCION, 96290 LA HUASTECA 1RA SECCION, CUARTELA TABASCO ENTRE Y FUERA DEL CAMINO MUNICIPAL DEL MUNICIPIO DE CURAQUEO, 96.95492409, 88.17.854519195)	(unidad: Unidad, medida: Metros avance:4500.0)	(2461080/proyecto_INICIO, 2461080/proyecto_FIN, 2461080/proyecto_INICIO, 2461080/proyecto_PROC_ESO, 2461080/proyecto_FIN, 2461080/proyecto_INICIO)	Terminado	Validado avances	Sin observaciones

[Handwritten signature]

CENTRO
HONESTIDAD Y RESULTADOS
2024-2027

INFORME SOBRE EL EJERCICIO, DESTINO, Y RESULTADOS DE LOS RECURSOS FEDERALES TRANSFERIDOS

SISTEMA DE SEGUIMIENTO DE LOS RECURSOS FEDERALES TRANSFERIDOS
MODULO: DESTINO DEL GASTO
ENTIDAD: TABASCO
PERIODO: CIERRE DEFINITIVO 2024

DETALLE_PROYECTO

CICLO	TRIMESTRE	FOLIO	CATEGORIA	RF1_CICLO_DE_RECURSO	RF1_RAMO	RF1_PROGRAMA	RF2_CICLO_DE_RECURSO	RF2_RAMO	RF2_PROGRAMA	MONTO_GLOBAL_APROBADO	MONTO_GLOBAL_MODIFICADO	FUENTES_FINANCIAMIENTO	NOMBRE	ID_ENTIDAD_RESPONSABLE	ENTIDAD_RESPONSABLE	ID_MUNICIPIO_RESPONSABLE	MUNICIPIO_RESPONSABLE	TIPO_PROGRAMA_PROYECTO	CLASIFICACION	SUBCLASIFICACION	INSTITUCION_EJECUTOR	NUMERO_PROYECTO	POBLACION_BENEFICIARIA	MUJERES	HOMBRES	BENEFICIARIOS	METAS
2024	5	TAB204020468452	33- Apoyos Federales y de Entidad Demarcas y Municipios Federales	33- Apoyos Federales y de Entidad Demarcas y Municipios Federales	1004- Apoyos Federales y de Entidad Demarcas y Municipios Federales	1004- Apoyos Federales y de Entidad Demarcas y Municipios Federales	33- Apoyos Federales y de Entidad Demarcas y Municipios Federales	1004- Apoyos Federales y de Entidad Demarcas y Municipios Federales	1004- Apoyos Federales y de Entidad Demarcas y Municipios Federales	3,720,273.12	3,715,150.29	RF1: (Ciclo_recurso:2024, ramo:33, modalidad:1, tipo_recurso:FEDERALES (APORTACIONES, SUBSIDIOS Y CONVENIOS), prog_estad_mun:FAIS municipal, monto:3720273.12, modificado:3715150.29)	CONSTRUCCION DE PISO FIRME EN VIVIENDA EN CENTRO, LOCALIDAD RANCHERIA JOLOCHERO 2DA. SECCION - 325105	27 Tabasco	4 Tabasco	4 Centro	Centro	Proyecto de Inversión Infraestructura Social	Urbanización	Sin identificar	Municipio de Centro	325105	6	350	156	0	(meta:1, entidad_mejor a:Metros Cuadrados, meta:4500.0, modificado:4500.0)
2024	5	TAB204020468451	33- Apoyos Federales y de Entidad Demarcas y Municipios Federales	33- Apoyos Federales y de Entidad Demarcas y Municipios Federales	1004- Apoyos Federales y de Entidad Demarcas y Municipios Federales	1004- Apoyos Federales y de Entidad Demarcas y Municipios Federales	33- Apoyos Federales y de Entidad Demarcas y Municipios Federales	1004- Apoyos Federales y de Entidad Demarcas y Municipios Federales	1004- Apoyos Federales y de Entidad Demarcas y Municipios Federales	2,232,103.87	2,219,124.68	RF1: (Ciclo_recurso:2024, ramo:33, modalidad:1, tipo_recurso:FEDERALES (APORTACIONES, SUBSIDIOS Y CONVENIOS), prog_estad_mun:FAIS municipal, monto:2232103.87, modificado:2219124.68)	CONSTRUCCION DE PISO FIRME EN VIVIENDA EN CENTRO, LOCALIDAD RANCHERIA CEBIA - 326715	27 Tabasco	4 Tabasco	4 Centro	Centro	Proyecto de Inversión Infraestructura Social	Urbanización	Sin identificar	Municipio de Centro	326715	5	210	90	0	(meta:1, entidad_mejor a:Metros Cuadrados, meta:2700.0, modificado:2700.0)
2024	5	TAB204020468453	33- Apoyos Federales y de Entidad Demarcas y Municipios Federales	33- Apoyos Federales y de Entidad Demarcas y Municipios Federales	1004- Apoyos Federales y de Entidad Demarcas y Municipios Federales	1004- Apoyos Federales y de Entidad Demarcas y Municipios Federales	33- Apoyos Federales y de Entidad Demarcas y Municipios Federales	1004- Apoyos Federales y de Entidad Demarcas y Municipios Federales	1004- Apoyos Federales y de Entidad Demarcas y Municipios Federales	6,614,622.86	6,583,742.33	RF1: (Ciclo_recurso:2024, ramo:33, modalidad:1, tipo_recurso:FEDERALES (APORTACIONES, SUBSIDIOS Y CONVENIOS), prog_estad_mun:FAIS municipal, monto:6614622.86, modificado:6583742.33)	CONSTRUCCION DE PAVIMENTO DE CONCRETO EN CALLE EN CENTRO LOCALIDAD MEDELLIN Y MADRERO 2DA. SECCION ASENTAMIENTO CAMINO SAN JONACUIC - 346956	27 Tabasco	4 Tabasco	4 Centro	Centro	Proyecto de Inversión Infraestructura Social	Urbanización	Sin identificar	Municipio de Centro	346956	5	1,000	1,000	0	(meta:1, entidad_mejor a:Metros Cuadrados, meta:172.2, modificado:172.2)
2024	5	TAB204020468455	33- Apoyos Federales y de Entidad Demarcas y Municipios Federales	33- Apoyos Federales y de Entidad Demarcas y Municipios Federales	1004- Apoyos Federales y de Entidad Demarcas y Municipios Federales	1004- Apoyos Federales y de Entidad Demarcas y Municipios Federales	33- Apoyos Federales y de Entidad Demarcas y Municipios Federales	1004- Apoyos Federales y de Entidad Demarcas y Municipios Federales	1004- Apoyos Federales y de Entidad Demarcas y Municipios Federales	5,114,766.00	5,114,137.36	RF1: (Ciclo_recurso:2024, ramo:33, modalidad:1, tipo_recurso:FEDERALES (APORTACIONES, SUBSIDIOS Y CONVENIOS), prog_estad_mun:FAIS municipal, monto:5114766.0, modificado:5114137.36)	REHABILITACION DE PAVIMENTO DE CONCRETO ASFALTICO EN CALLE EN CENTRO LOCALIDAD VILLA ASENTAMIENTO ANDADOR D Y CALLE POETA TABAGUENOS REACCIONAMIENTO BSET - 364845	27 Tabasco	4 Tabasco	4 Centro	Centro	Proyecto de Inversión Infraestructura Social	Urbanización	Sin identificar	Municipio de Centro	364845	3	750	750	0	(meta:1, entidad_mejor a:Metros Cuadrados, meta:3906.0, modificado:3906.0)

(Handwritten signature and initials)

CENTRO
HONESTIDAD Y RESULTADOS
2024-2027

INFORME SOBRE EL EJERCICIO, DESTINO, Y RESULTADOS DE LOS RECURSOS FEDERALES TRANSFERIDOS

SISTEMA DE SEGUIMIENTO DE LOS RECURSOS FEDERALES TRANSFERIDOS
MODULO: DESTINO DEL GASTO
ENTIDAD: TABASCO
PERIODO: CIERRE DEFINITIVO 2024

DETALLE_PROYECTO		AVANCE_FINANCIERO						AVANCES_FISICOS		FOTOS	ESTATUS	FLUJO	OBSERVACIONES		
FOLIO	TPO_GOREFERENCIA	GOREFERENCIAS	FECHA_INICIO	FECHA_TERMINO	RECADUADO	COMPROMETIDO	DEVENGADO	EJERCIDO	PAGADO	CONTRATOS	AVANCES_FISICOS	FOTOS	ESTATUS	FLUJO	OBSERVACIONES
TAB240402464352	1	(geot: [ave_municipio:4, localid:159, direccion:CAMINO TRAMO CARRETERA TUCUAL, JOLOCHERO - MEJILIN Y MADERO 3RA SECCION MARGEN DERECHO RANCHERIA JOLOCHERO 2DA SECCION CENTRO TABASCO ENTRE CARRETERA FEDERAL 180 VILLAS HERMOSAS ENTRE CAMINO MEDILIN Y C. km: 92.92001189, lat:18.1256980])	15-11-2024	15-12-2024	3,715,150.29	3,715,150.29	3,715,150.29	3,715,150.29	3,715,150.29	(tipo: [obra:Obra, numero_contrato:CO-00736-23AE2024, contrato:CONSORCIO SUTOS DE TABASCO S.A. DE C.V., convocatoria:MUNICIPALIDAD DE TABASCO, importe_modificado:81,147,899.0])	(meta:1, [unidad_medida:Metros Cuadrados, avance:4500.0])	(2464352/proyecto_INICIO, 2464352/proyecto_FIN, 2464352/proyecto_PROCESO, 2464352/proyecto_FIN, 2464352/proyecto_PROCESO)	Terminado	Validado avances	Sin observaciones
TAB240402464451	1	(geot: [ave_municipio:4, localid:159, direccion:CAMINO TRAMO VILLA TAMULTE DE LAS SABANAS - RANCHERIA MARGEN DERECHO KILOMETRO 1 + 100 RANCHERIA LA CEIBA, 8254 ENTRE CARRETERA FEDERAL 180 VILLAS HERMOSAS Y LA CALLE DE LAS SABANAS A BUENA VISTA 1RA SECCI. km: -92.77842069, lat:18.14581130])	15-11-2024	15-12-2024	2,218,124.68	2,218,124.68	2,218,124.68	2,218,124.68	2,218,124.68	(tipo: [obra:Obra, numero_contrato:CO-00736-23AE2024, contrato:CONSORCIO PEDRO MARTIN, convocatoria:MUNICIPALIDAD DE TABASCO, importe_modificado:2,26256.92])	(meta:1, [unidad_medida:Metros Cuadrados, avance:2700.0])	(2464451/proyecto_INICIO, 2464451/proyecto_FIN, 2464451/proyecto_PROCESO, 2464451/proyecto_FIN, 2464451/proyecto_PROCESO)	Terminado	Validado avances	Sin observaciones
TAB240402464895	1	(geot: [ave_municipio:4, localid:159, direccion:CAMINO TRAMO VILLA TUCUAL MARGEN IZQUIERDO KILOMETRO 1 + 090 MADERO 2A SECCION MADERO 2A SECCION ENTRE CAMINO MEDILIN Y C. km: 92.85949947, lat:18.12602483])	01-11-2024	31-12-2024	6,583,742.33	6,583,742.33	6,583,742.33	6,583,742.33	6,583,742.33	(tipo: [obra:Obra, numero_contrato:CO-00736-23AE2024, contrato:CONSORCIO SUTOS DE TABASCO S.A. DE C.V., convocatoria:MUNICIPALIDAD DE TABASCO, importe_modificado:81,147,899.0])	(meta:1, [unidad_medida:Metros Cuadrados, avance:6172.2])	(2466865/proyecto_INICIO, 2466865/proyecto_FIN, 2466865/proyecto_PROCESO, 2466865/proyecto_FIN, 2466865/proyecto_PROCESO)	Terminado	Validado avances	Sin observaciones
TAB240402464835	1	(geot: [ave_municipio:4, localid:214, direccion:CAMINO OCULTAPOTLAN 8270 ENTRE CARRETERA FEDERAL 180 VILLAS HERMOSAS ENTRE CAMINO MEDILIN Y C. km: 92.85949947, lat:18.12602483])	15-11-2024	31-12-2024	5,114,137.99	5,114,137.99	5,114,137.99	5,114,137.99	5,114,137.99	(tipo: [obra:Obra, numero_contrato:CO-00740-18BE2024, contrato:CONSORCIO ATILA S.A. DE C.V., convocatoria:MUNICIPALIDAD DE TABASCO, importe_modificado:114,789.0])	(meta:1, [unidad_medida:Metros Cuadrados, avance:386.0])	(2468335/proyecto_INICIO, 2468335/proyecto_FIN, 2468335/proyecto_PROCESO, 2468335/proyecto_FIN, 2468335/proyecto_PROCESO)	Terminado	Validado avances	Sin observaciones

[Handwritten signature]

CENTRO
HONESTIDAD Y RESULTADOS
2024-2027

INFORME SOBRE EL EJERCICIO, DESTINO, Y RESULTADOS DE LOS RECURSOS FEDERALES TRANSFERIDOS

SISTEMA DE SEGUIMIENTO DE LOS RECURSOS FEDERALES TRANSFERIDOS
MODULO: DESTINO DEL GASTO
ENTIDAD: TABASCO
PERIODO: CIERRE DEFINITIVO 2024

DETALLE_PROYECTO

CICLO	TRIMESTRE	FOLIO	CATEGORIA	M1 - RAMO	M1 - PROGRAMA	M2 - CICLO DE RECURSO	M2 - RAMO	M2 - PROGRAMA	MONTOS GLOBAL APROBADO	MONTOS GLOBAL MODIFICADO	FUENTES FINANCIAMIENTOS	NOMBRE	ID ENTIDAD RESPONSABLE	ENTIDAD RESPONSABLE	ID MUNICIPIO RESPONSABLE	MUNICIPIO RESPONSABLE	ENTIDAD RESPONSABLE	TIPO PROGRAMA PROYECTO	CLASIFICACION	SUBCLASIFICACION	INSTITUCION EJECUTOR	NUMERO PROYECTO	POBLACION BENEFICIARIA	MUJERES	HOMBRES	BENEFICIARIOS	METAS
2024	5	TAB24042468504	Proyecto de Inversión	1004 - Apoyos FIS a Municipios Federales y de Entidad Democrática Federales y Municipios Federales	1004 - Apoyos FIS a Municipios Federales y de Entidad Democrática Federales y Municipios Federales	M2 - CICLO DE RECURSO	M2 - RAMO	M2 - PROGRAMA	6,143,788.11	6,147,051.48	(M1: fepdo_recurso2024, prog_mes4, tipo_recurso:FEDERALES (APORTACIONES, SUBSIDIOS Y CONVENIOS), prog_estado_munFAIS municipal, monto:5799006.75, modificado:6141931.43)	REHABILITACION DE PAVIMENTO DE CONCRETO ASFALTICO EN CALIENTE EN CENTRO, LOCALIDAD VILLA OCUILTZAPOTLAN	27	Tabasco	4	Centro	Centro	Tabasco	Proyecto de Inversión	Urbano, Sin Identificar	Municipio de Centro	348411	750	750	750	0 (meta1: [unidad_medida:Medios Cuadrados, meta_5552_D, meta_modifica du:5552_D])	
2024	5	TAB24042468505	Proyecto de Inversión	1004 - Apoyos FIS a Municipios Federales y de Entidad Democrática Federales y Municipios Federales	1004 - Apoyos FIS a Municipios Federales y de Entidad Democrática Federales y Municipios Federales	M2 - CICLO DE RECURSO	M2 - RAMO	M2 - PROGRAMA	5,789,506.75	5,734,076.65	(M1: fepdo_recurso2024, prog_mes4, tipo_recurso:FEDERALES (APORTACIONES, SUBSIDIOS Y CONVENIOS), prog_estado_munFAIS municipal, monto:5799006.75, modificado:5734076.65)	REHABILITACION DE PAVIMENTO DE CONCRETO ASFALTICO EN CALIENTE EN CENTRO, LOCALIDAD VILLA OCUILTZAPOTLAN	27	Tabasco	4	Centro	Centro	Tabasco	Proyecto de Inversión	Urbano, Sin Identificar	Municipio de Centro	348489	750	750	750	0 (meta1: [unidad_medida:Medios Cuadrados, meta_5552_D, meta_modifica du:5552_D])	
2024	5	TAB24042468541	Proyecto de Inversión	1004 - Apoyos FIS a Municipios Federales y de Entidad Democrática Federales y Municipios Federales	1004 - Apoyos FIS a Municipios Federales y de Entidad Democrática Federales y Municipios Federales	M2 - CICLO DE RECURSO	M2 - RAMO	M2 - PROGRAMA	7,402,516.00	7,462,516.39	(M1: fepdo_recurso2024, prog_mes4, tipo_recurso:FEDERALES (APORTACIONES, SUBSIDIOS Y CONVENIOS), prog_estado_munFAIS municipal, monto:7862316.39, modificado:7462516.39)	REHABILITACION DE PAVIMENTO DE CONCRETO ASFALTICO EN CALIENTE EN CENTRO, LOCALIDAD VILLA OCUILTZAPOTLAN	27	Tabasco	4	Centro	Centro	Tabasco	Proyecto de Inversión	Urbano, Sin Identificar	Municipio de Centro	348507	750	750	750	0 (meta1: [unidad_medida:Medios Cuadrados, meta_5552_D, meta_modifica du:5552_D])	
2024	5	TAB24042468814	Proyecto de Inversión	1004 - Apoyos FIS a Municipios Federales y de Entidad Democrática Federales y Municipios Federales	1004 - Apoyos FIS a Municipios Federales y de Entidad Democrática Federales y Municipios Federales	M2 - CICLO DE RECURSO	M2 - RAMO	M2 - PROGRAMA	2,701,655.58	2,701,655.58	(M1: fepdo_recurso2024, prog_mes4, tipo_recurso:FEDERALES (APORTACIONES, SUBSIDIOS Y CONVENIOS), prog_estado_munFAIS municipal, monto:2701655.58, modificado:2025240.75)	CONSTRUCCION DE PAVIMENTO DE CONCRETO HIDRAULICO EN CENTRO LOCALIDAD TAMILTE DE LAS SABANAS	27	Tabasco	4	Centro	Centro	Tabasco	Proyecto de Inversión	Urbano, Sin Identificar	Municipio de Centro	350217	3,242	3,280	3,242	0 (meta1: [unidad_medida:Medios Cuadrados, meta_5552_D, meta_modifica du:5552_D])	

[Handwritten signature]

CENTRO HONESTIDAD Y RESULTADOS 2024-2027

INFORME SOBRE EL EJERCICIO, DESTINO, Y RESULTADOS DE LOS RECURSOS FEDERALES TRANSFERIDOS

SISTEMA DE SEGUIMIENTO DE LOS RECURSOS FEDERALES TRANSFERIDOS
MODULO: DESTINO DEL GASTO
ENTIDAD: TABASCO
PERIODO: CIERRE DEFINITIVO 2024

Table with columns: FOLIO, TIPO_GOREFERENCIA, GOREFERENCIAS, FECHA_INICIO, FECHA_TERMINO, RECAUDADO, DEVENGADO, PAGADO, CONTRATOS, AVANCES FISICOS, FOTOS, ESTATUS, FLUJO, OBSERVACIONES_REVISI, OBSERVACIONES_CAPTU, OBSERVACIONES. Contains 3 rows of project data.

Handwritten signatures and initials in the right margin of the table.

CENTRO
HONESTIDAD Y RESULTADOS
2024-2027

INFORME SOBRE EL EJERCICIO, DESTINO, Y RESULTADOS DE LOS RECURSOS FEDERALES TRANSFERIDOS

SISTEMA DE SEGUIMIENTO DE LOS RECURSOS FEDERALES TRANSFERIDOS

MODULO: DESTINO DEL GASTO

ENTIDAD: TABASCO

PERIODO: CIERRE DEFINITIVO 2024

DETALLE_PROYECTO

CICLO	TRIMESTRE	FOLIO	CATEGORIA	M1 - CICLO DE RECURSO	M2 - RAMO	M2 - PROGRAMA	M2 - PRESUPUESTARIO	M2 - RAMO	M2 - PROGRAMA	M2 - PRESUPUESTARIO	MONTOS GLOBAL APROBADO	MONTOS GLOBAL MODIFICADO	FUENTES FINANCIAMIENTO	NOMBRE	ID ENTIDAD RESPONSABLE	ENTIDAD RESPONSABLE	ID MUNICIPIO RESPONSABLE	MUNICIPIO RESPONSABLE	MUNICIPIO RESPONSABLE	TPO_PROGRAMA_PROYECTO	CLASIFICACION	SUBCLASIFICACION	INSTITUCION_EJECUTOR	NUMERO_PROYECTO	POBLACION_BENEFICIARIA	MUJERES	HOMBRES	BENEFICIARIOS	METAS
2024	5	TAB24002468890	Proyección Inversión	33- Apoyos Federales para las Entidades Federativas y los Municipios	1004- Apoyos Federales para las Entidades Federativas y los Municipios	1004- Apoyos Federales para las Entidades Federativas y los Municipios	1,873,289.46	1,873,289.46	1,873,289.46	1,873,289.46	1,873,289.46	1,873,289.46	(11) (ciclo_recurso:2024, ramo:33, modalidad: 1004, tipo_recurso:FEDERALES (APORTACIONES, SUBSIDIOS Y CONVENIOS), modificado:1640212.39)	CONSTRUCCION DE PAVIMENTO EN LOCALIDAD EN CENTRO LOCALIDAD RANCHERIA TOCOAL ASSENTAMIENTO CALLE LA Y GRIEGA CALLEJON SIN NOMBRE municipal, monto:1073289.46, modificado:1640212.39)	27	Tabasco	4	Centro	Centro	Proyecto de Inversión Infraestructura Social	Urbano, Sin acción	Sin definir	Municipio de Centro	350398	1,466	1,411	0	(metas: (metas: 1 a Menos Cuadernos, meta:770.0, modificado:1640212.39)	
2024	5	TAB24002468893	Proyección Inversión	33- Apoyos Federales para las Entidades Federativas y los Municipios	1004- Apoyos Federales para las Entidades Federativas y los Municipios	1004- Apoyos Federales para las Entidades Federativas y los Municipios	1,984,531.77	1,984,531.77	1,984,531.77	1,984,531.77	1,984,531.77	1,978,312.14	(11) (ciclo_recurso:2024, ramo:33, modalidad: 1004, tipo_recurso:FEDERALES (APORTACIONES, SUBSIDIOS Y CONVENIOS), modificado:1979312.14)	CONSTRUCCION DE RISO FIRME EN VIVIENDA EN CENTRO, LOCALIDAD RANCHERIA AZTLÁN STA. SECCION, PALOMILLAL, municipal, monto:1984531.77, modificado:1979312.14)	27	Tabasco	4	Centro	Centro	Proyecto de Inversión Infraestructura Social	Urbano, Sin acción	Sin definir	Municipio de Centro	350407	87	76	0	(metas: (metas: 1 a Menos Cuadernos, meta:2250.0, modificado:2250.0)	
2024	5	TAB24002468913	Proyección Inversión	33- Apoyos Federales para las Entidades Federativas y los Municipios	1004- Apoyos Federales para las Entidades Federativas y los Municipios	1004- Apoyos Federales para las Entidades Federativas y los Municipios	827,583.71	827,583.70	827,513.70	827,513.70	827,513.70	820,038.30	(11) (ciclo_recurso:2024, ramo:33, modalidad: 1004, tipo_recurso:FEDERALES (APORTACIONES, SUBSIDIOS Y CONVENIOS), modificado:820038.30)	REHABILITACION DEL ALBERGADO PUBLICO EN LOCALIDAD RANCHERIA CORONEL TRACONS IRA, SECCION LA ISLA, ASSENTAMIENTO DIVERSOS PUNTOS - 43221 municipal, monto:827513.70, modificado:820038.30)	27	Tabasco	4	Cañal	Cañal	Proyecto de Inversión Infraestructura Social	Urbano, Sin acción	Sin definir	Municipio de Cañal	432251	107	114	0	(metas: (metas: 1 a Menos Cuadernos, meta:42.0, modificado:42.0)	
2024	5	TAB24002468965	Proyección Inversión	33- Apoyos Federales para las Entidades Federativas y los Municipios	1004- Apoyos Federales para las Entidades Federativas y los Municipios	1004- Apoyos Federales para las Entidades Federativas y los Municipios	2,073,583.71	2,073,583.71	2,073,583.71	2,073,583.71	2,073,583.71	2,052,611.70	(11) (ciclo_recurso:2024, ramo:33, modalidad: 1004, tipo_recurso:FEDERALES (APORTACIONES, SUBSIDIOS Y CONVENIOS), modificado:2052611.70)	Rehabilitación del albergado público en Centro, localidad Villahermosa, asentamiento parque Conrado en la Colonia Miguel Hidalgo municipal, monto:2073583.71, modificado:2052611.70)	27	Tabasco	4	Centro	Centro	Proyecto de Inversión Infraestructura Social	Urbano, Sin acción	Sin definir	Municipio de Centro	10457	161,038	178,122	0	(metas: (metas: 1 a Limitada, meta:82.0, modificado:82.0)	

[Handwritten signature]

CENTRO
HONESTIDAD Y RESULTADOS
2024-2027

INFORME SOBRE EL EJERCICIO, DESTINO, Y RESULTADOS DE LOS RECURSOS FEDERALES TRANSFERIDOS

SISTEMA DE SEGUIMIENTO DE LOS RECURSOS FEDERALES TRANSFERIDOS
MODULO: DESTINO DEL GASTO
ENTIDAD: TABASCO
PERIODO: CIERRE DEFINITIVO 2024

DETALLE_PROYECTO		AVANCE_FINANCIERO					ESTATUS		FLUJO	OBSERVACIONES					
FOLIO	TPO_GEOFERENCIA	REFERENCIAS	FECHA_INICIO	FECHA_TERMINO	RECAUDADO	COMPROMETIDO	DEVENGADO	EJERCIDO	PAGADO	CONTRATOS	AVANCES_FISICOS	FOTOS	ESTATUS	FLUJO	OBSERVACIONES
TAB2402046890	1	(geot: [cve_municipio:4, localid:110, direccion:CAMINO ACACHAPAN Y COLUMENA STA. ANTONIA, SECCION LA ISLA MARGEN DERECHO KILOMETRO 12 + 100 RANCHERIA AZTLAN STA. SECCION PALOMILLAL, 88257 AZTLAN STA. SECCION PALOMILLAL, 88257 TABASCO ENTRE Y LA OBRA SE LOCALIZ. km:32. 84893866, lat:18.12820324])	15-11-2024	31-12-2024	1,840,212.36	1,840,212.36	1,840,212.36	1,840,212.36	1,840,212.36	580 / numero_contrato:CO-K0735-191E7024, comision:GRUPO CALABAZA S.A DE CALABAZA, S.A DE C.V., convocante:MUNICIPALIDAD DE CENIZAS, modalidad:CONTRATO, importe_modificado:1 e48943.12)	(metri: [metri_medida:Metros Cuadrados, avance:76.0])	(carpet: [carpet_medida:Metros Cuadrados, avance:76.0])	Terminado	Validado avances	Sin observaciones
TAB2402046896	1	(geot: [cve_municipio:4, localid:256, direccion:CAMINO ACACHAPAN Y COLUMENA STA. ANTONIA, SECCION LA ISLA MARGEN DERECHO KILOMETRO 12 + 100 RANCHERIA AZTLAN STA. SECCION PALOMILLAL, 88257 AZTLAN STA. SECCION PALOMILLAL, 88257 TABASCO ENTRE Y LA OBRA SE LOCALIZ. km:32. 84893866, lat:18.12820324])	15-11-2024	15-12-2024	1,978,312.14	1,978,312.14	1,978,312.14	1,978,312.14	1,978,312.14	(cat: [tipo_obra:Obra, numero_contrato:CO-K0735-191E7024, comision:CONSTRU REHABILITACION Y CONSERVACION DE CARRETERAS DE RANCHERIA AZTLAN STA. SECCION PALOMILLAL, 88257 AZTLAN STA. SECCION PALOMILLAL, 88257 TABASCO ENTRE Y LA OBRA SE LOCALIZ. km:32. 84893866, lat:18.12820324])	(metri: [metri_medida:Metros Cuadrados, avance:226.03])	(carpet: [carpet_medida:Metros Cuadrados, avance:226.03])	Terminado	Validado avances	Sin observaciones
TAB24020464193	1	(geot: [cve_municipio:4, localid:110, direccion:CAMINO ACACHAPAN Y COLUMENA STA. ANTONIA, SECCION LA ISLA MARGEN DERECHO KILOMETRO 12 + 100 RANCHERIA AZTLAN STA. SECCION PALOMILLAL, 88257 AZTLAN STA. SECCION PALOMILLAL, 88257 TABASCO ENTRE Y LA OBRA SE LOCALIZ. km:32. 84893866, lat:18.12820324])	10-12-2024	20-12-2024	820,636.50	820,636.50	820,636.50	820,636.50	820,636.50	(cat: [tipo_obra:Obra, numero_contrato:CO-K073-24522024, comision:CONSTRUCCIONES Y OBRAS CIVILES Y ELECTRICAS SA DE CV, convocante:MUNICIPALIDAD DE CENIZAS, modalidad:CONTRATO, importe_modificado:8804965.52])	(metri: [metri_medida:Piezas, avance:42.0])	(carpet: [carpet_medida:Metros Cuadrados, avance:42.0])	Terminado	Validado avances	Sin observaciones
TAB24020467986	1	(geot: [cve_municipio:4, localid:110, direccion:CAMINO ACACHAPAN Y COLUMENA STA. ANTONIA, SECCION LA ISLA MARGEN DERECHO KILOMETRO 12 + 100 RANCHERIA AZTLAN STA. SECCION PALOMILLAL, 88257 AZTLAN STA. SECCION PALOMILLAL, 88257 TABASCO ENTRE Y LA OBRA SE LOCALIZ. km:32. 84893866, lat:18.12820324])	01-03-2024	29-06-2024	2,852,911.78	2,852,911.78	2,852,911.78	2,852,911.78	2,852,911.78	(cat: [tipo_obra:Obra, numero_contrato:CO-K06701SE2024, comision:CONSTRUCCIONES, S.A. DE C.V., convocante:MUNICIPALIDAD DE CENIZAS, modalidad:CONTRATO, importe_modificado:2804965.52])	(metri: [metri_medida:Luminarias, avance:82.0])	(carpet: [carpet_medida:Metros Cuadrados, avance:82.0])	Terminado	Validado avances	Sin observaciones

[Handwritten signatures and initials]

CENTRO HONESTIDAD Y RESULTADOS 2024-2027

INFORME SOBRE EL EJERCICIO, DESTINO, Y RESULTADOS DE LOS RECURSOS FEDERALES TRANSFERIDOS

SISTEMA DE SEGUIMIENTO DE LOS RECURSOS FEDERALES TRANSFERIDOS

MODULO: DESTINO DEL GASTO

ENTIDAD: TABASCO

PERIODO: CIERRE DEFINITIVO 2024

Table with columns: CICLO, TRIMESTRE, FOLIO, CATEGORIA, TIPO DE RECORSO, TIPO DE PROGRAMA, TIPO DE PRESUPUESTARIO, MONTO GLOBAL APROBADO, MONTO GLOBAL MODIFICADO, FUENTES FINANCIAMIENTO, NOMBRE, ENTIDAD RESPONSABLE, ID ENTIDAD RESPONSABLE, ENTIDAD RESPONSABLE, ID MUNICIPIO RESPONSABLE, MUNICIPIO RESPONSABLE, TIPO PROGRAMA PROYECTO, CLASIFICACION, SUBCLASIFICACION, INSTITUCION EJECUTOR, NUMERO PROYECTO, POBLACION BENEFICIADA, MUJERES, HOMBRES, BENEFICIARIOS, METAS.

Handwritten signature and initials on the right side of the table.

CENTRO
HONESTIDAD Y RESULTADOS
2024-2027

INFORME SOBRE EL EJERCICIO, DESTINO, Y RESULTADOS DE LOS RECURSOS FEDERALES TRANSFERIDOS

SISTEMA DE SEGUIMIENTO DE LOS RECURSOS FEDERALES TRANSFERIDOS
MODULO: DESTINO DEL GASTO
ENTIDAD: TABASCO
PERIODO: CIERRE DEFINITIVO 2024

DETALLE_PROYECTO			AVANCE_FINANCIERO					AVANCES - FISICOS		FOTOS	ESTATUS	FLUJO	OBSERVACIONES			
FOLIO	TIPO_GOREFERENCIA	GOREFERENCIAS	FECHA_INICIO	FECHA_TERMINO	RECADADO	COMPROMETIDO	DEVENGADO	EJERCIDO	PAGADO	CONTRATOS	(meta1_medidasLuminar a_avance:50.0)	CARPETA_FOTOS	ESTATUS	FLUJO	OBSERVACIONES_CAPTU	OBSERVACIONES_REVISI
TAB24020237966	1	(pref: [ove_municipio:4, localidad:214, direccion:15, lat:82.8444685, lon:18.1146203])	11-03-2024	30-06-2024	694,768.78	694,768.78	694,768.78	694,768.78	694,768.78	(contr: [tipo:Obras, numero_contrato:CO-K0478-017E2024, comitente:ECEM, S.A. DE C.V., municipio:CENTRO, mes:054981, importe_modificado:896412.77])			Terminado	Validado avances	Sin observaciones	Sin observaciones
TAB24020237967	1	(pref: [ove_municipio:4, localidad:128, direccion:CARRETERA JAHUA MATILLAS, km-92.72528349, lat:18.00333966])	11-03-2024	30-06-2024	955,108.41	955,108.41	955,108.41	955,108.41	955,108.41	(tipo:Obras, numero_contrato:CO-K0479-020E2024, comitente:CONSTRUCCIONES Y URBANIZACIONES VILE SA DE CV, municipio:CENTRO, mes:055812, importe_modificado:956412.973)	(meta1_medidasLuminar a_avance:77.0)	(2397967/proyecto_INICIO, 2397967/proyecto_FIN, 2397967/proyecto_FIN, 2397967/proyecto_INICIO)	Terminado	Validado avances	Sin observaciones	Sin observaciones
TAB24020237968	1	(pref: [ove_municipio:4, localidad:145, direccion:CAMINO BOCAHONRA, km-92.827214758, lat:17.81183019])	11-03-2024	30-09-2024	664,045.88	664,045.88	664,045.88	664,045.88	664,045.88	(contr: [tipo:Obras, numero_contrato:CO-K0480-020E2024, comitente:FAMZLAG O ARQUITECTURA CONSTRUCCIONES, S.A. DE C.V., municipio:CENTRO, mes:056718, importe_modificado:896412.973])	(meta1_medidasLuminar a_avance:55.0)	(2397968/proyecto_PROCE, 2397968/proyecto_INICIO, 2397968/proyecto_FIN, 2397968/proyecto_PROCE, 2397968/proyecto_INICIO)	Terminado	Validado avances	Sin observaciones	Sin observaciones
TAB24020237969	1	(pref: [ove_municipio:4, localidad:107, direccion:CAMINO PRINCIPAL, km-92.86431085, lat:17.7656628])	11-03-2024	30-09-2024	785,015.84	785,015.84	785,015.84	785,015.84	785,015.84	(contr: [tipo:Obras, numero_contrato:CO-K0481-021E2024, comitente:AMZLAG O ARQUITECTURA CONSTRUCCIONES, S.A. DE C.V., municipio:CENTRO, mes:055300, importe_modificado:785015.84])	(meta1_medidasLuminar a_avance:70.0)	(2397969/proyecto_INICIO, 2397969/proyecto_FIN, 2397969/proyecto_PROCE, 2397969/proyecto_INICIO, 2397969/proyecto_FIN)	Terminado	Validado avances	Sin observaciones	Sin observaciones

CENTRO
HONESTIDAD Y RESULTADOS
2024-2027

INFORME SOBRE EL EJERCICIO, DESTINO, Y RESULTADOS DE LOS RECURSOS FEDERALES TRANSFERIDOS

SISTEMA DE SEGUIMIENTO DE LOS RECURSOS FEDERALES TRANSFERIDOS
MODULO: DESTINO DEL GASTO
ENTIDAD: TABASCO
PERIODO: CIERRE DEFINITIVO 2024

DETALLE_PROYECTO		AVANCE_FINANCIERO						AVANCES_FISICOS		FOTOS	ESTATUS	FLUJO	OBSERVACIONES		
FOLIO	TPO_GOREFERENCIA	GOREFERENCIAS	FECHA_INICIO	FECHA_TERMINO	RECAUDADO	COMPROMETIDO	DEVENGADO	EJERCIDO	PAGADO	CONTRATOS	AVANCES_FISICOS	FOTOS	ESTATUS	FLUJO	OBSERVACIONES
TAB240202397970	1	{geot: {cve_municipio: 4, localidad: 7, direccion: CAMINO PRINCIPAL, loc: 92442884, lat: 17.954511}, {cve_municipio: 4, localidad: 7, direccion: CAMINO PRINCIPAL, loc: 92442884, lat: 17.954511}}	11-03-2024	30-06-2024	778,000.42	778,000.42	778,000.42	778,000.42	778,000.42	CONTRATOS numero_contrato: CO-K0484-025E/2024, comisionista: COMISIONES Y URBANIZACIONES VILE SA DE CV, comprobante: MUNICIPIO DE CENTRO, monto: 155041.61, importe_modificado: 759041.61}	{meses: {cve_municipio: 4, localidad: 7, direccion: CAMINO PRINCIPAL, loc: 92442884, lat: 17.954511}, {cve_municipio: 4, localidad: 7, direccion: CAMINO PRINCIPAL, loc: 92442884, lat: 17.954511}}	CARPETA_FOTOS	Terminado	Vuelto avances	Sin observaciones
TAB240202397971	1	{geot: {cve_municipio: 4, localidad: 7, direccion: CAMINO PRINCIPAL, loc: 92442884, lat: 17.954511}}	11-03-2024	30-06-2024	724,888.28	724,888.28	724,888.28	724,888.28	724,888.28	{tipo_obr: Obra, numero_contrato: CO-K0484-025E/2024, comisionista: CONSTRUCCIONES URBANIZACIONES VILE SA DE CV, comprobante: MUNICIPIO DE CENTRO, monto: 155041.61, importe_modificado: 155041.61}	{meses: {cve_municipio: 4, localidad: 7, direccion: CAMINO PRINCIPAL, loc: 92442884, lat: 17.954511}, {cve_municipio: 4, localidad: 7, direccion: CAMINO PRINCIPAL, loc: 92442884, lat: 17.954511}}		Terminado	Vuelto avances	Sin observaciones
TAB240202397972	1	{geot: {cve_municipio: 4, localidad: 7, direccion: CAMINO PRINCIPAL, loc: 92442884, lat: 17.954511}}	11-03-2024	30-06-2024	1,280,279.08	1,280,279.08	1,280,279.08	1,280,279.08	1,280,279.08	{tipo_obr: Obra, numero_contrato: CO-K0484-025E/2024, comisionista: CONSTRUCCIONES URBANIZACIONES VILE SA DE CV, comprobante: MUNICIPIO DE CENTRO, monto: 155041.61, importe_modificado: 31642.35}	{meses: {cve_municipio: 4, localidad: 7, direccion: CAMINO PRINCIPAL, loc: 92442884, lat: 17.954511}, {cve_municipio: 4, localidad: 7, direccion: CAMINO PRINCIPAL, loc: 92442884, lat: 17.954511}}		Terminado	Vuelto avances	Sin observaciones
TAB240202397973	1	{geot: {cve_municipio: 4, localidad: 7, direccion: CAMINO PRINCIPAL, loc: 92442884, lat: 17.954511}}	11-03-2024	30-06-2024	1,280,279.08	1,280,279.08	1,280,279.08	1,280,279.08	1,280,279.08	{tipo_obr: Obra, numero_contrato: CO-K0484-025E/2024, comisionista: CONSTRUCCIONES URBANIZACIONES VILE SA DE CV, comprobante: MUNICIPIO DE CENTRO, monto: 155041.61, importe_modificado: 31642.35}	{meses: {cve_municipio: 4, localidad: 7, direccion: CAMINO PRINCIPAL, loc: 92442884, lat: 17.954511}, {cve_municipio: 4, localidad: 7, direccion: CAMINO PRINCIPAL, loc: 92442884, lat: 17.954511}}		Terminado	Vuelto avances	Sin observaciones

[Handwritten signature]

CENTRO HONESTIDAD Y RESULTADOS 2024-2027

INFORME SOBRE EL EJERCICIO, DESTINO, Y RESULTADOS DE LOS RECURSOS FEDERALES TRANSFERIDOS

SISTEMA DE SEGUIMIENTO DE LOS RECURSOS FEDERALES TRANSFERIDOS

MODULO: DESTINO DEL GASTO

ENTIDAD: TABASCO

PERIODO: CIERRE DEFINITIVO 2024

DETALLE_PROYECTO

Table with columns: CICLO, TRIMESTRE, FOLIO, CATEGORIA, M1_CICLO DE RECURSO, M1_RAMO, M2_CICLO DE RECURSO, M2_RAMO, M2_PROGRAMA PRESUPUESTARIO, MONTO_GLOBAL_APROBADO, MONTO_GLOBAL_MODIFICADO, FUENTES_FINANCIAMIENTO, NOMBRE, ENTIDAD_RESPONSABLE, ID_ENTIDAD_RESPONSABLE, ENTIDAD_RESPONSABLE, ID_MUNICIPIO_RESPONSABLE, MUNICIPIO_RESPONSABLE, TIPO_PROGRAMA_PROYECTO, CLASIFICACION, INSTITUCION_EJECUTOR, NUMERO_PROYECTO, POBLACION_BENEFICIARIA, MUJERES, HOMBRRES, BENEFICIARIOS, METAS

Handwritten signature and initials.

CENTRO
HONESTIDAD Y RESULTADOS
2024-2027

INFORME SOBRE EL EJERCICIO, DESTINO, Y RESULTADOS DE LOS RECURSOS FEDERALES TRANSFERIDOS

SISTEMA DE SEGUIMIENTO DE LOS RECURSOS FEDERALES TRANSFERIDOS

MODULO: DESTINO DEL GASTO

ENTIDAD: TABASCO

PERIODO: CIERRE DEFINITIVO 2024

DETALLE_PROYECTO		AVANCE_FINANCIERO						FOTOS		ESTATUS	FLUJO	OBSERVACIONES			
FOLIO	TIPO_GEOREFERENCIA	GEOREFERENCIAS	FECHA_INICIO	FECHA_TERMINO	RECAUDADO	COMPROMETIDO	DEVENGADO	EJERCIDO	PAGADO	CONTRATOS	AVANCES_FISICOS	CARPETA_FOTOS	ESTATUS	FLUJO	OBSERVACIONES
TAB240202397974	1	[geo1: cov_municipio_4, localidad1: direccion ADOLEFOS DE TABASCO, km: 92.63876648, km: 17.99777048]	11-03-2024	30-07-2024	3,846,614.07	3,846,614.07	3,846,614.07	3,846,614.07	3,846,614.07	[tipo: obra_Obra, numero_contrato: CO-0497-015E2024, nombre: OBRAS DE RECONSTRUCCION DE LA CALLE DE LOS BOSQUES DE SALOYA, convocante: MUNICIPIO DE CENTRO, monto: 3769822.53, importe_modificado: 3769822.53]	[meta1: (unidad_medida:Luminaria, a_avance:208.0)]	(2397976/proyecto_INICIO, 2397976/proyecto_PROCE, 2397976/proyecto_FIN, 2397976/proyecto_FIN)	Terminado	Validado avances	Sin observaciones
TAB240202397975	1	[geo1: cov_municipio_4, localidad1: direccion CARRETERA BOSQUES DE SALOYA, km: 92.9815502, km: 18.00098977]	01-04-2024	30-07-2024	1,653,863.67	1,653,863.67	1,653,863.67	1,653,863.67	1,653,863.67	[tipo: obra_Obra, numero_contrato: CO-0497-015E2024, nombre: OBRAS DE RECONSTRUCCION DE LA CALLE DE LOS BOSQUES DE SALOYA, convocante: MUNICIPIO DE CENTRO, monto: 159224.74, importe_modificado: 159224.74]	[meta1: (unidad_medida:Luminaria, a_avance:25.0)]	(2397975/proyecto_INICIO, 2397975/proyecto_PROCE, 2397975/proyecto_FIN, 2397975/proyecto_FIN)	Terminado	Validado avances	Sin observaciones
TAB240202397976	1	[geo1: cov_municipio_4, localidad1: direccion CALLE FRANCISCA MARTINES DE CANNIEA, km: 92.70268041, km: 18.161696217]	11-03-2024	30-07-2024	2,626,773.05	2,626,773.05	2,626,773.05	2,626,773.05	2,626,773.05	[tipo: obra_Obra, numero_contrato: CO-0498-016E2024, nombre: OBRAS DE RECONSTRUCCION DE LA CALLE DE LOS BOSQUES DE SALOYA, convocante: MUNICIPIO DE CENTRO, monto: 2071291.86, importe_modificado: 2071291.86]	[meta1: (unidad_medida:Luminaria, a_avance:3707.0)]	(2397976/proyecto_INICIO, 2397976/proyecto_PROCE, 2397976/proyecto_FIN, 2397976/proyecto_FIN)	Terminado	Validado avances	Sin observaciones
TAB240202397977	1	[geo1: cov_municipio_4, localidad1: direccion AV. MARTINES DE CANNIEA, km: 92.60861553, km: 18.023932565]	01-05-2024	15-06-2024	2,248,253.32	2,248,253.32	2,248,253.32	2,248,253.32	2,248,253.32	[tipo: obra_Obra, numero_contrato: CO-0510-04E2024, nombre: OBRAS DE RECONSTRUCCION DE LA CALLE DE LOS BOSQUES DE SALOYA, convocante: MUNICIPIO DE CENTRO, monto: 248276.41, importe_modificado: 248276.41]	[meta1: (unidad_medida:Luminaria, a_avance:36.0)]	(2397977/proyecto_INICIO, 2397977/proyecto_PROCE, 2397977/proyecto_FIN, 2397977/proyecto_FIN)	Terminado	Validado avances	Sin observaciones

[Handwritten signature]



INFORME SOBRE EL EJERCICIO, DESTINO, Y RESULTADOS DE LOS RECURSOS FEDERALES TRANSFERIDOS

SISTEMA DE SEGUIMIENTO DE LOS RECURSOS FEDERALES TRANSFERIDOS
 MODULO: DESTINO DEL GASTO
 ENTIDAD: TABASCO
 PERIODO: CIERRE DEFINITIVO 2024

DETALLE_PROYECTO

CICLO	TRIMESTRE	FOLIO	CATEGORIA	RT1 - CICLO DE RECURSO	RT1 - RAMO	RT2 - CICLO DE RECURSO	RT2 - RAMO	M2 - PROGRAMA PRESUPUESTARIO	M2 - PROGRAMA PRESUPUESTARIO	MONTADO GLOBAL APROBADO	MONTADO GLOBAL MODIFICADO	FUENTES FINANCIAMIENTO	NOMBRE	ID_ENTIDAD_RESPONSABLE	ENTIDAD_RESPONSABLE	ID_MUNICIPIO_RESPONSABLE	MUNICIPIO_RESPONSABLE	TIPO_PROGRAMA_PROYECTO	CLASIFICACION	SUBCLASIFICACION	INSTITUCION_EJECUTOR	NUMERO_PROYECTO	POBLACION_BENEFICIARIA	MUJERES	HOMBRES	BENEFICIARIOS	METAS
2024	5	TAB2402023978	Proyecto de Inversión	33- Apoyos Federales para la Entidad (Fondo de Apoyos Federales para la Entidad)	1005- Apoyos Federales para la Entidad	33- Apoyos Federales para la Entidad (Fondo de Apoyos Federales para la Entidad)	1005- Apoyos Federales para la Entidad	M2 - PROGRAMA PRESUPUESTARIO	M2 - PROGRAMA PRESUPUESTARIO	275,039.22	275,190.01	(RT1: (cabo_recurso:2024, monto:275190.01)) (RT2: (cabo_recurso:2024, monto:275190.01))	Rehabilitación del alumbrado público en la Av. Esperanza Iles en el municipio de Guaymas, de municipio de Centro	27	Tabasco	4	Centro	Centro	Proyecto de Inversión Social	Urbana Sin Identificar	Municipio de Centro	10521	6	101,038	175,122	0	(meta1: (unidad_medida:Luminaria, meta:5.0, modificador:de:5.0))
2024	5	TAB2402023978	Proyecto de Inversión	33- Apoyos Federales para la Entidad (Fondo de Apoyos Federales para la Entidad)	1005- Apoyos Federales para la Entidad	33- Apoyos Federales para la Entidad (Fondo de Apoyos Federales para la Entidad)	1005- Apoyos Federales para la Entidad	M2 - PROGRAMA PRESUPUESTARIO	M2 - PROGRAMA PRESUPUESTARIO	10,281,845.30	11,882,466.99	(RT1: (cabo_recurso:2024, monto:11882466.99)) (RT2: (cabo_recurso:2024, monto:11882466.99))	Rehabilitación del alumbrado público en la Colonia Miguel Alemán y La Esperanza en el municipio de Calmará (hacia entrada al rancho) en el municipio de Centro	27	Tabasco	4	Centro	Centro	Proyecto de Inversión Social	Urbana Sin Identificar	Municipio de Centro	10521	5	161,938	175,122	0	(meta1: (unidad_medida:Luminaria, meta:200.0, modificador:de:200.0))
2024	5	TAB2402023978	Proyecto de Inversión	33- Apoyos Federales para la Entidad (Fondo de Apoyos Federales para la Entidad)	1005- Apoyos Federales para la Entidad	33- Apoyos Federales para la Entidad (Fondo de Apoyos Federales para la Entidad)	1005- Apoyos Federales para la Entidad	M2 - PROGRAMA PRESUPUESTARIO	M2 - PROGRAMA PRESUPUESTARIO	426,633.70	422,016.32	(RT1: (cabo_recurso:2024, monto:422016.32)) (RT2: (cabo_recurso:2024, monto:422016.32))	Rehabilitación del alumbrado público en la Av. Esperanza Iles en la ciudad de Villahermosa, del municipio de Centro	27	Tabasco	4	Centro	Centro	Proyecto de Inversión Social	Urbana Sin Identificar	Municipio de Centro	10522	6	161,938	175,122	0	(meta1: (unidad_medida:Luminaria, meta:5.0, modificador:de:5.0))
2024	5	TAB2402023978	Proyecto de Inversión	33- Apoyos Federales para la Entidad (Fondo de Apoyos Federales para la Entidad)	1005- Apoyos Federales para la Entidad	33- Apoyos Federales para la Entidad (Fondo de Apoyos Federales para la Entidad)	1005- Apoyos Federales para la Entidad	M2 - PROGRAMA PRESUPUESTARIO	M2 - PROGRAMA PRESUPUESTARIO	1,802,547.39	1,798,004.38	(RT1: (cabo_recurso:2024, monto:1798004.38)) (RT2: (cabo_recurso:2024, monto:1798004.38))	Rehabilitación del alumbrado público en la Av. Esperanza Iles en el municipio de Guaymas, de municipio de Centro	27	Tabasco	4	Centro	Centro	Proyecto de Inversión Social	Urbana Sin Identificar	Municipio de Centro	10523	6	161,938	175,122	0	(meta1: (unidad_medida:Luminaria, meta:147.0, modificador:de:147.0))

CENTRO
HONESTIDAD Y RESULTADOS
2024-2027

INFORME SOBRE EL EJERCICIO, DESTINO, Y RESULTADOS DE LOS RECURSOS FEDERALES TRANSFERIDOS

SISTEMA DE SEGUIMIENTO DE LOS RECURSOS FEDERALES TRANSFERIDOS
MODULO: DESTINO DEL GASTO
ENTIDAD: TABASCO
PERIODO: CIERRE DEFINITIVO 2024

DETALLE_PROYECTO		AVANCE_FINANCIERO					ESTATUS		FOTOS		AVANCES_FISICOS		FLUJO		OBSERVACIONES	
FOLIO	TPO_GOREFERENCIA	GOREFERENCIAS	FECHA_INICIO	FECHA_TERMINO	RECAUDADO	COMPROMETIDO	DEVENGADO	EJERCIDO	PAGADO	CONTRATOS	AVANCES_FISICOS	FOTOS	ESTATUS	FLUJO	OBSERVACIONES	OBSERVACIONES
TAB240202397678	1	[geot:fove_municipio-4, localidat:1, direccion:AV. FRANCISCO DE MIRANDA, TABASCO, 860-82-94401588, m:17-99885673]	01-05-2024	15-05-2024	275,190.01	275,190.01	275,190.01	275,190.01	275,190.01	[geot:fove_municipio-4, localidat:1, direccion:AV. FRANCISCO DE MIRANDA, TABASCO, 860-82-94401588, m:17-99885673]	(metas: [unidad_medida:Luminaria, avance:5.0])	CARPETA_FOTOS	Terminado	Validado avances	Sin observaciones	Sin observaciones
TAB240202397679	1	[geot:fove_municipio-4, localidat:1, direccion:tramo desde periferico Carlos Pallicar Camino 020539, municipio: San Marcos, m:17-99878711]	01-05-2024	29-07-2024	11,852,466.96	11,852,466.96	11,852,466.96	11,852,466.96	11,852,466.96	[geot:fove_municipio-4, localidat:1, direccion:tramo desde periferico Carlos Pallicar Camino 020539, municipio: San Marcos, m:17-99878711]	(metas: [unidad_medida:Luminaria, avance:200.0])		Terminado	Validado avances	Sin observaciones	Sin observaciones
TAB240202397680	1	[geot:fove_municipio-4, localidat:1, direccion:AV. FRANCISCO DE MIRANDA, TABASCO, 860-82-94401588, m:17-99885673]	01-05-2024	29-07-2024	422,056.32	422,056.32	422,056.32	422,056.32	422,056.32	[geot:fove_municipio-4, localidat:1, direccion:AV. FRANCISCO DE MIRANDA, TABASCO, 860-82-94401588, m:17-99885673]	(metas: [unidad_medida:Luminaria, avance:6.0])		Terminado	Validado avances	Sin observaciones	Sin observaciones
TAB240202397681	1	[geot:fove_municipio-4, localidat:1, direccion:AV. FRANCISCO DE MIRANDA, TABASCO, 860-82-94401588, m:17-99885673]	01-05-2024	29-06-2024	1,796,034.38	1,796,034.38	1,796,034.38	1,796,034.38	1,796,034.38	[geot:fove_municipio-4, localidat:1, direccion:AV. FRANCISCO DE MIRANDA, TABASCO, 860-82-94401588, m:17-99885673]	(metas: [unidad_medida:Luminaria, avance:47.0])		Terminado	Validado avances	Sin observaciones	Sin observaciones

[Handwritten signatures and initials]

CENTRO HONESTIDAD Y RESULTADOS 2024-2027

INFORME SOBRE EL EJERCICIO, DESTINO, Y RESULTADOS DE LOS RECURSOS FEDERALES TRANSFERIDOS

SISTEMA DE SEGUIMIENTO DE LOS RECURSOS FEDERALES TRANSFERIDOS

MÓDULO: DESTINO DEL GASTO

ENTIDAD: TABASCO

PERIODO: CIERRE DEFINITIVO 2024

DETALLE_PROYECTO

Table with columns: CICLO, TRIMESTRE, FOLIO, CATEGORIA, M1_CICLO DE RECURSO, M1_RAMO, M2_CICLO DE RECURSO, M2_RAMO, M2_PROGRAMA, M2_PRESUPUESTARIO, MONTO_GLOBAL_APROBADO, MONTO_GLOBAL_MODIFICADO, FUENTES_FINANCIAMIENTO, NOMBRE, ID_ENTIDAD_RESPONSABLE, ENTIDAD_RESPONSABLE, ID_MUNICIPIO_RESPONSABLE, MUNICIPIO_RESPONSABLE, TPO_PROGRAMA_PROYECTO, CLASIFICACION, SUBCLASIFICACION, INSTITUCION_EJECUTOR, NUMERO_PROYECTO, POBLACION_BENEFICIARIA, MUJERES, HOMERES, BENEFICIARIOS, METAS.

Handwritten signatures and initials on the right side of the page.

CENTRO
HONESTIDAD Y RESULTADOS
2024-2027

INFORME SOBRE EL EJERCICIO, DESTINO, Y RESULTADOS DE LOS RECURSOS FEDERALES TRANSFERIDOS

SISTEMA DE SEGUIMIENTO DE LOS RECURSOS FEDERALES TRANSFERIDOS
MODULO: DESTINO DEL GASTO
ENTIDAD: TABASCO
PERIODO: CIERRE DEFINITIVO 2024

DETALLE_PROYECTO		AVANCE_FINANCIERO							AVANCES_FISICOS	FOTOS	ESTATUS	FLUJO	OBSERVACIONES		
FOLIO	TPO_GOREFERENCIA	GOREFERENCIAS	FECHA_INICIO	FECHA_TERMINO	RECAUDADO	COMPROMETIDO	DEVENGADO	EJERCIDO	PAGADO	CONTRATOS	AVANCES_FISICOS	FOTOS	ESTATUS	FLUJO	OBSERVACIONES
TAB240202397882	1	{geot: {cve_municipio:4, localidad:87, direccion:CALLE DE LOS GONZALEZ, GEOGRAFOS, tel:92.99663, tel17.97851}}	01-05-2024	30-09-2024	5,761,784.02	5,761,784.02	5,761,784.02	5,761,784.02	5,761,784.02	Sin contratos nuevos en el trimestre	{meta1: {unidad_medida:Metros Cuadrados, avance:20000.0}}	(2397982/proyecto_INICIO, 2397982/proyecto_PROCE SO, 2397982/proyecto_FIN, 2397982/proyecto_PROCE SO, 2397982/proyecto_FIN, 2397982/proyecto_INICIO)	Terminado	Validado avances	Sin observaciones
TAB240202397883	1	{geot: {cve_municipio:4, localidad:87, direccion:BLVD. IGNACIO ALIENDE ESQUINA CDA IGNACIO COMONFORT, tel:92.95194, tel17.97094}}	01-05-2024	30-09-2024	5,118,782.47	5,118,782.47	5,118,782.47	5,118,782.47	5,118,782.47	Sin contratos nuevos en el trimestre	{meta1: {unidad_medida:Metros Cuadrados, avance:12000.0}}	(2397983/proyecto_PROCE SO, 2397983/proyecto_INICIO, 2397983/proyecto_PROCE SO, 2397983/proyecto_FIN, 2397983/proyecto_INICIO, 2397983/proyecto_PROCE SO, 2397983/proyecto_FIN, 2397983/proyecto_INICIO, 2397983/proyecto_PROCE SO)	Terminado	Validado avances	Sin observaciones
TAB240202397884	1	{geot: {cve_municipio:4, localidad:87, direccion:BLVD. IGNACIO ALIENDE ESQUINA CDA IGNACIO COMONFORT, tel:92.95194, tel17.97094}}	01-05-2024	30-09-2024	4,128,072.53	4,128,072.53	4,128,072.53	4,128,072.53	4,128,072.53	Sin contratos nuevos en el trimestre	{meta1: {unidad_medida:Metros Cuadrados, avance:12000.0}}	(2397984/proyecto_FIN, 2397984/proyecto_INICIO, 2397984/proyecto_PROCE SO, 2397984/proyecto_FIN, 2397984/proyecto_INICIO)	Terminado	Validado avances	Sin observaciones
TAB240202397885	1	{geot: {cve_municipio:4, localidad:87, direccion:BLVD. IGNACIO ALIENDE ESQUINA CDA IGNACIO COMONFORT, tel:92.95194, tel17.97094}}	01-05-2024	30-09-2024	1,816,276.01	1,816,276.01	1,816,276.01	1,816,276.01	1,816,276.01	{cve: {cve_municipio:4, nombre: 'Luzmila', numero_documento: '10549-081E/2024-RSP/11', nombre: 'ALFREDO VILLASENOR MEGRETE, convocante MUNICIPIO DE TABASCO, calle: 'Blvd. Ignacio Comonfort', numero: '1523092 54', importe_modificado: '1 629992.54'}}}	{meta1: {unidad_medida:Metros Cuadrados, avance:5400.0}}	(2397985/proyecto_INICIO, 2397985/proyecto_PROCE SO, 2397985/proyecto_INICIO, 2397985/proyecto_PROCE SO, 2397985/proyecto_FIN, 2397985/proyecto_INICIO, 2397985/proyecto_PROCE SO)	Terminado	Validado avances	Sin observaciones

[Handwritten signature]

CENTRO
HONESTIDAD Y RESULTADOS
2024-2027

INFORME SOBRE EL EJERCICIO, DESTINO, Y RESULTADOS DE LOS RECURSOS FEDERALES TRANSFERIDOS

SISTEMA DE SEGUIMIENTO DE LOS RECURSOS FEDERALES TRANSFERIDOS

MODULO: DESTINO DEL GASTO

ENTIDAD: TABASCO

PERIODO: CIERRE DEFINITIVO 2024

DETALLE_PROYECTO

CICLO	TRIMESTRE	FOLIO	CATEGORIA	M1 - RAMO	M1 - CICLO DE RECURSO	M2 - RAMO	M2 - CICLO DE RECURSO	MONTA_GLOBAL_APROBADO	MONTA_GLOBAL_MODIFICADO	FUENTES_FINANCIAMIENTO	NOMBRE	ID_ENTIDAD_RESPONSABLE	ENTIDAD_RESPONSABLE	ID_MUNICIPIO_RESPONSABLE	MUNICIPIO_RESPONSABLE	TIPO_PROGRAMA_PROYECTO	CLASIFICACION	SUBCLASIFICACION	ENTIDAD_EJECUTOR	NUMERO_PROYECTO	POBLACION_BENEFICIARIA	MUJERES	HOMBRES	BENEFICIARIOS	METAS
2024	5	TAB24020237986	Proyección de Inversión	33- Apoyos Federales para el Fortalecimiento de las Entidades Federativas y Municipales	005- Apoyos Federales para el Fortalecimiento de las Entidades Federativas y Municipales	33- Apoyos Federales para el Fortalecimiento de las Entidades Federativas y Municipales	005- Apoyos Federales para el Fortalecimiento de las Entidades Federativas y Municipales	2,086,126.37	2,594,705.67	(F1: (Ciclo_recurso:2024, ramo:33, modalidad: 1, tipo_recurso:FEDERALES (APORTACIONES, SUBSIDIOS Y CONVENIOS), monto:2594705.67) modificado:2594705.67)	Mantenimiento de canal pluvial Fracc. Centinero Frac. Leguinas II, Cd. de Villahermosa, municipio de Centro, Tabasco. (Incluye: limpieza)	27	Tabasco	4	Centro	Proyecto de Inversión Infraestructura Social	Urbanización	Sin identificar	Municipio de Centro	K0550	6	161,938	178,122	0	(meta:1 a Menos Cuadrados, meta_modificada: 7650.0)
2024	5	TAB24020237987	Proyección de Inversión	33- Apoyos Federales para el Fortalecimiento de las Entidades Federativas y Municipales	005- Apoyos Federales para el Fortalecimiento de las Entidades Federativas y Municipales	33- Apoyos Federales para el Fortalecimiento de las Entidades Federativas y Municipales	005- Apoyos Federales para el Fortalecimiento de las Entidades Federativas y Municipales	1,480,197.11	355,714.73	(F1: (Ciclo_recurso:2024, ramo:33, modalidad: 1, tipo_recurso:FEDERALES (APORTACIONES, SUBSIDIOS Y CONVENIOS), monto:1480197.11, modificado:355714.73)	Mantenimiento de canal pluvial Fracc. Centinero Frac. Leguinas II, Cd. de Villahermosa, municipio de Centro, Tabasco. (Incluye: limpieza)	27	Tabasco	4	Centro	Proyecto de Inversión Infraestructura Social	Urbanización	Sin identificar	Municipio de Centro	K0551	5	161,938	178,122	0	(meta:1 a Menos Cuadrados, meta_modificada: 1955.2)
2024	5	TAB24020237988	Proyección de Inversión	33- Apoyos Federales para el Fortalecimiento de las Entidades Federativas y Municipales	005- Apoyos Federales para el Fortalecimiento de las Entidades Federativas y Municipales	33- Apoyos Federales para el Fortalecimiento de las Entidades Federativas y Municipales	005- Apoyos Federales para el Fortalecimiento de las Entidades Federativas y Municipales	2,281,918.91	2,272,523.82	(F1: (Ciclo_recurso:2024, ramo:33, modalidad: 1, tipo_recurso:FEDERALES (APORTACIONES, SUBSIDIOS Y CONVENIOS), monto:2281918.91, modificado:2272523.82)	Mantenimiento de canal Villa Las Flores-Miós-Hénes-Francisco Villa, Fracc. Centinero Frac. Leguinas II, Cd. de Villahermosa, municipio de Centro, Tabasco. (Incluye: limpieza)	27	Tabasco	4	Centro	Proyecto de Inversión Infraestructura Social	Urbanización	Sin identificar	Municipio de Centro	K0552	5	161,938	178,122	0	(meta:1 a Menos Cuadrados, meta_modificada: 6750.0)
2024	5	TAB24020237989	Proyección de Inversión	33- Apoyos Federales para el Fortalecimiento de las Entidades Federativas y Municipales	005- Apoyos Federales para el Fortalecimiento de las Entidades Federativas y Municipales	33- Apoyos Federales para el Fortalecimiento de las Entidades Federativas y Municipales	005- Apoyos Federales para el Fortalecimiento de las Entidades Federativas y Municipales	7,839,406.76	7,802,066.63	(F1: (Ciclo_recurso:2024, ramo:33, modalidad: 1, tipo_recurso:FEDERALES (APORTACIONES, SUBSIDIOS Y CONVENIOS), monto:7839406.76, modificado:7802066.63)	Mantenimiento de canal Arroyo Las Flores-Miós-Hénes-Francisco Villa, Fracc. Centinero Frac. Leguinas II, Cd. de Villahermosa, municipio de Centro, Tabasco. (Incluye: limpieza)	27	Tabasco	4	Centro	Proyecto de Inversión Infraestructura Social	Urbanización	Sin identificar	Municipio de Centro	K0553	5	161,938	178,122	0	(meta:1 a Menos Cuadrados, meta_modificada: 22500.0)
2024	5	TAB24020237990	Proyección de Inversión	33- Apoyos Federales para el Fortalecimiento de las Entidades Federativas y Municipales	005- Apoyos Federales para el Fortalecimiento de las Entidades Federativas y Municipales	33- Apoyos Federales para el Fortalecimiento de las Entidades Federativas y Municipales	005- Apoyos Federales para el Fortalecimiento de las Entidades Federativas y Municipales	5,500,000.00	5,486,676.06	(F1: (Ciclo_recurso:2024, ramo:33, modalidad: 1, tipo_recurso:FEDERALES (APORTACIONES, SUBSIDIOS Y CONVENIOS), monto:5500000.0, modificado:5486676.06)	Mantenimiento asfáltico y/o reparación en trazo asfáltico en Fracc. Centinero Frac. Leguinas II, Cd. de Villahermosa, Miguel Hidalgo de Villahermosa, Tabasco	27	Tabasco	4	Centro	Proyecto de Inversión Infraestructura Social	Urbanización	Sin identificar	Municipio de Centro	K0554	5	161,938	178,122	0	(meta:1 a Menos Cuadrados, meta_modificada: 6311.2)

[Handwritten signature]

CENTRO
HONESTIDAD Y RESULTADOS
2024-2027

INFORME SOBRE EL EJERCICIO, DESTINO, Y RESULTADOS DE LOS RECURSOS FEDERALES TRANSFERIDOS

SISTEMA DE SEGUIMIENTO DE LOS RECURSOS FEDERALES TRANSFERIDOS
MODULO: DESTINO DEL GASTO
ENTIDAD: TABASCO
PERIODO: CIERRE DEFINITIVO 2024

DETALLE_PROYECTO		AVANCE_FINANCIERO						AVANCES_FISICOS	FOTOS	ESTATUS	FLUJO	OBSERVACIONES			
FOLIO	TPO_GEOREFERENCIA	GEOREFERENCIAS	FECHA_INICIO	FECHA_TERMINO	RECAUDADO	COMPROMETIDO	DENGADO	EJERCIDO	PAGADO	CONTRATOS	(meta1: Unidad_medida:Metros Cuadrados, avance:7000.0)	CARPETA_FOTOS	ESTATUS	FLUJO	OBSERVACIONES
TAB240202387896	1	(geo1: (cve_municipio:4, localidad:1, direccion:A, numero:92, latitud:18.030011, lon:92.590112, lat:18.030011))	01-05-2024	30-09-2024	2,504,705.87	2,504,705.87	2,504,705.87	2,504,705.87	2,504,705.87	Sin contratos nuevos en el trimestre		(2397985/proyecto_PROC_ESO, 2397985/proyecto_INICIO, 2397985/proyecto_PROCE SO, 2397985/proyecto_FIN, 2397985/proyecto_INICIO, 2397985/proyecto_PROCE SO, 2397985/proyecto_FIN, 2397985/proyecto_INICIO)	Terminado	Validado avances	Sin observaciones
TAB240202387907	1	(geo1: (cve_municipio:4, localidad:1, direccion:CALLE LAGUNA CATEMOC, nr:92, latitud:18.03774029, lon:92.590112, lat:18.03774029))	01-05-2024	30-09-2024	358,714.73	358,714.73	358,714.73	358,714.73	358,714.73	Sin contratos nuevos en el trimestre		(2397987/proyecto_PROC_ESO, 2397987/proyecto_INICIO, 2397987/proyecto_PROCE SO, 2397987/proyecto_FIN, 2397987/proyecto_INICIO, 2397987/proyecto_PROCE SO)	Terminado	Validado avances	Sin observaciones
TAB240202387908	1	(geo1: (cve_municipio:4, localidad:1, direccion:CALLE BENITO JUAREZ GARZA, longitud:92.59256958, latitud:18.02717258))	01-05-2024	30-09-2024	2,272,523.83	2,272,523.83	2,272,523.83	2,272,523.83	2,272,523.83	Sin contratos nuevos en el trimestre		(2397988/proyecto_INICIO, 2397988/proyecto_FIN, 2397988/proyecto_PROCE SO, 2397988/proyecto_FIN, 2397988/proyecto_PROCE SO)	Terminado	Validado avances	Sin observaciones
TAB240202387960	1	(geo1: (cve_municipio:4, localidad:1, direccion:CALLE 5 DE MAYO, longitud:92.590112, latitud:18.02648187))	01-05-2024	30-09-2024	7,602,596.63	7,602,596.63	7,602,596.63	7,602,596.63	7,602,596.63	(prior: (cve_municipio:4, localidad:1, direccion:CD-0553-B-SE-2024-R33RIV, localidad:1, direccion:CARRETERA MARABOLZ DE LOS SANTOS, convocame: MUNICIPIO DE CENTRO, numero:7618132.07, latitud:18.02648187, longitud:92.590112, lat:18.02648187))	(2397989/proyecto_INICIO, 2397989/proyecto_PROCE SO, 2397989/proyecto_INICIO, 2397989/proyecto_PROCE SO, 2397989/proyecto_FIN, 2397989/proyecto_INICIO, 2397989/proyecto_PROCE SO)	Terminado	Validado avances	Sin observaciones	
TAB240202387960	1	(geo1: (cve_municipio:4, localidad:1, direccion:diversas calles de las Colonias Alisal, Villahermosa Miguel Hidalgo, longitud:92.59063557, latitud:17.93570003))	01-06-2024	30-09-2024	5,486,676.08	5,486,676.08	5,486,676.08	5,486,676.08	5,486,676.08	Sin contratos nuevos en el trimestre		(2397990/proyecto_INICIO, 2397990/proyecto_PROCE SO, 2397990/proyecto_FIN, 2397990/proyecto_INICIO, 2397990/proyecto_PROCE SO, 2397990/proyecto_FIN, 2397990/proyecto_INICIO, 2397990/proyecto_PROCE SO)	Terminado	Validado avances	Sin observaciones

(Handwritten initials and signature)

CENTRO
HONESTIDAD Y RESULTADOS
2024-2027

INFORME SOBRE EL EJERCICIO, DESTINO, Y RESULTADOS DE LOS RECURSOS FEDERALES TRANSFERIDOS

SISTEMA DE SEGUIMIENTO DE LOS RECURSOS FEDERALES TRANSFERIDOS

MODULO: DESTINO DEL GASTO

ENTIDAD: TABASCO

PERIODO: CIERRE DEFINITIVO 2024

DETALLE_PROYECTO

CICLO	TRIMESTRE	FOLIO	CATEGORIA	TIPO_CICLO_DE_RECURSO	RAMO	TIPO_PROGRAMA	MONTO_GLOBAL_APROBADO	MONTO_GLOBAL_MODIFICADO	FUENTES_FINANCIAMIENTO	NOMBRE	ID_ENTIDAD_RESPONSABLE	ENTIDAD_RESPONSABLE	ID_MUNICIPIO_RESPONSABLE	MUNICIPIO_RESPONSABLE	TIPO_PROGRAMA_PROYECTO	CLASIFICACION	SUBCLASIFICACION	INSTITUCION_EJECUTOR	NUMERO_PROYECTO	POBLACION_BENEFICIARIA	MUJERES	HOMBRES	BENEFICIARIOS	METAS
2024	5	TAB24020239791	Proyección de inversión	33- Apoyos Federales a Entidades Federativas y Municipales	1005- FORTA MUN	1005- FORTA MUN	5,500,000.00	5,465,951.85	RFI: (ciclo_recurso:2024, ramo:33, modalidad:1, tipo_recurso:FEDERALES (APORTACIONES, SUBSIDIOS Y CONVENIOS), monto:5500000.00, modificado:5465951.85)	Mantenimiento asfáltico y mantenimiento de drenajes en diversas calles Paseo Tabasco, Ruz Cortés y de las Colonias Tabasco 2005, Hva. Imagen, Infreacor y de la Unidad Social Habitacional. Para el Sistema de Agua Potable de Villahermosa, Tabasco	27	Tabasco	4	Centro	Proyecto de inversión de Infraestructura Social	Urbanización	Sin identificar	Municipio de Centro	K0265	0	161,938	170,722	0	metas: (unidad_medida: a-Metros Cuadrados, meta:8311.2, meta_modificada:8311.2)
2024	5	TAB24020239792	Proyección de inversión	33- Apoyos Federales a Entidades Federativas y Municipales	1005- FORTA MUN	1005- FORTA MUN	5,500,000.00	5,495,148.97	RFI: (ciclo_recurso:2024, ramo:33, modalidad:1, tipo_recurso:FEDERALES (APORTACIONES, SUBSIDIOS Y CONVENIOS), monto:5500000.00, modificado:5495148.97)	Mantenimiento edilicio y/o hidráulico en tramos asfálticos calles de Cal. Centro, Jesús García, Reforma, Guayabak, Ito. De Mayo, Nueva Villahermosa, La Maná y San Juan. Carreteras 501 de Villahermosa, Tab.	27	Tabasco	4	Centro	Proyecto de inversión de Infraestructura Social	Urbanización	Sin identificar	Municipio de Centro	K0268	0	161,930	175,122	0	metas: (unidad_medida: a-Metros Cuadrados, meta:8311.2, meta_modificada:8311.2)
2024	5	TAB24020239793	Proyección de inversión	33- Apoyos Federales a Entidades Federativas y Municipales	1005- FORTA MUN	1005- FORTA MUN	250,746.75	257,808.94	RFI: (ciclo_recurso:2024, ramo:33, modalidad:1, tipo_recurso:FEDERALES (APORTACIONES, SUBSIDIOS Y CONVENIOS), monto:259746.75, modificado:257808.94)	2da. Etapa del mantenimiento de la caseta de seguridad pública en la Villahermosa, Tabasco	27	Tabasco	4	Centro	Proyecto de inversión de Infraestructura Social	Urbanización	Sin identificar	Municipio de Centro	K0295	0	167,958	178,122	0	metas: (unidad_medida: a-Metros Cuadrados, meta:76.0, meta_modificada:76.0)
2024	5	TAB24020239828	Proyección de inversión	33- Apoyos Federales a Entidades Federativas y Municipales	1005- FORTA MUN	1005- FORTA MUN	3,000,000.00	2,821,061.95	RFI: (ciclo_recurso:2024, ramo:33, modalidad:1, tipo_recurso:FEDERALES (APORTACIONES, SUBSIDIOS Y CONVENIOS), monto:3000000.00, modificado:2821061.95)	Mantenimiento de la infraestructura de la red de agua potable urbano de la zona 11, ciudad de Villahermosa, municipio de Centro, Tabasco	27	Tabasco	4	Centro	Proyecto de inversión de Infraestructura Social	Urbanización	Sin identificar	Municipio de Centro	K0114	0	168,721	163,859	0	metas: (unidad_medida: a-Metros Cuadrados, meta:293.31, meta_modificada:293.31)
2024	5	TAB24020239829	Proyección de inversión	33- Apoyos Federales a Entidades Federativas y Municipales	1005- FORTA MUN	1005- FORTA MUN	3,000,000.00	2,892,453.77	RFI: (ciclo_recurso:2024, ramo:33, modalidad:1, tipo_recurso:FEDERALES (APORTACIONES, SUBSIDIOS Y CONVENIOS), monto:3000000.00, modificado:2892453.72)	Mantenimiento de la infraestructura de la red de agua potable urbano (zona 1), ciudad de Villahermosa, municipio de Centro, Tabasco	27	Tabasco	4	Centro	Proyecto de inversión de Infraestructura Social	Urbanización	Sin identificar	Municipio de Centro	K0113	0	169,721	163,856	0	metas: (unidad_medida: a-Metros Cuadrados, meta:293.31, meta_modificada:293.31)

CENTRO
HONESTIDAD Y RESULTADOS
2024-2027

INFORME SOBRE EL EJERCICIO, DESTINO, Y RESULTADOS DE LOS RECURSOS FEDERALES TRANSFERIDOS

SISTEMA DE SEGUIMIENTO DE LOS RECURSOS FEDERALES TRANSFERIDOS

MODULO: DESTINO DEL GASTO

ENTIDAD: TABASCO

PERIODO: CIERRE DEFINITIVO 2024

DETALLE_PROYECTO

CICLO	TRIMESTRE	FOLIO	CATEGORIA	FT1 - CICLO DE RECURSO	FT1 - RAMO	FT1 - PROGRAMA	FT1 - PRESUPUESTARIO	FT2 - CICLO DE RECURSO	FT2 - RAMO	FT2 - PROGRAMA	FT2 - PRESUPUESTARIO	ADOPADO	MONTO_GLOBAL_MODIFICADO	CADUCADO	FUENTES_FINANCIAMIENTO	NOMBRE	ID_ENTIDAD_RESPONSABLE	ENTIDAD_RESPONSABLE	ID_MUNICIPIO_RESPONSABLE	MUNICIPIO_RESPONSABLE	TPQ_PROGRAMA_PROYECTO	CLASIFICACION	SUBCLASIFICACION	INSTITUCION_EJECUTOR	NUMERO_PROYECTO	POBLACION_BENEFICIARIA	MUJERES	HOMBRES	BENEFICIARIOS	METAS
2024	5	TAB240202388300	Proyección de Inversión	33- Aportación Federal para Entidades Federales y Municipios	005- FORTA MUN	005- FORTA MUN	005- FORTA MUN	33- Aportación Federal para Entidades Federales y Municipios	005- FORTA MUN	005- FORTA MUN	005- FORTA MUN	3,000,000.00	2,995,081.71	(R1: ciclo_recurso:2024, ramo:33, modalidad: 1, tipo_programa:FEDERALES (APORTACIONES, SUBSIDIOS Y CONVENIOS), monto:3000000.0, modificacion:3883001.71)	Mantenimiento de la infraestructura de la red de drenaje sanitario rural (zona 1) municipio de Centro, Tabasco	27	Tabasco	4	Centro	Proyecto de Inversión de Infraestructura Social	Urbanización	Sin Identificar	Municipio de Centro	K0115	168,721	163,356	0	0	0	(meta1: Unidad_medida a Metros lineales, meta2:263.31, meta3:263.31, meta4:263.31)
2024	5	TAB240202389301	Proyección de Inversión	33- Aportación Federal para Entidades Federales y Municipios	005- FORTA MUN	005- FORTA MUN	005- FORTA MUN	33- Aportación Federal para Entidades Federales y Municipios	005- FORTA MUN	005- FORTA MUN	005- FORTA MUN	6,000,000.00	5,940,940.68	(R1: ciclo_recurso:2024, ramo:33, modalidad: 1, tipo_programa:FEDERALES (APORTACIONES, SUBSIDIOS Y CONVENIOS), monto:6000000.0, modificacion:5940940.68)	Mantenimiento de la infraestructura de la red de drenaje sanitario rural (zona 1) municipio de Centro, Tabasco	27	Tabasco	4	Centro	Proyecto de Inversión de Infraestructura Social	Urbanización	Sin Identificar	Municipio de Centro	K0105	161,838	178,122	0	0	0	(meta1: Unidad_medida a Metros lineales, meta2:550.0, meta3:550.0, meta4:550.0)
2024	5	TAB240202390302	Proyección de Inversión	33- Aportación Federal para Entidades Federales y Municipios	005- FORTA MUN	005- FORTA MUN	005- FORTA MUN	33- Aportación Federal para Entidades Federales y Municipios	005- FORTA MUN	005- FORTA MUN	005- FORTA MUN	1,500,000.00	1,482,238.38	(R1: ciclo_recurso:2024, ramo:33, modalidad: 1, tipo_programa:FEDERALES (APORTACIONES, SUBSIDIOS Y CONVENIOS), monto:1500000.0, modificacion:1482238.38)	Mantenimiento de la infraestructura de la red de drenaje sanitario urbano (zona 1) municipio de Centro, Tabasco	27	Tabasco	4	Centro	Proyecto de Inversión de Infraestructura Social	Urbanización	Sin Identificar	Municipio de Centro	K0106	151,938	178,122	0	0	0	(meta1: Unidad_medida a Metros lineales, meta2:37.5, meta3:37.5, meta4:37.5)
2024	5	TAB240202390303	Proyección de Inversión	33- Aportación Federal para Entidades Federales y Municipios	005- FORTA MUN	005- FORTA MUN	005- FORTA MUN	33- Aportación Federal para Entidades Federales y Municipios	005- FORTA MUN	005- FORTA MUN	005- FORTA MUN	6,000,000.00	5,953,367.60	(R1: ciclo_recurso:2024, ramo:33, modalidad: 1, tipo_programa:FEDERALES (APORTACIONES, SUBSIDIOS Y CONVENIOS), monto:6000000.0, modificacion:5953367.60)	Mantenimiento de la infraestructura de la red de drenaje sanitario urbano (zona 2) municipio de Centro, Tabasco	27	Tabasco	4	Centro	Proyecto de Inversión de Infraestructura Social	Urbanización	Sin Identificar	Municipio de Centro	K0110	168,721	163,356	0	0	0	(meta1: Unidad_medida a Metros lineales, meta2:263.31, meta3:263.31, meta4:263.31)

[Handwritten signature]

CENTRO
HONESTIDAD Y RESULTADOS
2024-2027

INFORME SOBRE EL EJERCICIO, DESTINO, Y RESULTADOS DE LOS RECURSOS FEDERALES TRANSFERIDOS

SISTEMA DE SEGUIMIENTO DE LOS RECURSOS FEDERALES TRANSFERIDOS

MODULO: DESTINO DEL GASTO

ENTIDAD: TABASCO

PERIODO: CIERRE DEFINITIVO 2024

DETALLE_PROYECTO		AVANCE_FINANCIERO					FOTOS		ESTATUS	FLUJO	OBSERVACIONES				
FOLIO	TIPO_GEOREFERENCIA	GEOREFERENCIAS	FECHA_INICIO	FECHA_TERMINO	RECAUDADO	COMPROMETIDO	DEVENGADO	EJERCIDO	PAGADO	CONTRATOS	AVANCES_FISICOS	FOTOS	ESTATUS	FLUJO	OBSERVACIONES
TAB24022336300 3		(geo1: (cve_municipio:4, localidad:1, direccion:DIVERSAS COLONIAS DE LA CIUDAD, linc:92.92782506, lat:18.0300101), geo2: (cve_municipio:4, localidad:1, direccion:DIVERSAS COLONIAS DE LA CIUDAD, linc:92.92782506, lat:18.0300101), geo3: (cve_municipio:4, localidad:1, direccion:DIVERSAS COLONIAS DE LA CIUDAD, linc:92.92782506, lat:18.0300101))	01-01-2024	31-08-2024	2,993,081.71	2,993,081.71	2,993,081.71	2,993,081.71	2,993,081.71	(dir: (cve_municipio:4, localidad:1, direccion:DIVERSAS COLONIAS DE LA CIUDAD, linc:92.92782506, lat:18.0300101), geo1: (cve_municipio:4, localidad:1, direccion:DIVERSAS COLONIAS DE LA CIUDAD, linc:92.92782506, lat:18.0300101), geo2: (cve_municipio:4, localidad:1, direccion:DIVERSAS COLONIAS DE LA CIUDAD, linc:92.92782506, lat:18.0300101), geo3: (cve_municipio:4, localidad:1, direccion:DIVERSAS COLONIAS DE LA CIUDAD, linc:92.92782506, lat:18.0300101))	(meta1: (unidad_medida:Metros lineales, avance:263.31))	(2398302/proyecto_FIN, 2398302/proyecto_INICIO, 2398302/proyecto_PROCE SO, 2398302/proyecto_PROCE SO, 2398302/proyecto_PROCE SO, 2398302/proyecto_FIN)	Terminado	VALIDADO avances	Sin observaciones
TAB24022336302 3		(geo1: (cve_municipio:4, localidad:1, direccion:DIVERSAS COLONIAS DE LA CIUDAD, linc:92.92782506, lat:18.0300101), geo2: (cve_municipio:4, localidad:1, direccion:DIVERSAS COLONIAS DE LA CIUDAD, linc:92.92782506, lat:18.0300101), geo3: (cve_municipio:4, localidad:1, direccion:DIVERSAS COLONIAS DE LA CIUDAD, linc:92.92782506, lat:18.0300101))	01-01-2024	31-08-2024	5,949,940.66	5,949,940.66	5,949,940.66	5,949,940.66	5,949,940.66	(dir: (cve_municipio:4, localidad:1, direccion:DIVERSAS COLONIAS DE LA CIUDAD, linc:92.92782506, lat:18.0300101), geo1: (cve_municipio:4, localidad:1, direccion:DIVERSAS COLONIAS DE LA CIUDAD, linc:92.92782506, lat:18.0300101), geo2: (cve_municipio:4, localidad:1, direccion:DIVERSAS COLONIAS DE LA CIUDAD, linc:92.92782506, lat:18.0300101), geo3: (cve_municipio:4, localidad:1, direccion:DIVERSAS COLONIAS DE LA CIUDAD, linc:92.92782506, lat:18.0300101))	(meta1: (unidad_medida:Metros lineales, avance:590.0))	(2398301/proyecto_INICIO, 2398301/proyecto_PROCE SO, 2398301/proyecto_PROCE SO, 2398301/proyecto_PROCE SO, 2398301/proyecto_FIN)	Terminado	VALIDADO avances	Sin observaciones
TAB24022336302 3		(geo1: (cve_municipio:4, localidad:1, direccion:DIVERSAS COLONIAS DE LA CIUDAD, linc:92.92782506, lat:18.0300101), geo2: (cve_municipio:4, localidad:1, direccion:DIVERSAS COLONIAS DE LA CIUDAD, linc:92.92782506, lat:18.0300101), geo3: (cve_municipio:4, localidad:1, direccion:DIVERSAS COLONIAS DE LA CIUDAD, linc:92.92782506, lat:18.0300101))	01-01-2024	31-08-2024	1,485,238.39	1,485,238.39	1,485,238.39	1,485,238.39	1,485,238.39	(dir: (cve_municipio:4, localidad:1, direccion:DIVERSAS COLONIAS DE LA CIUDAD, linc:92.92782506, lat:18.0300101), geo1: (cve_municipio:4, localidad:1, direccion:DIVERSAS COLONIAS DE LA CIUDAD, linc:92.92782506, lat:18.0300101), geo2: (cve_municipio:4, localidad:1, direccion:DIVERSAS COLONIAS DE LA CIUDAD, linc:92.92782506, lat:18.0300101), geo3: (cve_municipio:4, localidad:1, direccion:DIVERSAS COLONIAS DE LA CIUDAD, linc:92.92782506, lat:18.0300101))	(meta1: (unidad_medida:Metros lineales, avance:87.3))	(2398302/proyecto_INICIO, 2398302/proyecto_PROCE SO, 2398302/proyecto_PROCE SO)	Terminado	VALIDADO avances	Sin observaciones
TAB24022336303 3		(geo1: (cve_municipio:4, localidad:1, direccion:DIVERSAS COLONIAS DE LA CIUDAD, linc:92.92782506, lat:18.0300101), geo2: (cve_municipio:4, localidad:1, direccion:DIVERSAS COLONIAS DE LA CIUDAD, linc:92.92782506, lat:18.0300101), geo3: (cve_municipio:4, localidad:1, direccion:DIVERSAS COLONIAS DE LA CIUDAD, linc:92.92782506, lat:18.0300101))	01-01-2024	31-08-2024	5,933,967.90	5,933,967.90	5,933,967.90	5,933,967.90	5,933,967.90	(dir: (cve_municipio:4, localidad:1, direccion:DIVERSAS COLONIAS DE LA CIUDAD, linc:92.92782506, lat:18.0300101), geo1: (cve_municipio:4, localidad:1, direccion:DIVERSAS COLONIAS DE LA CIUDAD, linc:92.92782506, lat:18.0300101), geo2: (cve_municipio:4, localidad:1, direccion:DIVERSAS COLONIAS DE LA CIUDAD, linc:92.92782506, lat:18.0300101), geo3: (cve_municipio:4, localidad:1, direccion:DIVERSAS COLONIAS DE LA CIUDAD, linc:92.92782506, lat:18.0300101))	(meta1: (unidad_medida:Metros lineales, avance:590.0))	(2398302/proyecto_INICIO, 2398302/proyecto_PROCE SO, 2398302/proyecto_PROCE SO, 2398302/proyecto_PROCE SO, 2398302/proyecto_FIN)	Terminado	VALIDADO avances	Sin observaciones

[Handwritten signature]



INFORME SOBRE EL EJERCICIO, DESTINO, Y RESULTADOS DE LOS RECURSOS FEDERALES TRANSFERIDOS

SISTEMA DE SEGUIMIENTO DE LOS RECURSOS FEDERALES TRANSFERIDOS
 MODULO: DESTINO DEL GASTO
 ENTIDAD: TABASCO
 PERIODO: CIERRE DEFINITIVO 2024

DETALLE_PROYECTO

CICLO	TRIMESTRE	FOLIO	CATEGORIA	M1_CICLO_DE_RECURSO	M1_RAMO	M2_CICLO_DE_RECURSO	M2_RAMO	M2_PROGRAMA	M2_PROGRAMA	MONTA_GLOBAL_APROBADO	MONTA_GLOBAL_MODIFICADO	FUENTES_FINANCIARIAS	NOMBRE	ID_ENTIDAD_RESPONSABLE	ENTIDAD_RESPONSABLE	ID_MUNICIPIO_RESPONSABLE	MUNICIPIO_RESPONSABLE	TPO_PROGRAMA_PROYECTO	CLASIFICACION	SUBCLASIFICACION	INSTITUCION_EJECUTOR	NUMERO_PROYECTO	POBLACION_BENEFICIARIA	MUJERES	HOMBRES	BENEFICIARIOS	METAS	
2024	5	TAB240202388504	Proyección de Inversión	33- Apoyos a Entidades Federales y Municipales	1005- Apoyos a Entidades Federales y Municipales	1005- Apoyos a Entidades Federales y Municipales	1005- Apoyos a Entidades Federales y Municipales	1005- Apoyos a Entidades Federales y Municipales	1005- Apoyos a Entidades Federales y Municipales	3,000,000.00	2,875,965.88	RFI: (Ciclo, recurso:2024, ramo:33, modalidad:1, tipo_recurso:FEDERALES (APORTACIONES, SUBSIDIOS Y CONVENIOS), monto:20789943.87) modificado:20789943.87	Mantenimiento de la infraestructura de la red de drenaje sanitario urbano (zona 4), ciudad de Villahermosa, municipio de Centro, Tabasco	27	Tabasco	4	Centro	Centro	Proyecto de Inversión de Infraestructura Social	Utilización de Inversión Social	Sin identificar	Municipio de Centro	K0116	0	159,721	103,856	0	(meta:1) (unidad_medida:metros lineales, meta_modificada:293.113)
2024	5	TAB240202388505	Proyección de Inversión	33- Apoyos a Entidades Federales y Municipales	1005- Apoyos a Entidades Federales y Municipales	1005- Apoyos a Entidades Federales y Municipales	1005- Apoyos a Entidades Federales y Municipales	1005- Apoyos a Entidades Federales y Municipales	1005- Apoyos a Entidades Federales y Municipales	6,000,000.00	5,980,943.87	RFI: (Ciclo, recurso:2024, ramo:33, modalidad:1, tipo_recurso:FEDERALES (APORTACIONES, SUBSIDIOS Y CONVENIOS), monto:9000000.0, modificado:999943.87)	Mantenimiento de la infraestructura de la red de drenaje sanitario urbano (zona 1) municipio de Centro, Tabasco	27	Tabasco	4	Centro	Centro	Proyecto de Inversión de Infraestructura Social	Utilización de Inversión Social	Sin identificar	Municipio de Centro	K0108	5	169,721	163,856	0	(meta:1) (unidad_medida:metros lineales, meta_modificada:500.0, modificado:500.0)
2024	5	TAB240202388506	Proyección de Inversión	33- Apoyos a Entidades Federales y Municipales	1005- Apoyos a Entidades Federales y Municipales	1005- Apoyos a Entidades Federales y Municipales	1005- Apoyos a Entidades Federales y Municipales	1005- Apoyos a Entidades Federales y Municipales	1005- Apoyos a Entidades Federales y Municipales	1,500,000.00	1,487,893.85	RFI: (Ciclo, recurso:2024, ramo:33, modalidad:1, tipo_recurso:FEDERALES (APORTACIONES, SUBSIDIOS Y CONVENIOS), monto:1500000.0, modificado:147993.88)	Mantenimiento de la infraestructura de líneas de distribución de agua potable (zona 2) municipio de Centro, Tabasco	27	Tabasco	4	Centro	Centro	Proyecto de Inversión de Infraestructura Social	Utilización de Inversión Social	Sin identificar	Municipio de Centro	K0112	5	161,938	178,122	0	(meta:1) (unidad_medida:metros lineales, meta_modificada:97.5, modificado:97.5)
2024	5	TAB240202388507	Proyección de Inversión	33- Apoyos a Entidades Federales y Municipales	1005- Apoyos a Entidades Federales y Municipales	1005- Apoyos a Entidades Federales y Municipales	1005- Apoyos a Entidades Federales y Municipales	1005- Apoyos a Entidades Federales y Municipales	1005- Apoyos a Entidades Federales y Municipales	6,000,000.00	5,985,303.88	RFI: (Ciclo, recurso:2024, ramo:33, modalidad:1, tipo_recurso:FEDERALES (APORTACIONES, SUBSIDIOS Y CONVENIOS), monto:6000000.0, modificado:5963233.93)	Mantenimiento de la infraestructura de la red de drenaje sanitario rural (zona 2) municipio de Centro, Tabasco	27	Tabasco	4	Centro	Centro	Proyecto de Inversión de Infraestructura Social	Utilización de Inversión Social	Sin identificar	Municipio de Centro	K0107	5	161,938	178,122	0	(meta:1) (unidad_medida:metros lineales, meta_modificada:500.0, modificado:500.0)

[Handwritten signatures and initials]

CENTRO
HONESTIDAD Y RESULTADOS
2024-2027

INFORME SOBRE EL EJERCICIO, DESTINO, Y RESULTADOS DE LOS RECURSOS FEDERALES TRANSFERIDOS

SISTEMA DE SEGUIMIENTO DE LOS RECURSOS FEDERALES TRANSFERIDOS

MODULO: DESTINO DEL GASTO

ENTIDAD: TABASCO

PERIODO: CIERRE DEFINITIVO 2024

DETALLE_PROYECTO

CICLO	TRIMESTRE	FOLIO	CATEGORIA	MT_CICLO_DE_RECURSO	MT_RAMO	MT_PROGRAMA	MT_CICLO_DE_RECURSO	MT_RAMO	MT_PROGRAMA	MONTO_GLOBAL_APROB	MONTO_GLOBAL_MODIFI	FUENTES_FINANCIAMEN	NOMBRE	ID_ENTIDAD_RESPONSAB	ENTIDAD_RESPONSABLE	ID_MUNICIPIO_RESPONSAB	MUNICIPIO_RESPONSABLE	MUNICIPIO_RESPONSAB	TPO_PROGRAMA_PROYECT	CLASIFICACION	SUBCLASIFICACION	INSTITUCION_EJECUTOR	NUMERO_PROYECTO	POBLACION_BENEFICIADA	MUJERES	HOMBRES	BENEFICIARIOS	METAS
2024	5	TAB240203249808	Proye 2024 33- Apoyos Federales para Entidad Federal y Municipios	1005- FORTE MUN	005- FORTE MUN	005- FORTE MUN	33- Apoyos Federales para Entidad Federal y Municipios	005- FORTE MUN	005- FORTE MUN	6,000,000.00	3,851,250.96	(F1: (cabo_recurso:2024, rango:33, modificador), tipo_recurso:FEDERALES (APORTACIONES, SUBSIDIOS Y CONVENIOS), monto:3851250.96) modificado:6841250.96)	Mantenimiento de la infraestructura para el desarrollo urbano (zona 3) municipio 05 Centro, Tabasco	27	Tabasco	4	Centro	Centro	Proyecto de Inversión en Infraestructura Social	Aguas y Saneamiento	Sin Identificar	Municipio de Centro	K0109	6	186,721	183,066	0	(meta): (unidad_medida:metros lineales, meta:500.0, modificador: de:500.0)
2024	5	TAB240203249809	Proye 2024 33- Apoyos Federales para Entidad Federal y Municipios	1005- FORTE MUN	005- FORTE MUN	005- FORTE MUN	33- Apoyos Federales para Entidad Federal y Municipios	005- FORTE MUN	005- FORTE MUN	6,000,000.00	5,985,202.17	(F1: (cabo_recurso:2024, rango:33, modificador), tipo_recurso:FEDERALES (APORTACIONES, SUBSIDIOS Y CONVENIOS), monto:5985202.17) modificado:690202.17)	Mantenimiento de la infraestructura de la red de drenaje sanitario urbano (zona 4) municipio de Centro, Tabasco	27	Tabasco	4	Centro	Centro	Proyecto de Inversión en Infraestructura Social	Aguas y Saneamiento	Sin Identificar	Municipio de Centro	K0111	6	165,721	163,459	0	(meta): (unidad_medida:metros lineales, meta:500.0, modificador: de:500.0)
2024	5	TAB240302440103	Proye 2024 33- Apoyos Federales para Entidad Federal y Municipios	1005- FORTE MUN	005- FORTE MUN	005- FORTE MUN	33- Apoyos Federales para Entidad Federal y Municipios	005- FORTE MUN	005- FORTE MUN	3,287,912.78	3,286,782.14	(F1: (cabo_recurso:2024, rango:33, modificador), tipo_recurso:FEDERALES (APORTACIONES, SUBSIDIOS Y CONVENIOS), monto:3286782.14) modificado:1346782.14)	Mantenimiento de pozos de visita para el desarrollo urbano, incluye mantenimiento de la red de drenaje sanitario urbano (zona 4) municipio de Centro	27	Tabasco	4	Centro	Centro	Proyecto de Inversión en Infraestructura Social	Aguas y Saneamiento	Sin Identificar	Municipio de Centro	K0536	5	161,938	178,122	0	(meta): (unidad_medida:metros cuadrados, meta:275.0, modificador: de:275.0)
2024	5	TAB240302440109	Proye 2024 33- Apoyos Federales para Entidad Federal y Municipios	1005- FORTE MUN	005- FORTE MUN	005- FORTE MUN	33- Apoyos Federales para Entidad Federal y Municipios	005- FORTE MUN	005- FORTE MUN	9,485,939.49	9,485,939.49	(F1: (cabo_recurso:2024, rango:33, modificador), tipo_recurso:FEDERALES (APORTACIONES, SUBSIDIOS Y CONVENIOS), monto:9485939.49, modificado:9485939.49)	Mantenimiento de calles pavimentadas, incluye mantenimiento de las calles de las localidades del municipio de Centro	27	Tabasco	4	Centro	Centro	Proyecto de Inversión en Infraestructura Social	Aguas y Saneamiento	Sin Identificar	Municipio de Centro	K0537	5	161,938	178,122	0	(meta): (unidad_medida:metros cuadrados, meta:1300.0, modificador: de:1300.0)

[Handwritten signature]

CENTRO
HONESTIDAD Y RESULTADOS
2024-2027

INFORME SOBRE EL EJERCICIO, DESTINO, Y RESULTADOS DE LOS RECURSOS FEDERALES TRANSFERIDOS

SISTEMA DE SEGUIMIENTO DE LOS RECURSOS FEDERALES TRANSFERIDOS
MODULO: DESTINO DEL GASTO
ENTIDAD: TABASCO
PERIODO: CIERRE DEFINITIVO 2024

DETALLE_PROYECTO		AVANCE_FINANCIERO					FOTOS		ESTATUS	FLUJO	OBSERVACIONES				
FOLIO	TPO_GEOREFERENCIA	REFERENCIAS	FECHA_INICIO	FECHA_TERMINO	RECADADO	COMPROMETIDO	DEVENGADO	EJERCIDO	PAGADO	CONTRATOS	AVANCES_FISICOS	FOTOS	ESTATUS	FLUJO	OBSERVACIONES
TAB24020238308	3	(geo1: {cve_municipio:4, localidat:1, direccion: DIVERSAS COLONIAS DE LA CIUDAD, km: 92.9278206, lat:18.93000101}, geo2: {cve_municipio:4, localidat:1, direccion: DIVERSAS COLONIAS DE LA CIUDAD, km: 92.9278206, lat:18.93000101}, geo3: {cve_municipio:4, localidat:1, direccion: DIVERSAS COLONIAS DE LA CIUDAD, km: 92.890132, lat:18.90869})	01-01-2024	31-08-2024	5,651,250.96	5,651,250.96	5,651,250.96	5,651,250.96	5,651,250.96	(info: {cve_municipio:4, localidat:1, direccion: DIVERSAS COLONIAS DE LA CIUDAD, km: 92.9278206, lat:18.93000101}, geo1: {cve_municipio:4, localidat:1, direccion: DIVERSAS COLONIAS DE LA CIUDAD, km: 92.9278206, lat:18.93000101}, geo2: {cve_municipio:4, localidat:1, direccion: DIVERSAS COLONIAS DE LA CIUDAD, km: 92.9278206, lat:18.93000101}, geo3: {cve_municipio:4, localidat:1, direccion: DIVERSAS COLONIAS DE LA CIUDAD, km: 92.890132, lat:18.90869})	(meta1: {unidad_medida: Metros lineales, avance: 500.0})	(2398308/proyecto_INICIO, SO, 2398308/proyecto_FIN, 2398308/proyecto_FIN)	Terminado	Validado avances	Sin observaciones
TAB24020238309	3	(geo1: {cve_municipio:4, localidat:1, direccion: DIVERSAS COLONIAS DE LA CIUDAD, km: 92.9278206, lat:18.93000101}, geo2: {cve_municipio:4, localidat:1, direccion: DIVERSAS COLONIAS DE LA CIUDAD, km: 92.9278206, lat:18.93000101}, geo3: {cve_municipio:4, localidat:1, direccion: DIVERSAS COLONIAS DE LA CIUDAD, km: 92.890132, lat:18.90869})	01-01-2024	31-08-2024	5,908,202.17	5,908,202.17	5,908,202.17	5,908,202.17	5,908,202.17	(info: {cve_municipio:4, localidat:1, direccion: DIVERSAS COLONIAS DE LA CIUDAD, km: 92.9278206, lat:18.93000101}, geo1: {cve_municipio:4, localidat:1, direccion: DIVERSAS COLONIAS DE LA CIUDAD, km: 92.9278206, lat:18.93000101}, geo2: {cve_municipio:4, localidat:1, direccion: DIVERSAS COLONIAS DE LA CIUDAD, km: 92.9278206, lat:18.93000101}, geo3: {cve_municipio:4, localidat:1, direccion: DIVERSAS COLONIAS DE LA CIUDAD, km: 92.890132, lat:18.90869})	(meta1: {unidad_medida: Metros lineales, avance: 300.0})	(2398309/proyecto_INICIO, SO, 2398309/proyecto_FIN, 2398309/proyecto_FIN)	Terminado	Validado avances	Sin observaciones
TAB240302440195	3	(geo1: {cve_municipio:4, localidat:1, direccion: DIVERSAS COLONIAS DE LA CIUDAD, km: 92.9280594, lat:18.9242032}, geo2: {cve_municipio:4, localidat:1, direccion: DIVERSAS COLONIAS DE LA CIUDAD, km: 92.9280594, lat:18.9242032}, geo3: {cve_municipio:4, localidat:1, direccion: DIVERSAS COLONIAS DE LA CIUDAD, km: 92.890132, lat:18.90869})	01-05-2024	31-12-2024	3,296,782.14	3,296,782.14	3,296,782.14	3,296,782.14	3,296,782.14	(info: {cve_municipio:4, localidat:1, direccion: DIVERSAS COLONIAS DE LA CIUDAD, km: 92.9280594, lat:18.9242032}, geo1: {cve_municipio:4, localidat:1, direccion: DIVERSAS COLONIAS DE LA CIUDAD, km: 92.9280594, lat:18.9242032}, geo2: {cve_municipio:4, localidat:1, direccion: DIVERSAS COLONIAS DE LA CIUDAD, km: 92.9280594, lat:18.9242032}, geo3: {cve_municipio:4, localidat:1, direccion: DIVERSAS COLONIAS DE LA CIUDAD, km: 92.890132, lat:18.90869})	(meta1: {unidad_medida: Pisos, avance: 278.0})	(2440185/proyecto_INICIO, SO, 2440185/proyecto_FIN, 2440185/proyecto_FIN, 2440185/proyecto_FIN)	Terminado	Validado avances	Sin observaciones
TAB240302440196	3	(geo1: {cve_municipio:4, localidat:1, direccion: DIVERSAS COLONIAS DE LA CIUDAD, km: 92.9280594, lat:18.9242032}, geo2: {cve_municipio:4, localidat:1, direccion: DIVERSAS COLONIAS DE LA CIUDAD, km: 92.9280594, lat:18.9242032}, geo3: {cve_municipio:4, localidat:1, direccion: DIVERSAS COLONIAS DE LA CIUDAD, km: 92.890132, lat:18.90869})	01-05-2024	31-12-2024	9,485,939.49	9,485,939.49	9,485,939.49	9,485,939.49	9,485,939.49	(info: {cve_municipio:4, localidat:1, direccion: DIVERSAS COLONIAS DE LA CIUDAD, km: 92.9280594, lat:18.9242032}, geo1: {cve_municipio:4, localidat:1, direccion: DIVERSAS COLONIAS DE LA CIUDAD, km: 92.9280594, lat:18.9242032}, geo2: {cve_municipio:4, localidat:1, direccion: DIVERSAS COLONIAS DE LA CIUDAD, km: 92.9280594, lat:18.9242032}, geo3: {cve_municipio:4, localidat:1, direccion: DIVERSAS COLONIAS DE LA CIUDAD, km: 92.890132, lat:18.90869})	(meta1: {unidad_medida: Metros lineales, avance: 1320.0})	(2440186/proyecto_INICIO, SO, 2440186/proyecto_FIN, 2440186/proyecto_FIN)	Terminado	Validado avances	Sin observaciones

[Handwritten signatures and initials]

CENTRO
HONESTIDAD Y RESULTADOS
2024-2027

INFORME SOBRE EL EJERCICIO, DESTINO, Y RESULTADOS DE LOS RECURSOS FEDERALES TRANSFERIDOS

SISTEMA DE SEGUIMIENTO DE LOS RECURSOS FEDERALES TRANSFERIDOS
MODULO: DESTINO DEL GASTO
ENTIDAD: TABASCO
PERIODO: CIERRE DEFINITIVO 2024

DETALLE_PROYECTO

CICLO	TRIMESTRE	FOLIO	CATEGORIA	M1_CICLO DE RECURSO	M1_RAMO	M2_CICLO DE RECURSO	M2_RAMO	RZ_PROGRAMA	MONTO_GLOBAL_APROBADO	MONTO_GLOBAL_MODIFICADO	FUENTES_FINANCIAMIENTO	NOMBRE	ID_ENTIDAD_RESPONSABLE	ENTIDAD_RESPONSABLE	ID_MUNICIPIO_RESPONSABLE	MUNICIPIO_RESPONSABLE	TPC_PROGRAMA_PROYECTO	CLASIFICACION	SUBCLASIFICACION	INSTITUCION_EJECUTOR	NUMERO_PROYECTO	POBLACION_BENEFICIARIA	MUJERES	HOMBRES	BENEFICIARIOS	METAS
2024	5	TAB24030240197	Proyección de Inversión	33-Aportaciónes para Entidades Federales y Municipales	1005-005-Aportaciónes para Entidades Federales y Municipales	33-Aportaciónes para Entidades Federales y Municipales	1005-005-Aportaciónes para Entidades Federales y Municipales	1005-005-Aportaciónes para Entidades Federales y Municipales	1,514,742.72	1,514,742.72	(R1: (ciclo_recurso:2024, tema:33, modalidad:1, tipo_recurso:FEDERALES (APORTACIONES, SUBSIDIOS Y CONVENIOS), monto:1514742.72) modificador:151474148)	Mantenimiento de casa de letrados en el inmueble ubicado en la calle Chapultepec, Sección del municipio de Centro, Tabasco (estado implantar)	27	Tabasco	4	Centro	Proyecto de Inversión en Infraestructura Social	Agua y Saneamiento	Sin Identificar	Municipio de Centro	K0547	9	302	357	0	(meta1: (unidad_medida: Cuadrados, meta:452.0, modificador:452.0))
2024	5	TAB24030240198	Proyección de Inversión	33-Aportaciónes para Entidades Federales y Municipales	1005-005-Aportaciónes para Entidades Federales y Municipales	33-Aportaciónes para Entidades Federales y Municipales	1005-005-Aportaciónes para Entidades Federales y Municipales	1005-005-Aportaciónes para Entidades Federales y Municipales	5,500,000.00	5,487,792.76	(R1: (ciclo_recurso:2024, tema:33, modalidad:1, tipo_recurso:FEDERALES (APORTACIONES, SUBSIDIOS Y CONVENIOS), monto:5500000.0, modificador:5487792.76))	Mantenimiento estético y/o hidráulico en tramos anejados en diversas calles de las Cds. El Recreo, Indio, Inherentí Ciudad de las Flores, Casa Blanca, Fracc. Villahermosa de Villahermosa, Tabasco	27	Tabasco	4	Centro	Proyecto de Inversión en Infraestructura Social	Urbanización	Sin Identificar	Municipio de Centro	K0587	5	161,838	176,122	0	(meta1: (unidad_medida: Metros Cuadrados, meta:214.45, modificador:214.45) meta2: (unidad_medida: Metros Cuadrados, meta:9311.2))
2024	5	TAB24030240199	Proyección de Inversión	33-Aportaciónes para Entidades Federales y Municipales	1005-005-Aportaciónes para Entidades Federales y Municipales	33-Aportaciónes para Entidades Federales y Municipales	1005-005-Aportaciónes para Entidades Federales y Municipales	1005-005-Aportaciónes para Entidades Federales y Municipales	1,139,663.61	1,131,126.89	(R1: (ciclo_recurso:2024, tema:33, modalidad:1, tipo_recurso:FEDERALES (APORTACIONES, SUBSIDIOS Y CONVENIOS), monto:1139663.61, modificador:1131126.89))	Rehabilitación de la delegación de la Unidad de la Cd. Jardines del municipio de Centro	27	Tabasco	4	Centro	Proyecto de Inversión en Infraestructura Social	Urbanización	Sin Identificar	Municipio de Centro	K0596	9	161,838	176,122	0	(meta1: (unidad_medida: Metros Cuadrados, meta:248.0, modificador:248.0))
2024	5	TAB24030240200	Proyección de Inversión	33-Aportaciónes para Entidades Federales y Municipales	1005-005-Aportaciónes para Entidades Federales y Municipales	33-Aportaciónes para Entidades Federales y Municipales	1005-005-Aportaciónes para Entidades Federales y Municipales	1005-005-Aportaciónes para Entidades Federales y Municipales	1,025,645.41	1,025,645.41	(R1: (ciclo_recurso:2024, tema:33, modalidad:1, tipo_recurso:FEDERALES (APORTACIONES, SUBSIDIOS Y CONVENIOS), monto:1025645.41, modificador:1025645.41))	Mantenimiento del subbarrio público en parcelas anejadas en la Avenida Adolfo Ruiz Cortés de la Cd. de Villahermosa del municipio de Centro	27	Tabasco	4	Centro	Proyecto de Inversión en Infraestructura Social	Saneamiento	Sin Identificar	Municipio de Centro	K0623	5	161,838	176,122	0	(meta1: (unidad_medida: Luminarias, meta:39.0, modificador:39.0) meta2: (unidad_medida: Metros Cuadrados, meta:39.0))
2024	5	TAB24030251373	Proyección de Inversión	33-Aportaciónes para Entidades Federales y Municipales	1006-006-Aportaciónes para Entidades Federales y Municipales	33-Aportaciónes para Entidades Federales y Municipales	1006-006-Aportaciónes para Entidades Federales y Municipales	1006-006-Aportaciónes para Entidades Federales y Municipales	1,484,009.76	1,484,009.76	(R1: (ciclo_recurso:2024, tema:33, modalidad:1, tipo_recurso:FEDERALES (APORTACIONES, SUBSIDIOS Y CONVENIOS), monto:1484009.76, modificador:1484009.76))	Mantenimiento de oficinas, servicios sanitarios y casa de coque de la Cd. Jardines del municipio de Villahermosa de Centro, en las instalaciones del SAS en Av. Paseo de la Sierra, Ciudad de Villahermosa, Tab.	27	Tabasco	4	Centro	Proyecto de Inversión en Infraestructura Social	Urbanización	Sin Identificar	Municipio de Centro	K0682	5	161,838	176,122	0	(meta1: (unidad_medida: Cuadrados, meta:214.45, modificador:214.45))

CENTRO
HONESTIDAD Y RESULTADOS
2024-2027

INFORME SOBRE EL EJERCICIO, DESTINO, Y RESULTADOS DE LOS RECURSOS FEDERALES TRANSFERIDOS

SISTEMA DE SEGUIMIENTO DE LOS RECURSOS FEDERALES TRANSFERIDOS

MODULO: DESTINO DEL GASTO

ENTIDAD: TABASCO

PERIODO: CIERRE DEFINITIVO 2024

DETALLE_PROYECTO		AVANCE_FINANCIERO						AVANCES_FISICOS	FOTOS	ESTATUS	FLUJO	OBSERVACIONES			
FOLIO	TPO_GEOREFERENCIA	GEOREFERENCIAS	FECHA_INICIO	FECHA_TERMINO	RECAUDADO	COMPROMETIDO	DEVENGADO	EJERCIDO	PAGADO	CONTRATOS	AVANCES_FISICOS	FOTOS	ESTATUS	FLUJO	OBSERVACIONES
TAB2403240187	1	{geo1: {cve_municipio:4, localidad:1, direccion:Carretera Federal, lat:17.26099513}}	01-05-2024	30-11-2024	1,514,741.49	1,514,741.49	1,514,741.49	1,514,741.49	1,514,741.49	Sin contratos nuevos en el trimestre	(meta:1, unidades:Medios Cuadrados, avance:432.03)	CARPETA_FOTOS	Terminado	Validado avances	Sin observaciones
TAB2403240188	3	{geo1: {cve_municipio:4, localidad:1, direccion:Diversas colonias del municipio, lat:18.09242092, geo2: {cve_municipio:4, localidad:1, direccion:Diversas colonias del municipio, lat:18.09242092, geo3: {cve_municipio:4, localidad:1, direccion:Diversas colonias del municipio, lat:17.98758559}}, localidad:1, direccion:Diversas colonias del municipio, lat:17.98989843}}	01-06-2024	31-12-2024	5,487,792.76	5,487,792.76	5,487,792.76	5,487,792.76	5,487,792.76	Sin contratos nuevos en el trimestre	(meta:1, unidades:Medios Cuadrados, avance:6311.2)	[240188]proyecto_INICIO, [240188]proyecto_PROCE SO, [240188]proyecto_FIN, [2440188]proyecto_INICIO, [2440188]proyecto_PROCE SO, [2440188]proyecto_FIN, [2440188]proyecto_INICIO, [2440188]proyecto_PROCE SO	Terminado	Validado avances	Sin observaciones
TAB2403240199	1	{geo1: {cve_municipio:4, localidad:1, direccion:Av. Libertad, lat:18.09238142, lat:17.98847423}}	01-06-2024	27-11-2024	1,131,126.69	1,131,126.69	1,131,126.69	1,131,126.69	1,131,126.69	Sin contratos nuevos en el trimestre	(meta:1, unidades:Medios Cuadrados, avance:248.03)	[2440199]proyecto_INICIO, [2440199]proyecto_PROCE SO, [2440199]proyecto_FIN, [2440199]proyecto_INICIO, [2440199]proyecto_PROCE SO, [2440199]proyecto_FIN	Terminado	Validado avances	Sin observaciones
TAB2403240200	3	{geo1: {cve_municipio:4, localidad:1, direccion:Diversas colonias del municipio, lat:18.09242092, geo2: {cve_municipio:4, localidad:1, direccion:Diversas colonias del municipio, lat:18.09242092, geo3: {cve_municipio:4, localidad:1, direccion:Diversas colonias del municipio, lat:17.98758559}}, localidad:1, direccion:Diversas colonias del municipio, lat:17.98989843}}	01-06-2024	02-09-2024	1,025,945.41	1,025,945.41	1,025,945.41	1,025,945.41	1,025,945.41	Sin contratos nuevos en el trimestre	(meta:1, unidades:Medios Cuadrados, avance:39.03)	[2440199]proyecto_INICIO, [2440199]proyecto_PROCE SO, [2440199]proyecto_FIN, [2440199]proyecto_INICIO, [2440199]proyecto_PROCE SO	Terminado	Validado avances	Sin observaciones
TAB2403240251	1	{geo1: {cve_municipio:4, localidad:1, direccion:Av. Pagan, lat:18.09238142, lat:17.98847423}}	05-08-2024	17-12-2024	1,484,809.76	1,484,809.76	1,484,809.76	1,484,809.76	1,484,809.76	Sin contratos nuevos en el trimestre	(meta:1, unidades:Medios Cuadrados, avance:219.43)	[2440199]proyecto_INICIO, [2440199]proyecto_PROCE SO, [2440199]proyecto_FIN	Terminado	Validado avances	Sin observaciones

[Handwritten signature]

CENTRO
HONESTIDAD Y RESULTADOS
2024-2027

INFORME SOBRE EL EJERCICIO, DESTINO, Y RESULTADOS DE LOS RECURSOS FEDERALES TRANSFERIDOS

SISTEMA DE SEGUIMIENTO DE LOS RECURSOS FEDERALES TRANSFERIDOS

MODULO: DESTINO DEL GASTO

ENTIDAD: TABASCO

PERIODO: CIERRE DEFINITIVO 2024

DETALLE_PROYECTO

CICLO	TRIMESTRE	FOLIO	CATEGORIA	TIPO_CICLO_DE_RECURSO	TIPO_PROGRAMA	TIPO_CICLO_DE_RECURSO	TIPO_PROGRAMA	MONTO_GLOBAL_APROBADO	MONTO_GLOBAL_MODIFICADO	FUENTES_FINANCIAMIENTO	NOMBRE	ENTIDAD_RESPONSABLE	ID_ENTIDAD_RESPONSABLE	MUNICIPIO_RESPONSABLE	MUNICIPIO_RESPONSABLE	TIPO_PROGRAMA_PROYECTO	CLASIFICACION	SUBCLASIFICACION	INSTITUCION_EJECUTOR	NUMERO_PROYECTO	POBLACION_BENEFICIARIA	MUJERES	HOMBRES	BENEFICIARIOS	METAS
2024	5	TAB240402513754	Proyecto de Inversión	1005-33-Aportación Federal para el Fomento de las Actividades Productivas y el Empleo	1005-33-Aportación Federal para el Fomento de las Actividades Productivas y el Empleo	272,638.05	272,638.05	272,638.05	272,638.05	(11) (Ciclo, recurso, 2024, programa, 33, modalidad, 1, tipo, recursos FEDERALES (APORTACIONES, SUBSIDIOS Y CONVENIOS), monto: 272638.05) (modificac: 272638.05)	Aplicación de la red de energía eléctrica en la zona rural de la Rta. La Vuelta (S.J. Jagual) en el municipio de Centro	27	Tabasco	4	Centro	Proyecto de Inversión de Infraestructura Social	Urbanzación	Sin Identificar	Municipio de Centro	K0712	0	161,938	178,122	0	(meta): (entidad, mes): a-Pe245, meta: 1.0, meta_modifica da: 1.0)
2024	5	TAB240402513755	Proyecto de Inversión	1005-33-Aportación Federal para el Fomento de las Actividades Productivas y el Empleo	1005-33-Aportación Federal para el Fomento de las Actividades Productivas y el Empleo	12,304,153.44	12,304,153.44	12,304,153.44	12,304,153.44	(11) (Ciclo, recurso, 2024, programa, 33, modalidad, 1, tipo, recursos FEDERALES (APORTACIONES, SUBSIDIOS Y CONVENIOS), monto: 12304153.44) (modificac: 12304153.44)	Mantenimiento de la escolladura El Cacao, en el Municipio de Centro, Estado de Tabasco	27	Tabasco	4	Centro	Proyecto de Inversión de Infraestructura Social	Urbanzación	Sin Identificar	Municipio de Centro	K0714	0	185	157	0	(meta): (entidad, mes): a-He24a, meta: 0.0, meta_modifica da: 0.0)
2024	5	TAB240402513756	Proyecto de Inversión	1005-33-Aportación Federal para el Fomento de las Actividades Productivas y el Empleo	1005-33-Aportación Federal para el Fomento de las Actividades Productivas y el Empleo	4,109,747.72	4,109,747.72	4,109,747.72	4,109,747.72	(11) (Ciclo, recurso, 2024, programa, 33, modalidad, 1, tipo, recursos FEDERALES (APORTACIONES, SUBSIDIOS Y CONVENIOS), monto: 4109747.72) (modificac: 4109747.72)	Mantenimiento de bordos de protección en el margen derecho del río Griñales, en la Colonia Esmeraldas, municipio de Centro, Estado de Tabasco	27	Tabasco	4	Centro	Proyecto de Inversión de Infraestructura Social	Urbanzación	Sin Identificar	Municipio de Centro	K0715	0	181,938	178,122	0	(meta): (entidad, mes): a-He24a, meta: 0.0, meta_modifica da: 0.0)
2024	5	TAB240402513757	Proyecto de Inversión	1005-33-Aportación Federal para el Fomento de las Actividades Productivas y el Empleo	1005-33-Aportación Federal para el Fomento de las Actividades Productivas y el Empleo	2,991,799.34	2,991,799.34	2,991,799.34	2,991,799.34	(11) (Ciclo, recurso, 2024, programa, 33, modalidad, 1, tipo, recursos FEDERALES (APORTACIONES, SUBSIDIOS Y CONVENIOS), monto: 2991799.34) (modificac: 2991799.34)	Rehabilitación y mejoramiento del alumbrado público en Centro, perteneciente al asentamiento deportivo de la Colonia José María Pilo Suárez (Tierra Colorada)	27	Tabasco	4	Centro	Proyecto de Inversión de Infraestructura Social	Urbanzación	Sin Identificar	Municipio de Centro	K0759	0	161,938	178,122	0	(meta): (entidad, mes): a-He24a, meta: 100.0, meta_modifica da: 100.0)
2024	5	TAB240402513758	Proyecto de Inversión	1005-33-Aportación Federal para el Fomento de las Actividades Productivas y el Empleo	1005-33-Aportación Federal para el Fomento de las Actividades Productivas y el Empleo	520,215.68	520,215.68	520,215.68	520,215.68	(11) (Ciclo, recurso, 2024, programa, 33, modalidad, 1, tipo, recursos FEDERALES (APORTACIONES, SUBSIDIOS Y CONVENIOS), monto: 520215.68) (modificac: 520215.68)	Rehabilitación del alumbrado público en el asentamiento deportivo de la Colonia José María Pilo Suárez, perteneciente a diversos puntos	27	Tabasco	4	Centro	Proyecto de Inversión de Infraestructura Social	Urbanzación	Sin Identificar	Municipio de Centro	K0760	0	117	120	0	(meta): (entidad, mes): a-Lum24a, meta: 44.0, meta_modifica da: 44.0)

CENTRO
HONESTIDAD Y RESULTADOS
2024-2027

INFORME SOBRE EL EJERCICIO, DESTINO, Y RESULTADOS DE LOS RECURSOS FEDERALES TRANSFERIDOS

SISTEMA DE SEGUIMIENTO DE LOS RECURSOS FEDERALES TRANSFERIDOS
MÓDULO: DESTINO DEL GASTO
ENTIDAD: TABASCO
PERIODO: CIERRE DEFINITIVO 2024

FOUO	TIPO_GOREFERENCIA	GEOREFERENCIAS	FECHA		AVANCE_FINANCIERO							AVANCES - FISICOS	FOTOS	ESTATUS	FLUJO	OBSERVACIONES		
			FECHA_INICIO	FECHA_TERMINO	RECAUDADO	COMPROMETIDO	DEVENGADO	EJERCIDO	PAGADO	CONTRATOS								
TAB240402513754	1	(geo1: {cve_municipio:4, localidad:17, direccion:Camino Juarez, km-52,7023416, int:17, 4630983})	01-10-2024	23-12-2024	272,638.05	272,638.05	272,638.05	272,638.05	272,638.05	272,638.05	272,638.05	272,638.05	272,638.05	CONTRATOS Sin contratos nuevos en el trimestre	(meta1: {unidad_medida:Piezas, avance:1.0})	Terminado	Validado avances	Sin observaciones
TAB240402513755	1	(geo1: {cve_municipio:4, localidad:17, direccion:Camino Juarez, km-52,7023416, int:17, 4630983})	01-09-2024	16-12-2024	12,304,153.44	12,304,153.44	12,304,153.44	12,304,153.44	12,304,153.44	12,304,153.44	12,304,153.44	12,304,153.44	12,304,153.44	CONTRATOS Sin contratos nuevos en el trimestre	(meta1: {unidad_medida:Headle a, avance:4.8})	En Ejecución	Validado avances	Sin observaciones
TAB240402513756	1	(geo1: {cve_municipio:4, localidad:17, direccion:Camino Juarez, km-52,7023416, int:17, 4630983})	01-09-2024	26-12-2024	4,108,747.72	4,108,747.72	4,108,747.72	4,108,747.72	4,108,747.72	4,108,747.72	4,108,747.72	4,108,747.72	4,108,747.72	CONTRATOS Sin contratos nuevos en el trimestre	(meta1: {unidad_medida:Metros cubicos, avance:4648.59})	Terminado	Validado avances	Sin observaciones
TAB240402513757	1	(geo1: {cve_municipio:4, localidad:1, direccion:Mal. Luvaino Revillosa Wladis Colana, Guevasa Norte, km-92,91996, int:17, 5735953})	04-11-2024	20-12-2024	2,579,693.09	2,579,693.09	2,579,693.09	2,579,693.09	2,579,693.09	2,579,693.09	2,579,693.09	2,579,693.09	2,579,693.09	CONTRATOS Sin contratos nuevos en el trimestre	(meta1: {unidad_medida:Lumbar a, avance:109.07})	Terminado	Validado avances	Sin observaciones
TAB240402513758	1	(geo1: {cve_municipio:4, localidad:215, direccion:Camino Juarez, km-52,7023416, int:17, 4630983})	04-11-2024	23-12-2024	520,215.63	520,215.63	520,215.63	520,215.63	520,215.63	520,215.63	520,215.63	520,215.63	520,215.63	CONTRATOS Sin contratos nuevos en el trimestre	(meta1: {unidad_medida:Lumbar a, avance:44.8})	Terminado	Validado avances	Sin observaciones

[Handwritten signature]



INFORME SOBRE EL EJERCICIO, DESTINO, Y RESULTADOS DE LOS RECURSOS FEDERALES TRANSFERIDOS

SISTEMA DE SEGUIMIENTO DE LOS RECURSOS FEDERALES TRANSFERIDOS

MODULO: DESTINO DEL GASTO

ENTIDAD: TABASCO

PERIODO: CIERRE DEFINITIVO 2024

DETALLE_PROYECTO

CICLO	TRIMESTRE	FOUO	CATEGORIA	M1 - CICLO DE RECURSO	M1 - RAMO	M2 - CICLO DE RECURSO	M2 - RAMO	M2 - PROGRAMA	MONTA_GLOBAL_APROBADO	MONTA_GLOBAL_MODIFICADO	FUENTES_FINANCIAMIENTO	NOMBRE	LE	ID_ENTIDAD_RESPONSABLE	ENTIDAD_RESPONSABLE	ID_MUNICIPIO_RESPONSABLE	MUNICIPIO_RESPONSABLE	TIPO_PROGRAMA_PROYECTO	CLASIFICACION	SUBCLASIFICACION	INSTITUCION_EJECUTOR	NUMERO_PROYECTO	POBLACION_BENEFICIARIA	MUJERES	HOMBRERES	BENEFICIARIOS	METAS
2024	5	TAB24002513759	Proyección de Inversión Municipal	33- Apoyos Federales para Entidades Federales y Municipales	1005- FORTA MUN	33- Apoyos Federales para Entidades Federales y Municipales	1005- FORTA MUN	Presupuesto	2,307,472.73	2,286,970.36	(R1: (Ciclo_recurso:2024, modalidad: Inversión Municipal, tipo_recurso:FEDERALES (APORTACIONES, SUBSIDIOS Y COMVENIOS), monto:2307472.73, modificado:2286970.36)	Rehabilitación del alumbrado público en Centro, Localidad Rachoá, Asentamiento diversos puntos.	27	Tabasco	4	Centro	Centro	Inversión Municipal Social	Urbano, Sin Identificar	Municipio de Centro	10792	6	1,787	1,514	0	(meta1: a.Luminaria, meta188.0, meta_modificada:188.0)	
2024	5	TAB24002513760	Proyección de Inversión Municipal	33- Apoyos Federales para Entidades Federales y Municipales	1005- FORTA MUN	33- Apoyos Federales para Entidades Federales y Municipales	1005- FORTA MUN	Presupuesto	1,102,058.50	1,162,058.50	(R1: (Ciclo_recurso:2024, modalidad: Inversión Municipal, tipo_recurso:FEDERALES (APORTACIONES, SUBSIDIOS Y COMVENIOS), monto:1102058.5, modificado:1102058.5)	Rehabilitación del alumbrado público en fraccionamiento Centropolis del Municipio de Centro	27	Tabasco	4	Centro	Centro	Inversión Municipal Social	Urbano, Sin Identificar	Municipio de Centro	10793	9	181,838	178,122	0	(meta1: a.Luminaria, meta188.0, meta_modificada:188.0)	
2024	5	TAB24002513761	Proyección de Inversión Municipal	33- Apoyos Federales para Entidades Federales y Municipales	1005- FORTA MUN	33- Apoyos Federales para Entidades Federales y Municipales	1005- FORTA MUN	Presupuesto	888,189.54	633,224.44	(R1: (Ciclo_recurso:2024, modalidad: Inversión Municipal, tipo_recurso:FEDERALES (APORTACIONES, SUBSIDIOS Y COMVENIOS), monto:888189.54, modificado:633224.44)	Rehabilitación del alumbrado público en Centro, Localidad Ranchería Coronel Trancoso 2da. Sección, Asentamiento diversos puntos	27	Tabasco	4	Centro	Centro	Inversión Municipal Social	Urbano, Sin Identificar	Municipio de Centro	10784	5	88	96	0	(meta1: a.Luminaria, meta40.0, meta_modificada:40.0)	
2024	5	TAB24002513762	Proyección de Inversión Municipal	33- Apoyos Federales para Entidades Federales y Municipales	1005- FORTA MUN	33- Apoyos Federales para Entidades Federales y Municipales	1005- FORTA MUN	Presupuesto	287,974.11	287,974.11	(R1: (Ciclo_recurso:2024, modalidad: Inversión Municipal, tipo_recurso:FEDERALES (APORTACIONES, SUBSIDIOS Y COMVENIOS), monto:287974.11, modificado:287974.11))	Rehabilitación del alumbrado público en Centro, Localidad Rancho de las Cabañas (Guerrero San, Sección), Asentamiento diversos puntos	27	Tabasco	4	Centro	Centro	Inversión Municipal Social	Urbano, Sin Identificar	Municipio de Centro	10765	8	561	569	0	(meta1: a.Luminaria, meta20.0, meta_modificada:20.0)	
2024	5	TAB24002513763	Proyección de Inversión Municipal	33- Apoyos Federales para Entidades Federales y Municipales	1005- FORTA MUN	33- Apoyos Federales para Entidades Federales y Municipales	1005- FORTA MUN	Presupuesto	4,147,602.71	4,071,872.33	(R1: (Ciclo_recurso:2024, modalidad: Inversión Municipal, tipo_recurso:FEDERALES (APORTACIONES, SUBSIDIOS Y COMVENIOS), monto:4147602.71, modificado:4071872.33))	Rehabilitación del alumbrado público en Centro, Localidad Asentamiento diversos puntos	27	Tabasco	4	Centro	Centro	Inversión Municipal Social	Urbano, Sin Identificar	Municipio de Centro	10786	9	2,635	2,812	0	(meta1: a.Luminaria, meta201.0, meta_modificada:201.0)	

(Handwritten signature and initials)

CENTRO
HONESTIDAD Y RESULTADOS
2024-2027

INFORME SOBRE EL EJERCICIO, DESTINO, Y RESULTADOS DE LOS RECURSOS FEDERALES TRANSFERIDOS

SISTEMA DE SEGUIMIENTO DE LOS RECURSOS FEDERALES TRANSFERIDOS
MODULO: DESTINO DEL GASTO
ENTIDAD: TABASCO
PERIODO: CIERRE DEFINITIVO 2024

FOLIO		REFERENCIAS		FECHA		AVANCE FINANCIERO						AVANCES FISICOS		FOTOS	ESTATUS	FLUJO	OBSERVACIONES
TPO.	GEORREFERENCIA	GEORREFERENCIAS	FECHA_INICIO	FECHA_TERMINO	RECAUDADO	COMPROMETIDO	DEVENGADO	EJERCIDO	PAGADO	CONTRATOS	AVANCES FISICOS	FOTOS	ESTATUS	FLUJO	OBSERVACIONES	OBSERVACIONES	
TAB240402513756	1	(proy.: fove_municipio-4, localidad:112, direccion:camarera municipal, municipio:San Marcos, Sección, lon:-92.978887, lat:17.94991)	04-11-2024	29-12-2024	2,288,970.96	2,286,970.96	2,286,970.96	2,286,970.96	2,288,970.96	Sin contratos nuevos en el trimestre	(meta:1, unidades:Luminaria, avance:0)	CARPETA_FOTOS	Terminado	Flujo avances	Sin observaciones	Sin observaciones	
TAB240402513760	1	(proy.: fove_municipio-4, localidad:150, direccion:Camino Vecinal Rancharia Central, Tronco 2da. Sección El Zapote, lon:-92.914665, lat:17.869197)	04-11-2024	29-12-2024	1,102,056.50	1,102,056.50	1,102,056.50	1,102,056.50	1,102,056.50	Sin contratos nuevos en el trimestre	(meta:1, unidades:Medida Luminaria, avance:44.07)	(2513760/proyecto_INICIO, 2513760/proyecto_FIN, 2513760/proyecto_PROCE SO)	Terminado	Validado avances	Sin observaciones	Sin observaciones	
TAB240402513761	1	(proy.: fove_municipio-4, localidad:215, direccion:Camino Vecinal Rancharia Central, Tronco 2da. Sección El Zapote, lon:-92.914665, lat:17.869197)	04-11-2024	29-12-2024	633,224.44	633,224.44	633,224.44	633,224.44	633,224.44	Sin contratos nuevos en el trimestre	(meta:1, unidades:Medida Luminaria, avance:43.07)	(2513761/proyecto_INICIO, 2513761/proyecto_FIN, 2513761/proyecto_PROCE SO)	Terminado	Validado avances	Sin observaciones	Sin observaciones	
TAB240402513762	1	(proy.: fove_municipio-4, localidad:215, direccion:Camino Vecinal Rancharia Central, Tronco 2da. Sección El Zapote, lon:-92.914665, lat:17.869197)	04-11-2024	29-12-2024	287,974.11	287,974.11	287,974.11	287,974.11	287,974.11	Sin contratos nuevos en el trimestre	(meta:1, unidades:Medida Luminaria, avance:26.06)	(2513762/proyecto_INICIO, 2513762/proyecto_FIN, 2513762/proyecto_PROCE SO)	Terminado	Validado avances	Sin observaciones	Sin observaciones	
TAB240402513763	1	(proy.: fove_municipio-4, localidad:215, direccion:Camino Vecinal Rancharia Central, Tronco 2da. Sección El Zapote, lon:-92.914665, lat:17.869197)	04-11-2024	29-12-2024	4,071,872.33	4,071,872.33	4,071,872.33	4,071,872.33	4,071,872.33	Sin contratos nuevos en el trimestre	(meta:1, unidades:Luminaria, avance:281.09)	(2513763/proyecto_INICIO, 2513763/proyecto_FIN, 2513763/proyecto_PROCE SO)	Terminado	Validado avances	Sin observaciones	Sin observaciones	

[Handwritten signature]



INFORME SOBRE EL EJERCICIO, DESTINO, Y RESULTADOS DE LOS RECURSOS FEDERALES TRANSFERIDOS

SISTEMA DE SEGUIMIENTO DE LOS RECURSOS FEDERALES TRANSFERIDOS

MODULO: DESTINO DEL GASTO

ENTIDAD: TABASCO

PERIODO: CIERRE DEFINITIVO 2024

DETALLE_PROYECTO

CICLO	TRIMESTRE	FOLIO	CATEGORIA	M1_CICLO DE RECURSO	M1_RAMO	M2_CICLO DE RECURSO	M2_RAMO	M2_PROGRAMA	M2_PRESUPUESTARIO	MONTO_GLOBAL_APROBADO	MONTO_GLOBAL_MODIFICADO	FUENTES FINANCIAMIENTOS	NOMBRE	ID_ENTIDAD_RESPONSABLE	ENTIDAD_RESPONSABLE	ID_MUNICIPIO_RESPONSABLE	MUNICIPIO_RESPONSABLE	TIPO_PROGRAMA_PROYECTO	CLASIFICACION	SUBCLASIFICACION	INSTITUCION_EJECUTOR	NUMERO_PROYECTO	POBLACION_BENEFICIARIA	MUJERES	HOMBRES	BENEFICIARIOS	METAS
2024	5	TAB240402513784	Proyeto de inversión	33- Apoyos Federales para Entidades Federativas y Municipios	0605- FORTA MUN	33- Apoyos Federales para Entidades Federativas y Municipios	0605- FORTA MUN	0605- FORTA MUN	1,790,725.08	1,736,791.38	(R1: (G40, recurso:2024, ramo:33, modalidad: 1, tipo_recurso:FEDERALES (APORTACIONES, SUBSIDIOS Y CONVENIOS), monto:1736791.38, modificado:1736791.38)	Rehabilitación de alumbrado público en la comunidad de Xicotlán Sa. Socón, Asentamiento diversos pedíos	27	Tabasco	4	Centro	Centro	Proyecto de Inversión en Infraestructura Social	Urbana	Urbana	Municipio de Centro	K0767	447	406	0	0 (meta: medida a Linielas, meta:122.0, meta_modificada de:122.0)	
2024	5	TAB240402513785	Proyeto de inversión	33- Apoyos Federales para Entidades Federativas y Municipios	0605- FORTA MUN	33- Apoyos Federales para Entidades Federativas y Municipios	0605- FORTA MUN	0605- FORTA MUN	2,867,263.39	2,867,263.39	(R1: (G40, recurso:2024, ramo:33, modalidad: 1, tipo_recurso:FEDERALES (APORTACIONES, SUBSIDIOS Y CONVENIOS), monto:2867263.39, modificado:2867263.39)	Mantenimiento de la infraestructura de la red de drenaje sanitario urbano, municipio de Centro, Tabasco, Etapa 2 fase 1	27	Tabasco	4	Centro	Centro	Proyecto de Inversión en Infraestructura Social	Urbana	Urbana	Municipio de Centro	K0791	161,938	178,122	0	0 (meta: medida a Linielas, meta:317.0, meta_modificada de:317.0)	
2024	5	TAB240402513786	Proyeto de inversión	33- Apoyos Federales para Entidades Federativas y Municipios	0605- FORTA MUN	33- Apoyos Federales para Entidades Federativas y Municipios	0605- FORTA MUN	0605- FORTA MUN	2,986,125.53	2,982,314.88	(R1: (G40, recurso:2024, ramo:33, modalidad: 1, tipo_recurso:FEDERALES (APORTACIONES, SUBSIDIOS Y CONVENIOS), monto:2982314.88, modificado:2982314.88)	Mantenimiento de la infraestructura de la red de drenaje sanitario urbano, municipio de Centro, Tabasco, Etapa 2 fase 2	27	Tabasco	4	Centro	Centro	Proyecto de Inversión en Infraestructura Social	Urbana	Urbana	Municipio de Centro	K0782	151,930	178,122	0	0 (meta: medida a Linielas, meta:317.0, meta_modificada de:317.0)	
2024	5	TAB240402513787	Proyeto de inversión	33- Apoyos Federales para Entidades Federativas y Municipios	0605- FORTA MUN	33- Apoyos Federales para Entidades Federativas y Municipios	0605- FORTA MUN	0605- FORTA MUN	2,994,314.84	2,994,314.79	(R1: (G40, recurso:2024, ramo:33, modalidad: 1, tipo_recurso:FEDERALES (APORTACIONES, SUBSIDIOS Y CONVENIOS), monto:2994314.79, modificado:2994314.79)	Mantenimiento de la infraestructura de la red de drenaje sanitario urbano, municipio de Centro, Tabasco, Etapa 2	27	Tabasco	4	Centro	Centro	Proyecto de Inversión en Infraestructura Social	Urbana	Urbana	Municipio de Centro	K0793	161,938	178,122	0	0 (meta: medida a Linielas, meta:317.0, meta_modificada de:317.0)	
2024	5	TAB240402513789	Proyeto de inversión	33- Apoyos Federales para Entidades Federativas y Municipios	0605- FORTA MUN	33- Apoyos Federales para Entidades Federativas y Municipios	0605- FORTA MUN	0605- FORTA MUN	754,877.56	753,317.96	(R1: (G40, recurso:2024, ramo:33, modalidad: 1, tipo_recurso:FEDERALES (APORTACIONES, SUBSIDIOS Y CONVENIOS), monto:753317.96, modificado:753317.96)	Rehabilitación de drenaje sanitario urbano, municipio de Centro, Tabasco, Acomodamiento Colonia Esposo II, Calle Río Tuquesán, calle Río Teconilla	27	Tabasco	4	Centro	Centro	Proyecto de Inversión en Infraestructura Social	Urbana	Urbana	Municipio de Centro	K0767	119	145	0	0 (meta: medida a Linielas, meta:189.0, meta_modificada de:189.0)	

Handwritten initials and marks on the right side of the table.

CENTRO
HONESTIDAD Y RESULTADOS
2024-2027

INFORME SOBRE EL EJERCICIO, DESTINO, Y RESULTADOS DE LOS RECURSOS FEDERALES TRANSFERIDOS

SISTEMA DE SEGUIMIENTO DE LOS RECURSOS FEDERALES TRANSFERIDOS
MODULO: DESTINO DEL GASTO
ENTIDAD: TABASCO
PERIODO: CIERRE DEFINITIVO 2024

DETALLE_PROYECTO		AVANCE_FINANCIERO						AVANCES_FISICOS	FOTOS	ESTATUS	FLUJO	OBSERVACIONES				
FOLIO	TIPO_GEOFERENCIA	GEOFERENCIAS	FECHA_INICIO	FECHA_TERMINO	RECAUDADO	COMPROMETIDO	DEVENGADO	EJERCIDO	PAGADO	CONTRATOS	(meta1: (unidad_medida:Metros lineales, avance:317.0))	(meta1: (unidad_medida:Metros lineales, avance:317.0))	(meta1: (unidad_medida:Metros lineales, avance:317.0))	(meta1: (unidad_medida:Metros lineales, avance:317.0))	(meta1: (unidad_medida:Metros lineales, avance:317.0))	(meta1: (unidad_medida:Metros lineales, avance:317.0))
TAB24040251764	1	(geot: (cve_municipio:4, localidad:115, direccion:ca, calle y avenidas, lon: 92.914074, lat:17.898182))	04-11-2024	28-12-2024	4,736,781.36	1,736,781.36	1,736,781.36	1,736,781.36	1,736,781.36	Sin contratos nuevos en el trimestre	(meta1: (unidad_medida:Metros lineales, avance:122.0))	(meta1: (unidad_medida:Metros lineales, avance:122.0))	(meta1: (unidad_medida:Metros lineales, avance:122.0))	(meta1: (unidad_medida:Metros lineales, avance:122.0))	(meta1: (unidad_medida:Metros lineales, avance:122.0))	(meta1: (unidad_medida:Metros lineales, avance:122.0))
TAB24040251765	1	(geot: (cve_municipio:4, localidad:115, direccion:ca, calle y avenidas, lon: 92.91416, lat:17.897339))	01-12-2024	28-02-2025	2,987,263.39	2,987,263.39	2,987,263.39	2,987,263.39	2,987,263.39	Sin contratos nuevos en el trimestre	(meta1: (unidad_medida:Metros lineales, avance:317.0))	(meta1: (unidad_medida:Metros lineales, avance:317.0))	(meta1: (unidad_medida:Metros lineales, avance:317.0))	(meta1: (unidad_medida:Metros lineales, avance:317.0))	(meta1: (unidad_medida:Metros lineales, avance:317.0))	(meta1: (unidad_medida:Metros lineales, avance:317.0))
TAB24040251766	1	(geot: (cve_municipio:4, localidad:115, direccion:ca, calle y avenidas, lon: 92.91416, lat:17.897339))	01-12-2024	28-02-2025	2,982,314.88	2,982,314.88	2,982,314.88	2,982,314.88	2,982,314.88	Sin contratos nuevos en el trimestre	(meta1: (unidad_medida:Metros lineales, avance:317.0))	(meta1: (unidad_medida:Metros lineales, avance:317.0))	(meta1: (unidad_medida:Metros lineales, avance:317.0))	(meta1: (unidad_medida:Metros lineales, avance:317.0))	(meta1: (unidad_medida:Metros lineales, avance:317.0))	(meta1: (unidad_medida:Metros lineales, avance:317.0))
TAB24040251767	1	(geot: (cve_municipio:4, localidad:115, direccion:ca, calle y avenidas, lon: 92.91416, lat:17.897339))	01-12-2024	28-02-2025	2,994,314.79	2,994,314.79	2,994,314.79	2,994,314.79	2,994,314.79	Sin contratos nuevos en el trimestre	(meta1: (unidad_medida:Metros lineales, avance:317.0))	(meta1: (unidad_medida:Metros lineales, avance:317.0))	(meta1: (unidad_medida:Metros lineales, avance:317.0))	(meta1: (unidad_medida:Metros lineales, avance:317.0))	(meta1: (unidad_medida:Metros lineales, avance:317.0))	(meta1: (unidad_medida:Metros lineales, avance:317.0))
TAB24040251768	1	(geot: (cve_municipio:4, localidad:115, direccion:ca, calle y avenidas, lon: 92.91416, lat:17.898182))	31-12-2024	31-01-2025	753,317.99	753,317.99	753,317.99	753,317.99	753,317.99	Sin contratos nuevos en el trimestre	(meta1: (unidad_medida:Metros lineales, avance:185.0))	(meta1: (unidad_medida:Metros lineales, avance:185.0))	(meta1: (unidad_medida:Metros lineales, avance:185.0))	(meta1: (unidad_medida:Metros lineales, avance:185.0))	(meta1: (unidad_medida:Metros lineales, avance:185.0))	(meta1: (unidad_medida:Metros lineales, avance:185.0))

[Handwritten signature]



INFORME SOBRE EL EJERCICIO, DESTINO, Y RESULTADOS DE LOS RECURSOS FEDERALES TRANSFERIDOS

SISTEMA DE SEGUIMIENTO DE LOS RECURSOS FEDERALES TRANSFERIDOS
 MODULO: DESTINO DEL GASTO
 ENTIDAD: TABASCO
 PERIODO: CIERRE DEFINITIVO 2024

DETALLE_PROYECTO		AVANCE_FINANCIERO							AVANCES - FISICOS		FOTOS	ESTATUS	FLUJO	OBSERVACIONES	
FOLIO	TIPO_GEOREFERENCIA	GEOREFERENCIAS	FECHA_INICIO	FECHA_TERMINO	RECAUDADO	COMPROMETIDO	DEVENGADO	EJERCIDO	PAGADO	CONTRATOS	AVANCES FISICOS	CARPETA_FOTOS	ESTATUS	FLUJO	OBSERVACIONES
TAB240402513769	1	(geot: (cov: municipio.4, localidad:264, direccion:carretera federal y calle de la libertad, calle: Nuevo INVIATAB Miguel Alemán, lon:-82.881857, lat:17.973855))	01-12-2024	28-02-2025	2,395,547.05	2,395,547.05	2,395,547.06	2,395,547.06	2,395,547.06	Sin contratos nuevos en el trimestre	(metr: (unidad_medida:Luminares, avance:1.0))	(251376)proyecto_INICIO, (251376)proyecto_FIN, (251376)proyecto_INICIO, (251376)proyecto_PROCE, (251376)proyecto_FIN, (251376)proyecto_INICIO, (251376)proyecto_PROCE, (251376)proyecto_FIN)	Terminado	Validado avances	Sin observaciones
TAB240402513770	1	(geot: (cov: municipio.4, localidad:264, direccion:carretera federal y avenida: calle 17, lon:-82.882433))	02-12-2024	31-03-2025	7,848,843.06	7,848,843.06	7,848,843.06	7,848,843.06	7,848,843.06	Sin contratos nuevos en el trimestre	(metr: (unidad_medida:Luminares, avance:600.0))	(251377)proyecto_INICIO, (251377)proyecto_FIN, (251377)proyecto_INICIO, (251377)proyecto_PROCE, (251377)proyecto_FIN)	Terminado	Validado avances	Sin observaciones
TAB240402513771	1	(geot: (cov: municipio.4, localidad:176, direccion:calle del erroyo Villa Maculiles, lon:-92.854416, lat:18.157358))	03-12-2024	31-03-2025	153,218.39	153,218.39	153,218.39	153,218.39	153,218.39	Sin contratos nuevos en el trimestre	(metr: (unidad_medida:Luminares, avance:14.0))	(251377)proyecto_INICIO, (251377)proyecto_FIN, (251377)proyecto_INICIO, (251377)proyecto_PROCE, (251377)proyecto_FIN)	Terminado	Validado avances	Sin observaciones
TAB240402513772	1	(geot: (cov: municipio.4, localidad:264, direccion:carretera federal y calle: km: 92.8231, lat:17.878153))	05-12-2024	31-03-2025	379,628.21	379,628.21	379,628.21	379,628.21	379,628.21	Sin contratos nuevos en el trimestre	(metr: (unidad_medida:Luminares, avance:16.0))	(251372)proyecto_INICIO, (251372)proyecto_FIN, (251372)proyecto_INICIO, (251372)proyecto_PROCE, (251372)proyecto_FIN)	En Ejecución	Validado avances	Sin observaciones
TAB240402513773	1	(geot: (cov: municipio.4, localidad:264, direccion:carretera federal y avenida: calle Hemández López Rancabier Meridillo y Pigna 3ra. Sección, lon:-82.881438, lat:18.053764))	02-01-2025	17-03-2025	340,230.35	340,230.35	340,230.35	340,230.35	340,230.35	Sin contratos nuevos en el trimestre	(metr: (unidad_medida:Metros Cuadrados, avance:1850.0))	(251373)proyecto_INICIO, (251373)proyecto_FIN, (251373)proyecto_INICIO, (251373)proyecto_PROCE, (251373)proyecto_FIN)	Terminado	Validado avances	Sin observaciones

[Handwritten signature]

CENTRO
HONESTIDAD Y RESULTADOS
2024-2027

INFORME SOBRE EL EJERCICIO, DESTINO, Y RESULTADOS DE LOS RECURSOS FEDERALES TRANSFERIDOS

SISTEMA DE SEGUIMIENTO DE LOS RECURSOS FEDERALES TRANSFERIDOS
MODULO: DESTINO DEL GASTO
ENTIDAD: TABASCO
PERIODO: CIERRE DEFINITIVO 2024

DETALLE_PROYECTO		AVANCE_FINANCIERO						AVANCES_FISICOS	FOTOS	ESTATUS	FLUJO	OBSERVACIONES				
FOLIO	TPO_Georeferencia	GEOREFERENCIAS	FECHA_INICIO	FECHA_TERMINO	RECAUDADO	COMPROMETIDO	DEVENGADO	EJERCIDO	PAGADO	CONTRATOS	AVANCES_FISICOS	CARPETA_FOTOS	ESTATUS	FLUJO	OBSERVACIONES_CAPTU	OBSERVACIONES_REVISI
TAB2404251374	1	(geo): [gov_municipio], [municipio] [Protección Ambiental Escobedo Vile Ocuiltepetitán, (lat: 92.869366, lat: 19.133569)]	02/01/2025	11/02/2025	547,649.41	547,649.41	547,649.41	547,649.41	547,649.41	547,649.41	Sin contratos nuevos en el trimestre	(2513774)proyecto_INICIO, 2513774)proyecto_PROCE ISO, 2513774)proyecto_FIN, 2513774)proyecto_INICIO, 2513774)proyecto_PROCE ISO, 2513774)proyecto_FIN	Terminado	Validado avances	Sin observaciones	Sin observaciones



[Signature]
MTRA. YOLANDA DEL CARMEN OSUNA HUÉRTA
PRESIDENTA MUNICIPAL

[Signature]
PRESIDENCIA CARLOS FERRANDO JUÁREZ TORRES
DIRECTOR DE PROGRAMACIÓN

[Signature]
ELMA PAZ MARTÍNEZ
ENLACE RESPONSABLE DE SRFT

CENTRO
HONESTIDAD Y RESULTADOS
2024-2027



villahermosa.gob.mx

CENTRO
HONESTIDAD Y RESULTADOS
2024-2027

INFORME SOBRE EL EJERCICIO, DESTINO, Y RESULTADOS DE LOS RECURSOS FEDERALES TRANSFERIDOS
SISTEMA DE SEGUIMIENTO DE LOS RECURSOS FEDERALES TRANSFERIDOS
MÓDULO: EJERCICIO DEL GASTO
ENTIDAD: TABASCO
PERIODO: CIERRE DEFINITIVO 2024

Entidad	Municipio	Tipo de Registro	Ciclo de Recurso	Tipo de Recurso	Descripción Ramo	Clave Ramo	Descripción Programa	Clave Programa	Programa - Especifico	Dependencia Ejecutora	Rendimiento Financiero	Reintegro
Tabasco	Centro	Partida genérica	2024	FEDERALES (APORTACIONES, SUBSIDIOS Y CONVENIOS)	Infraestructura, Comunicaciones y Transportes	06	Conservación y operación de caminos y puentes de cuota (CAPUFE)	E003	CAPUFE	Municipio de Centro		
Tabasco	Centro	Partida genérica	2024	FEDERALES (APORTACIONES, SUBSIDIOS Y CONVENIOS)	Infraestructura, Comunicaciones y Transportes	09	Conservación y operación de caminos y puentes de cuota (CAPUFE)	E003	CAPUFE	Municipio de Centro		
Tabasco	Centro	Programa presupuestario	2024	FEDERALES (APORTACIONES, SUBSIDIOS Y CONVENIOS)	Infraestructura, Comunicaciones y Transportes	09	Conservación y operación de caminos y puentes de cuota (CAPUFE)	E003	Sin Especificar	Sin Especificar	0.00	0.00
Tabasco	Centro	Partida genérica	2024	FEDERALES (APORTACIONES, SUBSIDIOS Y CONVENIOS)	Desarrollo Agrario, Territorial y Urbano	15	Programa de Mejoramiento Urbano (PMU)	S273	Programa de Mejoramiento Urbano (PMU)	Municipio de Centro		
Tabasco	Centro	Partida genérica	2024	FEDERALES (APORTACIONES, SUBSIDIOS Y CONVENIOS)	Desarrollo Agrario, Territorial y Urbano	15	Programa de Mejoramiento Urbano (PMU)	S273	Programa de Mejoramiento Urbano (PMU)	Municipio de Centro		
Tabasco	Centro	Programa presupuestario	2024	FEDERALES (APORTACIONES, SUBSIDIOS Y CONVENIOS)	Desarrollo Agrario, Territorial y Urbano	15	Programa de Mejoramiento Urbano (PMU)	S273	Sin Especificar	Sin Especificar	0.00	0.00
Tabasco	Centro	Partida genérica	2024	FEDERALES (APORTACIONES, SUBSIDIOS Y CONVENIOS)	Medio Ambiente y Recursos Naturales	16	Agua Potable, Drenaje y Tratamiento	S074	AGUA POTABLE, DRENAJE Y TRATAMIENTO	Municipio de Centro		
Tabasco	Centro	Partida genérica	2024	FEDERALES (APORTACIONES, SUBSIDIOS Y CONVENIOS)	Medio Ambiente y Recursos Naturales	16	Agua Potable, Drenaje y Tratamiento	S074	AGUA POTABLE, DRENAJE Y TRATAMIENTO	Municipio de Centro		
Tabasco	Centro	Partida genérica	2024	FEDERALES (APORTACIONES, SUBSIDIOS Y CONVENIOS)	Medio Ambiente y Recursos Naturales	16	Agua Potable, Drenaje y Tratamiento	S074	AGUA POTABLE, DRENAJE Y TRATAMIENTO	Municipio de Centro		
Tabasco	Centro	Partida genérica	2024	FEDERALES (APORTACIONES, SUBSIDIOS Y CONVENIOS)	Medio Ambiente y Recursos Naturales	16	Agua Potable, Drenaje y Tratamiento	S074	AGUA POTABLE, DRENAJE Y TRATAMIENTO	Municipio de Centro		
Tabasco	Centro	Partida genérica	2024	FEDERALES (APORTACIONES, SUBSIDIOS Y CONVENIOS)	Medio Ambiente y Recursos Naturales	16	Agua Potable, Drenaje y Tratamiento	S074	AGUA POTABLE, DRENAJE Y TRATAMIENTO	Municipio de Centro		
Tabasco	Centro	Programa presupuestario	2024	FEDERALES (APORTACIONES, SUBSIDIOS Y CONVENIOS)	Medio Ambiente y Recursos Naturales	16	Agua Potable, Drenaje y Tratamiento	S074	AGUA POTABLE, DRENAJE Y TRATAMIENTO	Municipio de Centro		
Tabasco	Centro	Partida genérica	2024	FEDERALES (APORTACIONES, SUBSIDIOS Y CONVENIOS)	Medio Ambiente y Recursos Naturales	16	Agua Potable, Drenaje y Tratamiento	S074	Sin Especificar	Sin Especificar	0.00	0.00
Tabasco	Centro	Partida genérica	2024	FEDERALES (APORTACIONES, SUBSIDIOS Y CONVENIOS)	Medio Ambiente y Recursos Naturales	16	Programa de Devolución de Derechos	U001	Programa de Devolución de Derechos	Municipio de Centro		

[Handwritten signature]



INFORME SOBRE EL EJERCICIO, DESTINO, Y RESULTADOS DE LOS RECURSOS FEDERALES TRANSFERIDOS
 SISTEMA DE SEGUIMIENTO DE LOS RECURSOS FEDERALES TRANSFERIDOS
 MODULO: EJERCICIO DEL GASTO
 ENTIDAD: TABASCO
 PERIODO: CIERRE DEFINITIVO 2024

Dependencia Ejecutora	Tipo de Gasto	Pérdida	Aprobado	Modificado	Rescaudado (Ministrado)	Comprometido	Pagado	Contratos	Pagado SHCP	Pagado EF	ESTATUS	Observaciones (Captura)
Municipio de Centro	2 - Gasto de Inversión 614 - División de terrenos y construcción de obras de urbanización	0.00	19,550,396.04	19,550,396.04	19,550,396.04	19,550,396.04	19,550,396.04	19,550,396.04 Sin Contrato Proyec tos	N/A	N/A	Valida do	
Municipio de Centro	2 - Gasto de Inversión 709 - Otros erogaciones	0.00	5,400,563.96	5,400,563.96	0.00	0.00	0.00	0.00 Sin Contrato Proyec tos	N/A	N/A	Valida do	
Sin Especificar	2 - Gasto de Inversión 014 - Construcción de obras de urbanización	0.00	24,960,960.00	24,960,960.00	19,550,396.04	19,550,396.04	19,550,396.04	19,550,396.04 Sin Contrato Proyec tos	N/A	N/A	Valida do	
Municipio de Centro	2 - Gasto de Inversión 013 - Construcción de obras para el suministro de agua, petróleo, gas, electricidad y telecomunicaciones	0.00	31,599,831.24	31,599,831.24	31,599,831.24	31,599,831.24	31,599,831.24	31,599,831.24 Sin Contrato Proyec tos	N/A	N/A	Valida do	
Municipio de Centro	2 - Gasto de Inversión 014 - División de terrenos y construcción de obras de urbanización	0.00	1,621,176.53	1,621,176.53	1,621,176.53	1,621,176.53	1,621,176.53	1,621,176.53 Sin Contrato Proyec tos	N/A	N/A	Valida do	RNE POR \$ 233,866.91, TRANSFERENCIA REALIZADA POR EL COMISARIO CON NUMERO DE REFERENCIA 51335208985
Sin Especificar	2 - Gasto de Inversión Total de Inversión	0.00	33,220,907.77	33,220,907.77	33,220,907.77	33,220,907.77	33,220,907.77	33,220,907.77 Sin Contrato Proyec tos	N/A	33,220,907.77	Valida do	
Municipio de Centro	1 - Gasto corriente 211 - Materiales, suministros e insumos de oficina	0.00	49,912.65	49,912.65	49,912.65	49,912.65	49,912.65	49,912.65 Sin Contrato Proyec tos	N/A	N/A	Valida do	
Municipio de Centro	1 - Gasto corriente 214 - Materiales, (libros y equipos tecnológicos de la información y comunicaciones)	0.00	42,732.08	42,732.08	42,732.08	42,732.08	42,732.08	42,732.08 Sin Contrato Proyec tos	N/A	N/A	Valida do	
Municipio de Centro	1 - Gasto corriente 209 - Otros productos químicos	0.00	124,695.62	124,695.62	124,695.62	124,695.62	124,695.62	124,695.62 Sin Contrato Proyec tos	N/A	N/A	Valida do	
Municipio de Centro	1 - Gasto corriente 201 - Combustibles, aceites y lubricantes	0.00	149,970.60	149,970.60	149,970.60	149,970.60	149,970.60	149,970.60 Sin Contrato Proyec tos	N/A	N/A	Valida do	RNE POR \$ 787,438.07, TRANSFERENCIA REALIZADA 11/11/2024 CON NUMERO DE REFERENCIA 5431792890
Municipio de Centro	2 - Gasto de Inversión 506 - Equipos de generación eléctrica, aparatos electrónicos, aparatos eléctricos	0.00	375,144.00	375,144.00	375,144.00	375,144.00	375,144.00	375,144.00 Sin Contrato Proyec tos	N/A	N/A	Valida do	RNE POR \$ 10,097.31, TRANSFERENCIA REALIZADA 02/01/2025 CON NUMERO DE REFERENCIA 62004310519
Municipio de Centro	2 - Gasto de Inversión 613 - Construcción de obras para el suministro de agua, petróleo, gas, electricidad y telecomunicaciones	0.00	11,817,221.65	11,817,221.65	11,817,221.65	11,817,221.65	11,817,221.65	11,817,221.65 Sin Contrato Proyec tos	N/A	N/A	Valida do	
Sin Especificar	Total del Programa	0.00	12,559,666.60	12,559,666.60	12,559,666.60	12,559,666.60	12,559,666.60	12,559,666.60 Sin Contrato Proyec tos	N/A	12,559,666.60	Valida do	
Municipio de Centro	1 - Gasto corriente 209 - Otros productos químicos	0.00	2,615,570.32	2,615,570.32	2,615,570.32	2,615,570.32	2,615,570.32	2,615,570.32 Sin Contrato Proyec tos	N/A	N/A	Valida do	

[Handwritten signature]

CENTRO
HONESTIDAD Y RESULTADOS
2024-2027

INFORME SOBRE EL EJERCICIO, DESTINO, Y RESULTADOS DE LOS RECURSOS FEDERALES TRANSFERIDOS

SISTEMA DE SEGUIMIENTO DE LOS RECURSOS FEDERALES TRANSFERIDOS
MODULO: EJERCICIO DEL GASTO
ENTIDAD: TABASCO
PERIODO: CIERRE DEFINITIVO 2024

Entidad	Municipio	Tipo de Registro	Ciclo de Recurso	Tipo de Recurso	Descripción Ramo	Clave Ramo	Descripción Programa	Clave Programa	Programa - Específico	Dependencia Ejecutora	Rendimiento Financiero	Retiro
Tabasco	Centro	Partida genérica	2024	FEDERALES (APORTACIONES, SUBSIDIOS Y CONVENIOS)	Medio Ambiente y Recursos Naturales	16	Programa de Devolución de Derechos	U001	Programa de Devolución de Derechos	Municipio de Centro		
Tabasco	Centro	Partida genérica	2024	FEDERALES (APORTACIONES, SUBSIDIOS Y CONVENIOS)	Medio Ambiente y Recursos Naturales	16	Programa de Devolución de Derechos	U001	Programa de Devolución de Derechos	Municipio de Centro		
Tabasco	Centro	Partida genérica	2024	FEDERALES (APORTACIONES, SUBSIDIOS Y CONVENIOS)	Medio Ambiente y Recursos Naturales	16	Programa de Devolución de Derechos	U001	Programa de Devolución de Derechos	Municipio de Centro		
Tabasco	Centro	Programa presupuestario	2024	FEDERALES (APORTACIONES, SUBSIDIOS Y CONVENIOS)	Medio Ambiente y Recursos Naturales	16	Programa de Devolución de Derechos	U001	Sin Especificar	Sin Especificar	0.00	0.00
Tabasco	Centro	Partida genérica	2024	FEDERALES (APORTACIONES, SUBSIDIOS Y CONVENIOS)	Medio Ambiente y Recursos Naturales	16	Sanamiento de Aguas Residuales	U008	Sanamiento de Aguas Residuales	Municipio de Centro		
Tabasco	Centro	Programa presupuestario	2024	FEDERALES (APORTACIONES, SUBSIDIOS Y CONVENIOS)	Medio Ambiente y Recursos Naturales	16	Sanamiento de Aguas Residuales	U008	Sin Especificar	Sin Especificar	0.00	0.00
Tabasco	Centro	Partida genérica	2024	FEDERALES (APORTACIONES, SUBSIDIOS Y CONVENIOS)	Provisiones Salariales y Económicas	23	FEIEF	R080	FEIEF	Municipio de Centro		
Tabasco	Centro	Programa presupuestario	2024	FEDERALES (APORTACIONES, SUBSIDIOS Y CONVENIOS)	Provisiones Salariales y Económicas	23	FEIEF	R080	Sin Especificar	Sin Especificar	0.00	0.00
Tabasco	Centro	Partida genérica	2024	FEDERALES (APORTACIONES, SUBSIDIOS Y CONVENIOS)	Provisiones Salariales y Económicas	23	Fondo para entidades federativas y municipios productores de hidrocarburos	U093	CONVENIO FONDO PARA ENTIDADES FEDERATIVAS Y MUNICIPIOS PRODUCTORES DE HIDROCARBUROS SEGUN OFICIO RM/0078-AJ/2024	Municipio de Centro		
Tabasco	Centro	Partida genérica	2024	FEDERALES (APORTACIONES, SUBSIDIOS Y CONVENIOS)	Provisiones Salariales y Económicas	23	Fondo para entidades federativas y municipios productores de hidrocarburos	U093	FONDO PARA ENTIDADES FEDERATIVAS Y MUNICIPIOS PRODUCTORES DE HIDROCARBUROS	Municipio de Centro		
Tabasco	Centro	Partida genérica	2024	FEDERALES (APORTACIONES, SUBSIDIOS Y CONVENIOS)	Provisiones Salariales y Económicas	23	Fondo para entidades federativas y municipios productores de hidrocarburos	U093	FONDO PARA ENTIDADES FEDERATIVAS Y MUNICIPIOS PRODUCTORES DE HIDROCARBUROS	Municipio de Centro		
Tabasco	Centro	Programa presupuestario	2024	FEDERALES (APORTACIONES, SUBSIDIOS Y CONVENIOS)	Provisiones Salariales y Económicas	23	Fondo para entidades federativas y municipios productores de hidrocarburos	U093	Sin Especificar	Sin Especificar	0.00	0.00
Tabasco	Centro	Partida genérica	2024	FEDERALES (APORTACIONES, SUBSIDIOS Y CONVENIOS)	Aportaciones Federales Federales y Municipios	35	FAS Municipal y de las Entidades Federativas y Municipios	M004	RAMO 35 FONDO III	Municipio de Centro		

CENTRO
HONESTIDAD Y RESULTADOS
2024-2027

INFORME SOBRE EL EJERCICIO, DESTINO, Y RESULTADOS DE LOS RECURSOS FEDERALES TRANSFERIDOS

SISTEMA DE SEGUIMIENTO DE LOS RECURSOS FEDERALES TRANSFERIDOS
MODULO: EJERCICIO DEL GASTO
ENTIDAD: TABASCO
PERIODO: CIERRE DEFINITIVO 2024

Dependencia Ejecutora	Tipo de Gasto	Partida	Aprobado	Modificado	Reservado (Ministrado)	Comprometido	Pagado	Contratos	Proyectos	Pagado SHCP	Pagado EF	ESTATUS	Observaciones (Captura)
Municipio de Centro	1 - Gasto corriente	511 - Energía eléctrica	0.00	5,220,074.00	5,220,074.00	5,220,074.00	5,220,074.00	Sin Contratos	Sin Proyectos	N/A	N/A	N/A Valida de	RNE POR 417,292.40 CON LINEA DE CAPTURA 0035AABH498771059401 DE FECHA 10/07/2025
Municipio de Centro	2 - Gasto de inversión	562 - Maquinaria y equipo industrial	0.00	6,959,475.21	6,959,475.21	6,959,475.21	6,959,475.21	Sin Contratos	Sin Proyectos	N/A	N/A	N/A Valida de	CONVENIO CON APORTACIÓN MUNICIPAL POR 15,000,000
Municipio de Centro	2 - Gasto de inversión	560 - Equipos de generación eléctrica, aparatos y accesorios eléctricos	0.00	2,787,588.07	2,787,588.07	2,787,588.07	2,787,588.07	Sin Contratos	Sin Proyectos	N/A	N/A	N/A Valida de	DESTINO DE LOS RECURSOS: se destinan en adquisición de productos químicos y reactivos para postulación y análisis de muestras de agua, para el mantenimiento y sistemas de agua potable y adquisición de maquinaria y equipo industrial en beneficio de los habitantes del centro
Sin Especificar	TOTAL del Programa		0.00	17,582,707.60	17,582,707.60	17,582,707.60	17,582,707.60			N/A	17,582,707.60		
Municipio de Centro	2 - Gasto de inversión	Proyecto 013 - Construcción de abastecimiento de agua, petróleo, gas, electricidad y telecomunicaciones	0.00	2,395,547.06	2,395,547.06	2,395,547.06	2,395,547.06	Sin Contratos	Sin Proyectos	N/A	N/A	N/A Valida de	RNE POR \$ 15,108.94 SEGUN LINEA DE CAPTURA 0035AABH497971059461 CON FECHA 08/07/2025
Sin Especificar	TOTAL del Programa		0.00	2,395,547.06	2,395,547.06	2,395,547.06	2,395,547.06			N/A	2,395,547.06		
Municipio de Centro	1 - Gasto corriente	709 - Otras erogaciones	0.00	748,455.00	748,455.00	0.00	0.00	Sin Contratos	Sin Proyectos	N/A	N/A	N/A Valida de	
Sin Especificar	TOTAL del Programa		0.00	748,455.00	748,455.00	0.00	0.00			N/A	748,455.00		
Municipio de Centro	2 - Gasto de inversión	514 - División de terminos y construcción de infraestructura	0.00	32,432,724.60	32,432,724.60	32,432,724.60	32,432,724.60	Sin Contratos	Sin Proyectos	N/A	N/A	N/A Valida de	RNE POR \$ 235,013.63 TRANSFERENCIA REALIZADA 27/12/2024 CON NUMERO DE REFERENCIA 1560339
Municipio de Centro	2 - Gasto de inversión	513 - Construcción de obra para el abastecimiento de agua, electricidad y telecomunicaciones	0.00	11,999,899.20	11,999,899.20	11,999,899.20	11,999,899.20	Sin Contratos	Sin Proyectos	N/A	N/A	N/A Valida de	
Municipio de Centro	2 - Gasto de inversión	514 - División de terminos y construcción de obra de obras de 700 - Otras erogaciones especiales	0.00	39,620,776.27	39,620,776.27	39,620,776.27	39,620,776.27	Sin Contratos	Sin Proyectos	N/A	N/A	N/A Valida de	
Municipio de Centro	1 - Gasto corriente	709 - Otras erogaciones especiales	0.00	4,434,207.93	4,434,207.93	0.00	0.00	Sin Contratos	Sin Proyectos	N/A	N/A	N/A Valida de	
Sin Especificar	TOTAL del Programa		0.00	66,497,698.00	66,497,698.00	64,653,400.07	64,653,400.07			N/A	68,487,698.00		
Municipio de Centro	2 - Gasto de inversión	511 - Edificación habitacional	0.00	36,034,269.30	36,034,269.30	36,034,269.30	36,034,269.30	Sin Contratos	Sin Proyectos	N/A	N/A	N/A Valida de	

[Handwritten signature]

CENTRO
HONESTIDAD Y RESULTADOS
2024-2027

INFORME SOBRE EL EJERCICIO, DESTINO, Y RESULTADOS DE LOS RECURSOS FEDERALES TRANSFERIDOS

SISTEMA DE SEGUIMIENTO DE LOS RECURSOS FEDERALES TRANSFERIDOS
MODULO: EJERCICIO DEL GASTO
ENTIDAD: TABASCO
PERIODO: CIERRE DEFINITIVO 2024

Entidad	Municipio	Periodo	Tipo de Registro	Ciclo de Recurso	Clase de Recurso	Descripción Ramo	Clave Ramo	Descripción Programa	Clave Programa	Programa - Especifico	Dependencia Ejecutora	Rendimiento Financiero	Restingro
Tabasco	Centro	Periodo genérica	Periodo genérica	2024	FEDERALES (APORTACIONES, SUBSIDIOS Y CONVENIOS)	Aportaciones Federales para Entidades Federativas y Municipios	33	FAS Municipal y de las Demarcaciones Territoriales del Distrito Federal	1004	RAMO 33 FONDO III	Municipio de Centro		
Tabasco	Centro	Periodo genérica	Periodo genérica	2024	FEDERALES (APORTACIONES, SUBSIDIOS Y CONVENIOS)	Aportaciones Federales para Entidades Federativas y Municipios	33	FAS Municipal y de las Demarcaciones Territoriales del Distrito Federal	1004	RAMO 33 FONDO III	Municipio de Centro		
Tabasco	Centro	Periodo genérica	Periodo genérica	2024	FEDERALES (APORTACIONES, SUBSIDIOS Y CONVENIOS)	Aportaciones Federales para Entidades Federativas y Municipios	33	FAS Municipal y de las Demarcaciones Territoriales del Distrito Federal	1004	RAMO 33 FONDO III	Municipio de Centro		
Tabasco	Centro	Programa presupuestario	Programa presupuestario	2024	FEDERALES (APORTACIONES, SUBSIDIOS Y CONVENIOS)	Aportaciones Federales para Entidades Federativas y Municipios	33	FAS Municipal y de las Demarcaciones Territoriales del Distrito Federal	1004	Sin Especificar	Sin Especificar	0.00	0.00
Tabasco	Centro	Periodo genérica	Periodo genérica	2024	FEDERALES (APORTACIONES, SUBSIDIOS Y CONVENIOS)	Aportaciones Federales para Entidades Federativas y Municipios	33	FORTAMUN	1005	RAMO 33 FONDO IV	Municipio de Centro		
Tabasco	Centro	Periodo genérica	Periodo genérica	2024	FEDERALES (APORTACIONES, SUBSIDIOS Y CONVENIOS)	Aportaciones Federales para Entidades Federativas y Municipios	33	FORTAMUN	1005	RAMO 33 FONDO IV	Municipio de Centro		
Tabasco	Centro	Periodo genérica	Periodo genérica	2024	FEDERALES (APORTACIONES, SUBSIDIOS Y CONVENIOS)	Aportaciones Federales para Entidades Federativas y Municipios	33	FORTAMUN	1005	RAMO 33 FONDO IV	Municipio de Centro		
Tabasco	Centro	Periodo genérica	Periodo genérica	2024	FEDERALES (APORTACIONES, SUBSIDIOS Y CONVENIOS)	Aportaciones Federales para Entidades Federativas y Municipios	33	FORTAMUN	1005	RAMO 33 FONDO IV	Municipio de Centro		
Tabasco	Centro	Periodo genérica	Periodo genérica	2024	FEDERALES (APORTACIONES, SUBSIDIOS Y CONVENIOS)	Aportaciones Federales para Entidades Federativas y Municipios	33	FORTAMUN	1005	RAMO 33 FONDO IV	Municipio de Centro		
Tabasco	Centro	Periodo genérica	Periodo genérica	2024	FEDERALES (APORTACIONES, SUBSIDIOS Y CONVENIOS)	Aportaciones Federales para Entidades Federativas y Municipios	33	FORTAMUN	1005	RAMO 33 FONDO IV	Municipio de Centro		
Tabasco	Centro	Periodo genérica	Periodo genérica	2024	FEDERALES (APORTACIONES, SUBSIDIOS Y CONVENIOS)	Aportaciones Federales para Entidades Federativas y Municipios	33	FORTAMUN	1005	RAMO 33 FONDO IV	Municipio de Centro		
Tabasco	Centro	Periodo genérica	Periodo genérica	2024	FEDERALES (APORTACIONES, SUBSIDIOS Y CONVENIOS)	Aportaciones Federales para Entidades Federativas y Municipios	33	FORTAMUN	1005	RAMO 33 FONDO IV	Municipio de Centro		
Tabasco	Centro	Periodo genérica	Periodo genérica	2024	FEDERALES (APORTACIONES, SUBSIDIOS Y CONVENIOS)	Aportaciones Federales para Entidades Federativas y Municipios	33	FORTAMUN	1005	RAMO 33 FONDO IV	Municipio de Centro		
Tabasco	Centro	Periodo genérica	Periodo genérica	2024	FEDERALES (APORTACIONES, SUBSIDIOS Y CONVENIOS)	Aportaciones Federales para Entidades Federativas y Municipios	33	FORTAMUN	1005	RAMO 33 FONDO IV	Municipio de Centro		
Tabasco	Centro	Periodo genérica	Periodo genérica	2024	FEDERALES (APORTACIONES, SUBSIDIOS Y CONVENIOS)	Aportaciones Federales para Entidades Federativas y Municipios	33	FORTAMUN	1005	RAMO 33 FONDO IV	Municipio de Centro		
Tabasco	Centro	Periodo genérica	Periodo genérica	2024	FEDERALES (APORTACIONES, SUBSIDIOS Y CONVENIOS)	Aportaciones Federales para Entidades Federativas y Municipios	33	FORTAMUN	1005	RAMO 33 FONDO IV	Municipio de Centro		
Tabasco	Centro	Periodo genérica	Periodo genérica	2024	FEDERALES (APORTACIONES, SUBSIDIOS Y CONVENIOS)	Aportaciones Federales para Entidades Federativas y Municipios	33	FORTAMUN	1005	RAMO 33 FONDO IV	Municipio de Centro		
Tabasco	Centro	Periodo genérica	Periodo genérica	2024	FEDERALES (APORTACIONES, SUBSIDIOS Y CONVENIOS)	Aportaciones Federales para Entidades Federativas y Municipios	33	FORTAMUN	1005	RAMO 33 FONDO IV	Municipio de Centro		

[Handwritten signature]

CENTRO
HONESTIDAD Y RESULTADOS
2024-2027

INFORME SOBRE EL EJERCICIO, DESTINO, Y RESULTADOS DE LOS RECURSOS FEDERALES TRANSFERIDOS

SISTEMA DE SEGUIMIENTO DE LOS RECURSOS FEDERALES TRANSFERIDOS

MODULO: EJERCICIO DEL GASTO

ENTIDAD: TABASCO

PERIODO: CIERRE DEFINITIVO 2024

Dependencia Ejecutora	Tipo de Gasto	Partida	Aprobado	Modificado	Reservado (Ministrado)	Comprometido	Devengado	Pagado	Contratos	Proyectos	Pagado SHCP	Pagado EF	ESTATUS	Observaciones (Captura)
Municipio de Centro	2 - Gasto de inversión	614 - Construcción de obras para el abastecimiento de agua, petróleo, gas, electricidad y telecomunicaciones	0.00	66,313,067.21	66,313,067.21	66,313,067.21	66,313,067.21	66,313,067.21	Sin Contratos	Sin Proyectos	N/A	N/A	N/A Valida do	RNE POR \$ 465,939.46. TRANSFERENCIA REALIZADA D/10/02/2025 CON NUMERO DE REFERENCIA 00001697457
Municipio de Centro	2 - Gasto de inversión	614 - División de terrenos y construcción de obras de urbanización	0.00	104,235,984.70	104,235,984.70	104,235,984.70	104,235,984.70	104,235,984.70	Sin Contratos	Sin Proyectos	N/A	N/A	N/A Valida do	RNE POR \$ 440,168.31. TRANSFERENCIA REALIZADA D/30/1/2025 CON NUMERO DE REFERENCIA 0000031168
Municipio de Centro	1 - Gasto corriente	799 - Otros erogaciones capitales	209,499,449.00	0.00	0.00	0.00	0.00	0.00	Sin Contratos	Sin Proyectos	N/A	N/A	N/A Valida do	
Sin Especificar	Todos del Presupuesto		209,499,449.00	209,583,341.21	209,583,341.21	209,583,341.21	209,583,341.21	209,583,341.21	Sin Contratos	Sin Proyectos	N/A	209,583,341.21		
Municipio de Centro	1 - Gasto corriente	215 - Materiales para el equipo e identificación de bienes e instalaciones	0.00	17,864.00	17,864.00	17,864.00	17,864.00	17,864.00	Sin Contratos	Sin Proyectos	N/A	N/A	N/A Valida do	
Municipio de Centro	1 - Gasto corriente	246 - Otros materiales y productos de consumo	0.00	299,001.60	299,001.60	299,001.60	299,001.60	299,001.60	Sin Contratos	Sin Proyectos	N/A	N/A	N/A Valida do	
Municipio de Centro	1 - Gasto corriente	246 - Material eléctrico	0.00	10,569,632.79	10,569,632.79	10,569,632.79	10,569,632.79	10,569,632.79	Sin Contratos	Sin Proyectos	N/A	N/A	N/A Valida do	
Municipio de Centro	1 - Gasto corriente	247 - Artículos metálicos para la construcción	0.00	20,063.52	20,063.52	20,063.52	20,063.52	20,063.52	Sin Contratos	Sin Proyectos	N/A	N/A	N/A Valida do	
Municipio de Centro	1 - Gasto corriente	249 - Otros materiales y productos de consumo y repuestos	0.00	185,591.84	185,591.84	185,591.84	185,591.84	185,591.84	Sin Contratos	Sin Proyectos	N/A	N/A	N/A Valida do	
Municipio de Centro	1 - Gasto corriente	251 - Productos químicos básicos	0.00	118,239.96	118,239.96	118,239.96	118,239.96	118,239.96	Sin Contratos	Sin Proyectos	N/A	N/A	N/A Valida do	
Municipio de Centro	1 - Gasto corriente	261 - Combustibles, lubricantes y aceites	0.00	1,877,346.61	1,877,346.61	1,877,346.61	1,877,346.61	1,877,346.61	Sin Contratos	Sin Proyectos	N/A	N/A	N/A Valida do	
Municipio de Centro	1 - Gasto corriente	201 - Herramientas menores	0.00	865,242.84	865,242.84	865,242.84	865,242.84	865,242.84	Sin Contratos	Sin Proyectos	N/A	N/A	N/A Valida do	
Municipio de Centro	1 - Gasto corriente	311 - Energía eléctrica	0.00	282,147,913.20	282,147,913.20	282,147,913.20	282,147,913.20	282,147,913.20	Sin Contratos	Sin Proyectos	N/A	N/A	N/A Valida do	
Municipio de Centro	1 - Gasto corriente	332 - Servicios de arquitectura, ingeniería y actividades relacionadas	0.00	18,071,511.24	18,071,511.24	18,071,511.24	18,071,511.24	18,071,511.24	Sin Contratos	Sin Proyectos	N/A	N/A	N/A Valida do	

[Handwritten signature]

CENTRO
HONESTIDAD Y RESULTADOS
2024-2027

INFORME SOBRE EL EJERCICIO, DESTINO, Y RESULTADOS DE LOS RECURSOS FEDERALES TRANSFERIDOS

SISTEMA DE SEGUIMIENTO DE LOS RECURSOS FEDERALES TRANSFERIDOS
MODULO: EJERCICIO DEL GASTO
ENTIDAD: TABASCO
PERIODO: CIERRE DEFINITIVO 2024

Entidad	Municipio	Tipo de Registro	Ciclo de Recurso	Tipo de Recurso	Descripción Ramo	Clave Ramo	Descripción Programa	Clave Programa	Programa Fondo	Dependencia Ejecutora	Rendimiento Financiero	Referencia
Tabasco	Centro	Partida genérica	2024	FEDERALES (APORTACIONES, SUBSIDIOS Y CONVENIOS)	Aportaciones Federales para Entidades Federativas y Municipios	33	FORTAMUN	005	RAMO 33 FONDO IV	Municipio de Centro		
Tabasco	Centro	Partida genérica	2024	FEDERALES (APORTACIONES, SUBSIDIOS Y CONVENIOS)	Aportaciones Federales para Entidades Federativas y Municipios	33	FORTAMUN	005	RAMO 33 FONDO IV	Municipio de Centro		
Tabasco	Centro	Partida genérica	2024	FEDERALES (APORTACIONES, SUBSIDIOS Y CONVENIOS)	Aportaciones Federales para Entidades Federativas y Municipios	33	FORTAMUN	005	RAMO 33 FONDO IV	Municipio de Centro		
Tabasco	Centro	Partida genérica	2024	FEDERALES (APORTACIONES, SUBSIDIOS Y CONVENIOS)	Aportaciones Federales para Entidades Federativas y Municipios	33	FORTAMUN	005	RAMO 33 FONDO IV	Municipio de Centro		
Tabasco	Centro	Partida genérica	2024	FEDERALES (APORTACIONES, SUBSIDIOS Y CONVENIOS)	Aportaciones Federales para Entidades Federativas y Municipios	33	FORTAMUN	005	RAMO 33 FONDO IV	Municipio de Centro		
Tabasco	Centro	Partida genérica	2024	FEDERALES (APORTACIONES, SUBSIDIOS Y CONVENIOS)	Aportaciones Federales para Entidades Federativas y Municipios	33	FORTAMUN	005	RAMO 33 FONDO IV	Municipio de Centro		
Tabasco	Centro	Partida genérica	2024	FEDERALES (APORTACIONES, SUBSIDIOS Y CONVENIOS)	Aportaciones Federales para Entidades Federativas y Municipios	33	FORTAMUN	005	RAMO 33 FONDO IV	Municipio de Centro		
Tabasco	Centro	Partida genérica	2024	FEDERALES (APORTACIONES, SUBSIDIOS Y CONVENIOS)	Aportaciones Federales para Entidades Federativas y Municipios	33	FORTAMUN	005	RAMO 33 FONDO IV	Municipio de Centro		
Tabasco	Centro	Partida genérica	2024	FEDERALES (APORTACIONES, SUBSIDIOS Y CONVENIOS)	Aportaciones Federales para Entidades Federativas y Municipios	33	FORTAMUN	005	RAMO 33 FONDO IV	Municipio de Centro		
Tabasco	Centro	Partida genérica	2024	FEDERALES (APORTACIONES, SUBSIDIOS Y CONVENIOS)	Aportaciones Federales para Entidades Federativas y Municipios	33	FORTAMUN	005	RAMO 33 FONDO IV	Municipio de Centro		
Tabasco	Centro	Partida genérica	2024	FEDERALES (APORTACIONES, SUBSIDIOS Y CONVENIOS)	Aportaciones Federales para Entidades Federativas y Municipios	33	FORTAMUN	005	RAMO 33 FONDO IV	Municipio de Centro		
Tabasco	Centro	Partida genérica	2024	FEDERALES (APORTACIONES, SUBSIDIOS Y CONVENIOS)	Aportaciones Federales para Entidades Federativas y Municipios	33	FORTAMUN	005	RAMO 33 FONDO IV	Municipio de Centro		

[Handwritten signature]



INFORME SOBRE EL EJERCICIO, DESTINO, Y RESULTADOS DE LOS RECURSOS FEDERALES TRANSFERIDOS

SISTEMA DE SEGUIMIENTO DE LOS RECURSOS FEDERALES TRANSFERIDOS
 MODULO: EJERCICIO DEL GASTO
 ENTIDAD: TABASCO
 PERIODO: CIERRE DEFINITIVO 2024

Dependencia Ejectora	Tipo de Gasto	Pérdida	Aprobado	Modificado	Recaudado (Ministrado)	Comprometido	Devengado	Periculado	Pagado	Contratos	Pagado SHCP	Pagado EF	ESTATUS	Observaciones (Captura)
Municipio de Centro	1 - Gasto corriente	330 - Servicios de vigilancia	0.00	1,562,999.00	1,562,999.00	1,562,999.00	1,562,999.00	1,562,999.00	1,562,999.00	Sin Contratos	N/A	N/A	N/A Valida	
Municipio de Centro	1 - Gasto corriente	337 - Instalación, reparación y mantenimiento de equipos y herramientas	0.00	23,999,999.94	23,999,999.94	23,999,999.94	23,999,999.94	23,999,999.94	23,999,999.94	Sin Contratos	N/A	N/A	N/A Valida	
Municipio de Centro	1 - Gasto corriente	392 - Impuestos y derechos	0.00	15,967,853.00	15,967,853.00	15,967,853.00	15,967,853.00	15,967,853.00	15,967,853.00	Sin Contratos	N/A	N/A	N/A Valida	
Municipio de Centro	1 - Gasto corriente	402 - Donativos a entidades federativas	0.00	967,265.62	967,265.62	967,265.62	967,265.62	967,265.62	967,265.62	Sin Contratos	N/A	N/A	N/A Valida	
Municipio de Centro	2 - Gasto de inversión	514 - Equipo de cómputo y de tecnologías de la información	0.00	636,629.89	636,629.89	636,629.89	636,629.89	636,629.89	636,629.89	Sin Contratos	N/A	N/A	N/A Valida	
Municipio de Centro	2 - Gasto de inversión	541 - Vehículos y Equipo Terrestre	0.00	31,781,236.85	31,781,236.85	31,781,236.85	31,781,236.85	31,781,236.85	31,781,236.85	Sin Contratos	N/A	N/A	N/A Valida	
Municipio de Centro	2 - Gasto de inversión	548 - Embarcaciones	0.00	459,490.00	459,490.00	459,490.00	459,490.00	459,490.00	459,490.00	Sin Contratos	N/A	N/A	N/A Valida	
Municipio de Centro	2 - Gasto de inversión	568 - Equipos de percepción eléctrica, aparatos y accesorios eléctricos	0.00	2,152,403.20	2,152,403.20	2,152,403.20	2,152,403.20	2,152,403.20	2,152,403.20	Sin Contratos	N/A	N/A	N/A Valida	
Municipio de Centro	2 - Gasto de inversión	612 - Edificación no habitacional	0.00	16,671,710.10	16,671,710.10	16,671,710.10	16,671,710.10	16,671,710.10	16,671,710.10	Sin Contratos	N/A	N/A	N/A Valida	
Municipio de Centro	2 - Gasto de inversión	613 - Construcción de obras para el abastecimiento de agua, petróleo, gas, electricidad y telecomunicaciones	0.00	106,397,375.20	106,397,375.20	106,397,375.20	106,397,375.20	106,397,375.20	106,397,375.20	Sin Contratos	N/A	N/A	N/A Valida	
Municipio de Centro	2 - Gasto de inversión	614 - División de terrenos y construcción de obras de urbanización no industrial	0.00	79,135,521.10	79,135,521.10	79,135,521.10	79,135,521.10	79,135,521.10	79,135,521.10	Sin Contratos	N/A	N/A	N/A Valida	
Municipio de Centro	2 - Gasto de inversión	627 - Edificación industrial	0.00	2,615,736.45	2,615,736.45	2,615,736.45	2,615,736.45	2,615,736.45	2,615,736.45	Sin Contratos	N/A	N/A	N/A Valida	RNE POR \$ 81,214.24. TRANSFERENCIA REALIZADA (030) 02025 CON NUMERO DE REFERENCIA 0000031184
Municipio de Centro	1 - Gasto corriente	799 - Otras erogaciones especiales	828,417,995.00	0.00	0.00	0.00	0.00	0.00	0.00	Sin Contratos	N/A	N/A	N/A Valida	RNE POR \$ 1,933.03. TRANSFERENCIA REALIZADA (070) 02025 CON NUMERO DE REFERENCIA 0000031008

[Handwritten signature]



INFORME SOBRE EL EJERCICIO, DESTINO, Y RESULTADOS DE LOS RECURSOS FEDERALES TRANSFERIDOS
 SISTEMA DE SEGUIMIENTO DE LOS RECURSOS FEDERALES TRANSFERIDOS
 MODULO: EJERCICIO DEL GASTO
 ENTIDAD: TABASCO
 PERIODO: CIERRE DEFINITIVO 2024

Entidad	Municipio	Tipo de Registro	Ciclo de Recurso	Tipo de Recurso	Descripción Ramo	Clave Ramo	Descripción Programa	Clave Programa	Programa Fondo	Dependencia Ejecutora	Rendimiento Financiero	Retengro
Tabasco	Centro	Partida genérica	2024	FEDERALES (APORTACIONES, SUBSIDIOS Y CONVENIOS)	Aportaciones Federales para Entidades Federativas y Municipios	33	FORTAMUN	1005	RAMO 33 FONDO IV	Municipal de Centro		
Tabasco	Centro	Partida genérica	2024	FEDERALES (APORTACIONES, SUBSIDIOS Y CONVENIOS)	Aportaciones Federales para Entidades Federativas y Municipios	33	FORTAMUN	1005	RAMO 33 FONDO IV	Municipal de Centro		
Tabasco	Centro	Programa presupuestario	2024	FEDERALES (APORTACIONES, SUBSIDIOS Y CONVENIOS)	Aportaciones Federales para Entidades Federativas y Municipios	33	FORTAMUN	1005	SR Especificar	SR Especificar	0.00	0.00

(Handwritten signatures)

CENTRO
HONESTIDAD Y RESULTADOS
2024-2027

INFORME SOBRE EL EJERCICIO, DESTINO, Y RESULTADOS DE LOS RECURSOS FEDERALES TRANSFERIDOS

SISTEMA DE SEGUIMIENTO DE LOS RECURSOS FEDERALES TRANSFERIDOS

MÓDULO: EJERCICIO DEL GASTO

ENTIDAD: TABASCO

PERIODO: CIERRE DEFINITIVO 2024

Dependencia Ejecutora	Tipo de Gasto	Partida	Aprobado	Modificado	Comprometido	Devengado	Pagado	Contratos	Proyectos	Pagado SHCP	Pagado EF	ESTATUS	Observaciones (Capturas)
Municipio de Centro	1 - Gasto corriente	811 - Amortización de la deuda interna con las acciones de	0.00	5,530,114.73	5,530,114.73	5,530,114.73	5,530,114.73	Sin Contrato	Sin Proyecto	N/A	N/A	N/A	N/A. Valor de Referencia Realizada 01/04/2025 CON NUMERO DE REFERENCIA 0001/03/09
Municipio de Centro	1 - Gasto corriente	927 - Ingresos de la deuda interna con instituciones de crédito	0.00	26,161,168.74	26,161,168.74	26,161,168.74	26,161,168.74	Sin Contrato	Sin Proyecto	N/A	N/A	N/A	N/A. Valor de Referencia Realizada 01/04/2025 CON NUMERO DE REFERENCIA 0001/03/09
Sin Especificar		Total del Programa Presupuestario	628,417,985.00	628,139,851.45	628,139,851.45	628,139,851.45	628,139,851.45			N/A	628,139,851.45		



[Signature]
MTRA. YOLANDA DEL CARMEN OSUNA HUERTAS TORRES
PRESIDENTA MUNICIPAL

[Signature]
CARLOS HERRAYRO JUAREZ TORRES
DIRECTOR DE PROGRAMACIÓN

[Signature]
ELMA PAZ MARTINEZ
ENLACE RESPONSABLE DE SRFIT

CENTRO
HONESTIDAD Y RESULTADOS
2024-2027

**MÓDULO INDICADORES
FAIS Y FORTAMUN**

villahermosa.gob.mx

CENTRO
HONESTIDAD Y RESULTADOS
2024-2027

INFORME SOBRE EL EJERCICIO, DESTINO, Y RESULTADOS DE LOS RECURSOS FEDERALES TRANSFERIDOS

SISTEMA DE SEGUIMIENTO DE LOS RECURSOS FEDERALES TRANSFERIDOS

MODULO: INDICADORES

ENTIDAD: TABASCO

PERIODO: CIERRE DEFINITIVO 2024

Ciclo	Periodo	Trimestre	Entidad Federativa	Municipio	Ramo	Unidad	Programa Presupuestario	Nombre del Programa	Grupo Funcional	Función	Subfunción	Actividad Institucional	Clave del Indicador	Nombre del Indicador
2024	\$	\$	Tabasco	Centro	31 - Aportaciones Federales para Entidades Federativas y Municipios	420 - Dirección General de Programación y Presupuesto C	804	FAIS Municipales y de las Demarcaciones Territoriales del Distrito Federal	2 - Desarrollo Social	2 - Vivienda y Servicios a la Comunidad	7 - Desarrollo Regional	5 - Fondo de Aportaciones para la Infraestructura Social	191450	Porcentaje de obras proyectadas registradas en la MIDS
2024	\$	\$	Tabasco	Centro	31 - Aportaciones Federales para Entidades Federativas y Municipios	420 - Dirección General de Programación y Presupuesto C	804	FAIS Municipales y de las Demarcaciones Territoriales del Distrito Federal	2 - Desarrollo Social	2 - Vivienda y Servicios a la Comunidad	7 - Desarrollo Regional	5 - Fondo de Aportaciones para la Infraestructura Social	191070	Porcentaje de proyectos Complementarios registrados en la MIDS
2024	\$	\$	Tabasco	Centro	33 - Aportaciones Federales para Entidades Federativas y Municipios	420 - Dirección General de Programación y Presupuesto C	804	FAIS Municipales y de las Demarcaciones Territoriales del Distrito Federal	2 - Desarrollo Social	2 - Vivienda y Servicios a la Comunidad	7 - Desarrollo Regional	5 - Fondo de Aportaciones para la Infraestructura Social	186039	Porcentaje de proyectos de contribución directa registrados en la MIDS
2024	\$	\$	Tabasco	Centro	33 - Aportaciones Federales para Entidades Federativas y Municipios	420 - Dirección General de Programación y Presupuesto C	805	FORTAMUN	2 - Desarrollo Social	2 - Vivienda y Servicios a la Comunidad	7 - Desarrollo Regional	5 - Fondo de Aportaciones para el Fortalecimiento de las Demarcaciones Territoriales del Distrito Federal	186222	Índice de Dependencia Financiera
2024	\$	\$	Tabasco	Centro	33 - Aportaciones Federales para Entidades Federativas y Municipios	420 - Dirección General de Programación y Presupuesto C	805	FORTAMUN	2 - Desarrollo Social	2 - Vivienda y Servicios a la Comunidad	7 - Desarrollo Regional	6 - Fondo de Aportaciones para el Fortalecimiento de los Municipios y de las Demarcaciones Territoriales del Distrito Federal	187205	Índice en el Ejercicio de Recursos

[Handwritten signature]



INFORME SOBRE EL EJERCICIO, DESTINO, Y RESULTADOS DE LOS RECURSOS FEDERALES TRANSFERIDOS

SISTEMA DE SEGUIMIENTO DE LOS RECURSOS FEDERALES TRANSFERIDOS
 MODULO: INDICADORES
 ENTIDAD: TABASCO
 PERIODO: CIERRE DEFINITIVO 2024

Programa Presupuestario	Definición del Indicador	Método de Cálculo	Nivel del Indicador	Frecuencia de Medición	Unidad de Medida	Tipo	Dimensión del Indicador	Sentido	Meta programada	Justificación	Detalle	Realizado en el Periodo	Justificación	Detalle	Avance (%)	Fuño
			Actividad Trimestral	Trimestral	Porcentaje Gestión	Eficacia	Eficacia	Descend ente	0			0			100	Validado
004	Se refiere a contar el número de viviendas calificadas como proyectos de calidad habitacional y Proyectos Especiales en la MDS para su ejecución durante el año. La clasificación de proyectos complementarios puede ser consultada en el Catálogo FAIS 2016. Todo proyecto no considerado en el Catálogo como dibujo o complementario puede considerarse como proyecto especial.	(Sumatoria de otros proyectos registrados en la MDS al trimestre correspondiente) / Sumatoria de proyectos totales registrados en la MDS al trimestre correspondiente * 100	Actividad Trimestral	Trimestral	Porcentaje	Gestión	Eficacia	Descend ente	0			0			100	Validado
004	Se refiere a contar el número de proyectos calificados como proyectos de calidad habitacional y Proyectos Especiales en la MDS para su ejecución durante el año. La clasificación de proyectos complementarios puede ser consultada en el Catálogo FAIS 2016. Todo proyecto no considerado en el Catálogo como dibujo o complementario puede considerarse como proyecto especial.	(Sumatoria de otros proyectos registrados en la MDS al trimestre correspondiente) / Sumatoria de proyectos totales registrados en la MDS al trimestre correspondiente * 100	Actividad Trimestral	Trimestral	Porcentaje	Gestión	Eficacia	Descend ente	43.75			19.5722			224.22	Validado
004	Se refiere a contar el número de proyectos calificados como proyectos de calidad habitacional y Proyectos Especiales en la MDS para su ejecución durante el año. La clasificación de proyectos complementarios puede ser consultada en el Catálogo FAIS 2016. Todo proyecto no considerado en el Catálogo como dibujo o complementario puede considerarse como proyecto especial.	(Sumatoria de otros proyectos registrados en la MDS al trimestre correspondiente) / Sumatoria de proyectos totales registrados en la MDS al trimestre correspondiente * 100	Actividad Trimestral	Trimestral	Porcentaje	Gestión	Eficacia	Ascende nte	56.25			60.4878			143.09	Validado
005	Del total de los ingresos propios registrados por el municipio o demarcación territorial de la Ciudad de México, se analizará mostrará la cantidad de los ingresos propios registrados en la MDS para su ejecución durante el año. La clasificación de proyectos complementarios puede ser consultada en el Catálogo FAIS 2016. Todo proyecto no considerado en el Catálogo como dibujo o complementario puede considerarse como proyecto especial.	(Recursos mancomunados del FORTAMUN al municipio o demarcación territorial / Ingresos propios registrados en la MDS al trimestre correspondiente) * 100	Propósito Semestral	Semestral	Otra	Estrategia	Eficacia	Descend ente	1.15065			0.02470			124.45	Validado
005	Del monto anual aprobado de FORTAMUN al municipio o demarcación territorial de la Ciudad de México, se analizará mostrará el porcentaje de recursos aprobados por el municipio o demarcación territorial de la Ciudad de México sometidos al periodo que se reporta.	(Recursos mancomunados del FORTAMUN al municipio o demarcación territorial / Ingresos propios registrados en la MDS al trimestre correspondiente) * 100	Actividad Trimestral	Trimestral	Porcentaje	Gestión	Eficacia	Ascende nte	100			94.02203			94.08	Validado

[Handwritten signature]



INFORME SOBRE EL EJERCICIO, DESTINO, Y RESULTADOS DE LOS RECURSOS FEDERALES TRANSFERIDOS

SISTEMA DE SEGUIMIENTO DE LOS RECURSOS FEDERALES TRANSFERIDOS
 MODULO: INDICADORES
 ENTIDAD: TABASCO
 PERIODO: CIERRE DEFINITIVO 2024

Ciclo	Periodo	Trimestre	Entidad Federativa	Municipio	Ortano	Unidad	Programa Presupuestario	Nombre del Programa	Grupo Funcional	Tuccion	Subtuncion	Actividad Institucional	Clave del Indicador	Nombre del Indicador
2024	5	5	Tabasco	Centro	33 - Aportaciones Federales para Entidades Federativas y Municipios	420 - Direccion General de Programacion y Presupuesto C	1005	FORTAMUN	2 - Desarrollo Social	2 - Vivienda y Servicios a la Comunidad	7 - Desarrollo Regional	8 - Fondo de Aportaciones para el Fortalecimiento de los Municipios y de las Demarcaciones Territoriales del Distrito Federal	194775	Porcentaje de recursos destinados a la modernización de los sistemas de recaudación local
2024	5	5	Tabasco	Centro	33 - Aportaciones Federales para Entidades Federativas y Municipios	420 - Direccion General de Programacion y Presupuesto C	1005	FORTAMUN	2 - Desarrollo Social	2 - Vivienda y Servicios a la Comunidad	7 - Desarrollo Regional	9 - Fondo de Aportaciones para el Fortalecimiento de los Municipios y de las Demarcaciones Territoriales del Distrito Federal	194772	Porcentaje de recursos destinados al cumplimiento de obligaciones financieras
2024	5	5	Tabasco	Centro	33 - Aportaciones Federales para Entidades Federativas y Municipios	420 - Direccion General de Programacion y Presupuesto C	1006	FORTAMUN	2 - Desarrollo Social	2 - Vivienda y Servicios a la Comunidad	7 - Desarrollo Regional	9 - Fondo de Aportaciones para el Fortalecimiento de los Municipios y de las Demarcaciones Territoriales del Distrito Federal	194776	Porcentaje de recursos destinados al mantenimiento de infraestructura
2024	5	5	Tabasco	Centro	33 - Aportaciones Federales para Entidades Federativas y Municipios	420 - Direccion General de Programacion y Presupuesto C	1005	FORTAMUN	2 - Desarrollo Social	2 - Vivienda y Servicios a la Comunidad	7 - Desarrollo Regional	6 - Fondo de Aportaciones para el Fortalecimiento de los Municipios y de las Demarcaciones Territoriales del Distrito Federal	194773	Porcentaje de recursos destinados al pago de derechos y aprovechamientos por concepto de agua
2024	5	5	Tabasco	Centro	33 - Aportaciones Federales para Entidades Federativas y Municipios	420 - Direccion General de Programacion y Presupuesto C	1005	FORTAMUN	2 - Desarrollo Social	2 - Vivienda y Servicios a la Comunidad	7 - Desarrollo Regional	6 - Fondo de Aportaciones para el Fortalecimiento de los Municipios y de las Demarcaciones Territoriales del Distrito Federal	194774	Porcentaje de recursos destinados al pago de derechos de aguas residuales
2024	5	5	Tabasco	Centro	33 - Aportaciones Federales para Entidades Federativas y Municipios	420 - Direccion General de Programacion y Presupuesto C	1005	FORTAMUN	2 - Desarrollo Social	2 - Vivienda y Servicios a la Comunidad	7 - Desarrollo Regional	6 - Fondo de Aportaciones para el Fortalecimiento de los Municipios y de las Demarcaciones Territoriales del Distrito Federal	194777	Porcentaje de recursos destinados al pago de derechos por seguridad publica

[Handwritten signature]



INFORME SOBRE EL EJERCICIO, DESTINO, Y RESULTADOS DE LOS RECURSOS FEDERALES TRANSFERIDOS

SISTEMA DE SEGUIMIENTO DE LOS RECURSOS FEDERALES TRANSFERIDOS

MODULO: INDICADORES

ENTIDAD: TABASCO

PERIODO: CIERRE DEFINITIVO 2024

Programa Presupuestario	Definición del Indicador	Método de Cálculo	Unidad del Indicador	Frecuencia de Medición	Unidad de Medida	Tipo de Estrategia	Dimensión del Indicador	Meta programada	Justificación	Detalle	Meta Modificada	Justificación	Detalle	Realizado en el Periodo	Justificación	Detalle	Avance (%)	Fuente
1005	Del monto total del FORTAMUN recibido al municipio o demarcación territorial al periodo que se reporta, el indicador muestra qué porcentaje se destinó a la modernización de los sistemas de recaudación local del municipio o demarcación territorial. Los montos correspondientes a las dos variables son acumulados al periodo que se reporta.	(Monto ejercido para la modernización de los sistemas de recaudación local / Monto total del FORTAMUN recibido al municipio o demarcación territorial) al periodo que se reporta*100	Composición	Semestral	Porcentaje	Estrategia	Eficacia	5,11899			0,79265			0,36938			48,42	Válido
1005	Del monto total del FORTAMUN recibido al municipio o demarcación territorial al periodo que se reporta, el indicador muestra qué porcentaje se destinó al cumplimiento de obligaciones financieras del municipio. El Gasto Ejecutado en Obligaciones Financieras incluye servicio de la deuda denominada más intereses y pago de servicios de pago, corriente o diferido, como son: salarios, pensiones, prestaciones, indemnizaciones, enfermedades y jubilaciones pagados, préstamos, correspondientes a las dos variables son acumulados al periodo que se reporta.	(Monto ejercido para el cumplimiento de obligaciones financieras / Monto total del FORTAMUN recibido al municipio o demarcación territorial) al periodo que se reporta*100	Composición	Semestral	Porcentaje	Estrategia	Eficacia	5,11899			5,11899			5,04303			98,32	Válido
1005	Del monto total del FORTAMUN recibido al municipio o demarcación territorial al periodo que se reporta, el indicador muestra qué porcentaje se destinó al mantenimiento de infraestructuras. Los montos correspondientes a las dos variables son acumulados al periodo que se reporta.	(Monto ejercido para el pago de mantenimiento de infraestructuras / Monto total del FORTAMUN recibido al municipio o demarcación territorial) al periodo que se reporta*100	Composición	Semestral	Porcentaje	Estrategia	Eficacia	16,70682			16,70682			11,86038			99,91	Válido
1005	Del monto total del FORTAMUN recibido al municipio o demarcación territorial al periodo que se reporta, el indicador muestra qué porcentaje se destinó al pago de deudas y aprovechamientos por concepto de agua. Los montos correspondientes a las dos variables son acumulados al periodo que se reporta.	(Monto ejercido para el pago de deudas y aprovechamientos por concepto de agua / Monto total del FORTAMUN recibido al municipio o demarcación territorial) al periodo que se reporta*100	Composición	Semestral	Porcentaje	Estrategia	Eficacia	3,01588			3,01588			0,79284			26,26	Válido
1006	Del monto total del FORTAMUN recibido al municipio o demarcación territorial al periodo que se reporta, el indicador muestra qué porcentaje se destinó al pago de deudas residuales. Los montos correspondientes a las dos variables son acumulados al periodo que se reporta.	(Monto ejercido para el pago de deudas residuales / Monto total del FORTAMUN recibido al municipio o demarcación territorial) al periodo que se reporta*100	Composición	Semestral	Porcentaje	Estrategia	Eficacia	0,3455			0,3455			0,79284			229,48	Válido
1005	Del monto total del FORTAMUN recibido al municipio o demarcación territorial al periodo que se reporta, el indicador muestra qué porcentaje se destinó al pago de necesidades vinculadas con la seguridad pública. Los montos correspondientes a las dos variables son acumulados al periodo que se reporta.	(Monto ejercido para el pago de necesidades vinculadas con la seguridad pública / Monto total del FORTAMUN recibido al municipio o demarcación territorial) al periodo que se reporta*100	Composición	Semestral	Porcentaje	Estrategia	Eficacia	47,73992			47,73992			44,0284			92,23	Válido

[Handwritten signature]

CENTRO
HONESTIDAD Y RESULTADOS
2024-2027

INFORME SOBRE EL EJERCICIO, DESTINO, Y RESULTADOS DE LOS RECURSOS FEDERALES TRANSFERIDOS

SISTEMA DE SEGUIMIENTO DE LOS RECURSOS FEDERALES TRANSFERIDOS


MODULO: INDICADORES

ENTIDAD: TABASCO

PERIODO: CIERRE DEFINITIVO 2024

Ciclo	Periodo	Trimestre	Entidad Federativa	Municipio	Ramo	Unidad	Programa Presupuestario	Nombre del Programa	Grupo Funcional	Función	Subfunción	Actividad Institucional	Clave del Indicador	Nombre del Indicador
2024	5	5	Tabasco	Centro	33 - Aportaciones Federales para Entidades Federativas y Municipios	420 - Dirección General de Programación y Presupuesto C	1005	FORTAMUN	2 - Desarrollo Social	2 - Vivienda y Servicios a la Comunidad	7 - Desarrollo Regional	8 - Fondo de Aportaciones para el Fortalecimiento de los Municipios y de las Demarcaciones Territoriales del Distrito Federal	108875	Propiedad de bienes FORTAMUN recibidos por municipios y demarcaciones territoriales de la Ciudad de México
2024	5	5	Tabasco	Centro	33 - Aportaciones Federales para Entidades Federativas y Municipios	420 - Dirección General de Programación y Presupuesto C	1005	FORTAMUN	2 - Desarrollo Social	2 - Vivienda y Servicios a la Comunidad	7 - Desarrollo Regional	6 - Fondo de Aportaciones para el Fortalecimiento de los Municipios y de las Demarcaciones Territoriales del Distrito Federal	108870	Tasa de variación del ingreso disponible de municipio o demarcación territorial de la Ciudad de México

CENTRO
HONESTIDAD Y RESULTADOS
2024-2027



villahermosa.gob.mx

Reporte de Recursos Federales
Transferidos

Módulo
Evaluaciones

(Del Desempeño de los Programas)

CIERRE DEFINITIVO
2024



FINANZAS
SECRETARÍA DE ADMINISTRACIÓN
Y FINANZAS



Sistema de Evaluación del Desempeño

Resumen de la Evaluación

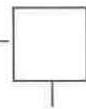
FORTAMUN


27 - TABASCO

4 - Centro



www.shcp.gob.mx





Sistema de Evaluación del Desempeño

FORTAMUN

Entidad Federativa

27 TABASCO

Municipio

4 - Centro

Programa Evaluado

FORTAMUN

Año de la Evaluación

2022

Tipo de Evaluación

Costo (\$)

Diseño

408,320.00

Fuente de Financiamiento

Modalidad de Contratación

Recursos fiscales

Adjudicación directa

Evaluador

ASCONA GESTORES EMPRESARIALES EN MEXICO SA DE CV

Coordinador de la Evaluación

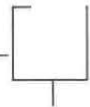
Leslie Gabriela del Carmen Ramírez Guzmán

Objetivos de la Evaluación

Evaluar el diseño del Programa Presupuestario con la finalidad de proveer al ente evaluado de información que retroalimente su diseño, gestión y resultados.

Resumen Ejecutivo de la Evaluación

Como resultado de la revisión documental con la cual se dio repuesta a los 34 reactivos de la presente evaluación, el equipo de Ascona determino las siguientes conclusiones:El Programa Presupuestario E001 Agua Potable, cuenta con un Expediente de ML -MIR, el cual establece las bases técnicas con la cual se diseñó el mismo, no obstante se detectaron múltiples deficiencias, ya que no se integró en su totalidad, la información principal de lo que debió ser el diagnóstico del programa no se incluyó, así como lo referente a la identificación del problema y los apartados de la identificación del objetivo, esta falta de información debe





Sistema de Evaluación del Desempeño

ser complementada para asegurar que el accionar propuesto del programa, cuente con el sustento adecuado y este dirigida hacia resultados. El servicio del agua se caracteriza por ser tipo universal, es para todos y el control de quien el beneficiario del servicio resulta algo imposible para el ámbito de gestión del municipio, no obstante, debido a la operatividad del servicio, si es posible identificar a los usuarios que el SAS tiene registrados y de los cuales se espera una contribución por el servicio de agua, es importante que la información del diseño del programa contemple a esta población y con base en ello tome en cuenta para la determinación de acciones, no sin pasar por alto considerar establecer los tiempos adecuados para la actualización de esta información. El Expediente de ML ¿ MIR del programa evaluado presento una MIR con múltiples deficiencias importantes, entre ellas que no se incluyeron los objetivos de los diferentes niveles, lo cual afecta directamente el análisis de la lógica horizontal y vertical, imposibilitando determinar la calidad de los indicadores, es imperante la importancia de añadir esta información, de igual forma se detectó que los medios de verificación no fueron redactados haciendo referencia a un documento oficial de consulta, si no como el método de cálculo del indicador, lo que cual es incorrecto. En el caso de los supuestos, se usó en constantemente la idea principal de la condición de la disponibilidad de energía eléctrica para la prestación del servicio, una situación que puede ser susceptible a la gestión del municipio por lo que se recomienda replantearlos. La información de los indicadores muestra los elementos requeridos para considerarlos válidos, no obstante, la falta de objetivos en la MIR, impide analizar su relación. Es importante ahondar en el análisis a partir de las complementariedades del servicio del agua con otros programas o entes. La información presupuestal, cumple con la desagregación adecuada, empero, no se conto con la información necesaria que permitiera determinar los procesos de transparencia y acceso a la información, aunque es un hecho que el ayuntamiento cuenta con la herramienta para esto en su portal de internet.





Sistema de Evaluación del Desempeño

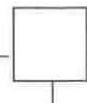
Documentos anexos a la Evaluación

Tipo	Nombre	Descripción
Resumen ejecutivo	RE_Centro.pdf	Evaluación de Diseño de los Programas Presupuestarios evaluados
Evaluación integral	IF_Centro r.pdf	Proveer de información que retroalimente su diseño, gestión y resultados.
Términos de Referencia	TdR_2023.pdf	Terminos de referencia para realizar la evaluación

ESTADOS UNIDOS MEXICANOS
H. AYUNTAMIENTO CONSTITUCIONAL DE CENTRO 2024-2027
YOVANDA DEL CARMEN OSUNA HUERTA
PRESIDENTA MUNICIPAL

PRESIDENCIA
CARLOS FERRERO JUÁREZ TORRES
DIRECTOR DE PROGRAMACIÓN

ELMA PAZ MARTÍNEZ
ENLACE RESPONSABLE DE SRFIT



INFORME SOBRE EL EJERCICIO, DESTINO, Y RESULTADOS DE LOS RECURSOS FEDERALES TRANSFERIDOS
 SISTEMA DE SEGUIMIENTO DE LOS RECURSOS FEDERALES TRANSFERIDOS
 MÓDULO: EVALUACIONES
 ENTIDAD: TABASCO
 PERIODO: CIERRE DEFINITIVO 2024

Diseno	Tipo Evaluación	Recurso	Fondo	Año	Municipio	Costos(\$)	Coordinador	Evaluador	Periodo	Estado
		APORTACIONES FEDERALES	PORTAMUN	2022	4 - Centro	408,320.00	Leticia Gabriela del Carmen Ramirez Charrán	ASTOMA GESTORES EMPRESARIALES EN MEDIO SALVE CV	1	Validado



[Signature]
 MITRA YOLANDA DEL CARMEN OSUNA HUERTA
 PRESIDENTA MUNICIPAL

[Signature]
 CARLOS FERNANDO JUÁREZ TORRES
 DIRECTOR DE PROGRAMACIÓN

[Signature]
 ELMA PAZ MARTINEZ
 ENLACE RESPONSABLE DE SRF-T

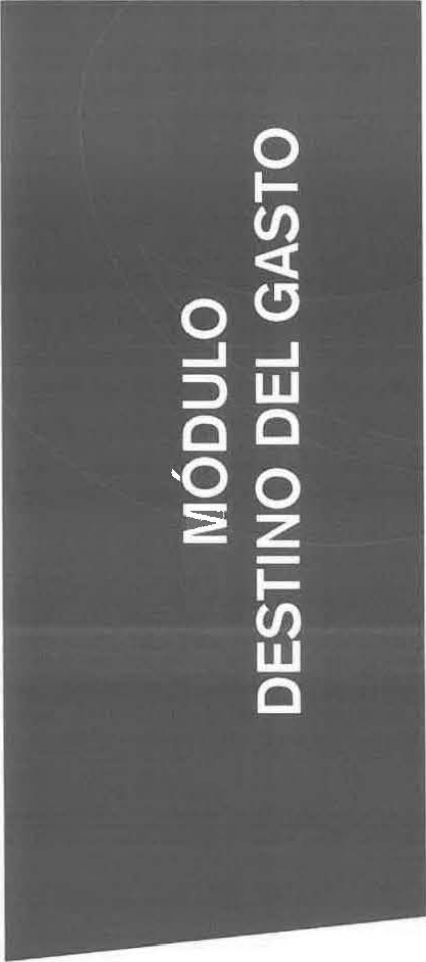
No.- 2765

CENTRO
HONESTIDAD Y RESULTADOS
2024-2027

**INFORME SOBRE EL EJERCICIO, DESTINO Y
RESULTADOS OBTENIDOS DE LOS RECURSOS
FEDERALES TRANSFERIDOS**

SEGUNDO TRIMESTRE 2025

villahermosa.gob.mx



CENTRO
HONESTIDAD Y RESULTADOS
2024-2027

villahermosa.gob.mx



INFORME SOBRE EL EJERCICIO, DESTINO, Y RESULTADOS DE LOS RECURSOS FEDERALES TRANSFERIDOS

SISTEMA DE SEGUIMIENTO DE LOS RECURSOS FEDERALES TRANSFERIDOS

MODULO: DESTINO DEL GASTO

ENTIDAD: TABASCO

PERIODO: SEGUNDO TRIMESTRE 2025

DETALLE_PROYECTO

CICLO	TRIMESTRE	CICLO	CATEGORIA	RAMO	RAMO	CICLO DE RECURSO	RAMO	RAMO	PROGRAMA	CICLO DE RECURSO	RAMO	RAMO	PROGRAMA	CICLO DE RECURSO	MONTO_GLOBAL_APROBADO	MONTO_GLOBAL_MODIFICADO	CANTIDADES_FINANCIARIAS	NOMBRE	ENTIDAD_RESPONSABLE	ID_MUNICIPIO_RESPONSABLE	MUNICIPIO_RESPONSABLE	TIPO_PROGRAMA_PROYECTO	CLASIFICACION	SUBCLASIFICACION	INSTITUCION_EJECUTOR	NUMERO_PROYECTO	POBLACION_BENEFICIARIA	MUJERES	HOMBRES	BENEFICIARIOS	METAS
2025	2	TAB250202535883	Proyec. 2025 Inversión de	33- 004- Apoyos FEDERALES y de Entidad Federal Municipal Distrito Federal	33- 004- Apoyos FEDERALES y de Entidad Federal Municipal Distrito Federal	33- 004- Apoyos FEDERALES y de Entidad Federal Municipal Distrito Federal	33- 004- Apoyos FEDERALES y de Entidad Federal Municipal Distrito Federal	33- 004- Apoyos FEDERALES y de Entidad Federal Municipal Distrito Federal	33- 004- Apoyos FEDERALES y de Entidad Federal Municipal Distrito Federal	Rehabilitación del sistema de agua entubada en Centro, Localidad Anticero (Cruce de las Sabanas), asentamiento calle Adolfo López Mateos - 24447	27	Tabasco	Centro	Centro	1,206,616.79	1,206,616.79	0	Rehabilitación del sistema de agua entubada en Centro, Localidad Anticero (Cruce de las Sabanas), asentamiento calle Adolfo López Mateos - 24447	27	Tabasco	4	Centro	Proyecto de Inversión de Infraestructura Social	Urbanización	Sin Identificar	Municipio de Centro	24447	15,315	133	0	0 (meta: 1 mes, 0 modif. de metas, 0 modif. de metas, 0 modif. de metas, 0 modif. de metas)
2025	2	TAB250202535884	Proyec. 2025 Inversión de	33- 004- Apoyos FEDERALES y de Entidad Federal Municipal Distrito Federal	33- 004- Apoyos FEDERALES y de Entidad Federal Municipal Distrito Federal	33- 004- Apoyos FEDERALES y de Entidad Federal Municipal Distrito Federal	33- 004- Apoyos FEDERALES y de Entidad Federal Municipal Distrito Federal	33- 004- Apoyos FEDERALES y de Entidad Federal Municipal Distrito Federal	33- 004- Apoyos FEDERALES y de Entidad Federal Municipal Distrito Federal	Rehabilitación del alumbrado público en Centro, Localidad Rancharito Frasesco I, Moderno (Sección Asentamiento diversos parcelas - 24426	27	Tabasco	4	Centro	2,246,738.17	2,246,738.17	0	Rehabilitación del alumbrado público en Centro, Localidad Rancharito Frasesco I, Moderno (Sección Asentamiento diversos parcelas - 24426	27	Tabasco	4	Centro	Proyecto de Inversión de Infraestructura Social	Urbanización	Sin Identificar	Municipio de Centro	24426	566	557	0	0 (meta: 1 mes, 0 modif. de metas, 0 modif. de metas, 0 modif. de metas, 0 modif. de metas)
2025	2	TAB250202535885	Proyec. 2025 Inversión de	33- 004- Apoyos FEDERALES y de Entidad Federal Municipal Distrito Federal	33- 004- Apoyos FEDERALES y de Entidad Federal Municipal Distrito Federal	33- 004- Apoyos FEDERALES y de Entidad Federal Municipal Distrito Federal	33- 004- Apoyos FEDERALES y de Entidad Federal Municipal Distrito Federal	33- 004- Apoyos FEDERALES y de Entidad Federal Municipal Distrito Federal	33- 004- Apoyos FEDERALES y de Entidad Federal Municipal Distrito Federal	Rehabilitación de red de drenaje entubado en Centro, Localidad Rancharito Frasesco I, Moderno (Sección Asentamiento diversos parcelas - 23973	27	Tabasco	4	Centro	853,574.80	853,574.80	0	Rehabilitación de red de drenaje entubado en Centro, Localidad Rancharito Frasesco I, Moderno (Sección Asentamiento diversos parcelas - 23973	27	Tabasco	4	Centro	Proyecto de Inversión de Infraestructura Social	Agua y Saneamiento	Sin Identificar	Municipio de Centro	23973	336	133	0	0 (meta: 1 mes, 0 modif. de metas, 0 modif. de metas, 0 modif. de metas, 0 modif. de metas)
2025	2	TAB250202535886	Proyec. 2025 Inversión de	33- 004- Apoyos FEDERALES y de Entidad Federal Municipal Distrito Federal	33- 004- Apoyos FEDERALES y de Entidad Federal Municipal Distrito Federal	33- 004- Apoyos FEDERALES y de Entidad Federal Municipal Distrito Federal	33- 004- Apoyos FEDERALES y de Entidad Federal Municipal Distrito Federal	33- 004- Apoyos FEDERALES y de Entidad Federal Municipal Distrito Federal	33- 004- Apoyos FEDERALES y de Entidad Federal Municipal Distrito Federal	Rehabilitación del alumbrado público en Centro, Localidad Rancharito Frasesco I, Moderno (Sección Asentamiento diversos parcelas - 23540	27	Tabasco	4	Centro	697,376.27	697,376.27	0	Rehabilitación del alumbrado público en Centro, Localidad Rancharito Frasesco I, Moderno (Sección Asentamiento diversos parcelas - 23540	27	Tabasco	4	Centro	Proyecto de Inversión de Infraestructura Social	Urbanización	Sin Identificar	Municipio de Centro	23540	199	212	0	0 (meta: 1 mes, 0 modif. de metas, 0 modif. de metas, 0 modif. de metas, 0 modif. de metas)
2025	2	TAB250202535887	Proyec. 2025 Inversión de	33- 004- Apoyos FEDERALES y de Entidad Federal Municipal Distrito Federal	33- 004- Apoyos FEDERALES y de Entidad Federal Municipal Distrito Federal	33- 004- Apoyos FEDERALES y de Entidad Federal Municipal Distrito Federal	33- 004- Apoyos FEDERALES y de Entidad Federal Municipal Distrito Federal	33- 004- Apoyos FEDERALES y de Entidad Federal Municipal Distrito Federal	33- 004- Apoyos FEDERALES y de Entidad Federal Municipal Distrito Federal	Rehabilitación del alumbrado público en Centro, Localidad Rancharito Frasesco I, Moderno (Sección Asentamiento diversos parcelas - 25475	27	Tabasco	4	Centro	2,548,705.80	2,548,705.80	0	Rehabilitación del alumbrado público en Centro, Localidad Rancharito Frasesco I, Moderno (Sección Asentamiento diversos parcelas - 25475	27	Tabasco	4	Centro	Proyecto de Inversión de Infraestructura Social	Urbanización	Sin Identificar	Municipio de Centro	25475	470	427	0	0 (meta: 1 mes, 0 modif. de metas, 0 modif. de metas, 0 modif. de metas, 0 modif. de metas)

[Handwritten signatures and initials]

CENTRO
HONESTIDAD Y RESULTADOS
2024-2027

INFORME SOBRE EL EJERCICIO, DESTINO, Y RESULTADOS DE LOS RECURSOS FEDERALES TRANSFERIDOS

SISTEMA DE SEGUIMIENTO DE LOS RECURSOS FEDERALES TRANSFERIDOS
MODULO: DESTINO DEL GASTO
ENTIDAD: TABASCO
PERIODO: SEGUNDO TRIMESTRE 2025

DETALLE_PROYECTO		AVANSE FINANCIERO							AVANCES FISICOS		FOTOS	ESTATUS	FLUJO	OBSERVACIONES	
TPQ_GEOREFERENCIA	REFERENCIAS	FECHA_TERMINO	FECHA_INICIO	RECADADO	COMPROMETIDO	DEVENGADO	EJERCIDO	PAGADO	CONTRATOS	(unidad_medida/Mez. (C/C)	(unidad_medida/Mez. (C/C)	ESTATUS	FLUJO	OBSERVACIONES_CAPTURISTA	OBSERVACIONES_REVISOR
TAB250202535883	1 (pro1: (cve_municipio:4, localidad:183, direccion:Calle Adolfo Lopez Mateos Rancharia Ahiccho (Trinche de las Sabanas) 86253 TAMULTE DE LAS SABANAS, CENTRO ENTRE Calle Moctezuma y Calle 190 Villahermosa- Ciudad del Camino Km 09+25, code a. lve-92.78383453, lat:18.1581616)	01-07-2025	30-08-2025	0.00	0.00	0.00	0.00	0.00	0.00	Sin contratos nuevos en el trimestre	(unidad_medida/Mez. (C/C)	En Ejecución	Valido	Sin observaciones	Sin observaciones
TAB250202535884	1 (pro1: (cve_municipio:4, localidad:130, direccion:Camino Medellín y Madero Zda. Sección - Francisco J. Madero Trz. Sección 1 Calle 190 Villahermosa- Ciudad del Camino Km. Localidad es en el km. 12+077 de La carretera Federal Villahermosa-Frontera, a la a. lve-92.85912884, lat:18.12064367)	01-07-2025	31-07-2025	0.00	0.00	0.00	0.00	0.00	0.00	Sin contratos nuevos en el trimestre	(unidad_medida/Mez. (C/C)	En Ejecución	Valido	Sin observaciones	Sin observaciones
TAB250202535885	1 (pro1: (cve_municipio:4, localidad:183, direccion:Calle Torrea Gamboa Rancharia Ahiccho (Trinche de las Sabanas) 86253 TAMULTE DE LAS SABANAS, CENTRO ENTRE Calle Mario Trujillo GARCIA Y Calle ADOLFO LOPEZ MATEOS Calle LUARDO CARDENAS La Localidad de Villahermosa- Ciudad del Camino Km-92.78811483, lat:18.15817289)	01-07-2025	30-08-2025	0.00	0.00	0.00	0.00	0.00	0.00	Sin contratos nuevos en el trimestre	(unidad_medida/Mez. (C/C)	En Ejecución	Valido	Sin observaciones	Sin observaciones
TAB250202535886	1 (pro1: (cve_municipio:4, localidad:243, direccion:Camino Zapotal - Troncal 5.0 98270 Miraflores RA, sección 1 800 88273 GRANDES), CENTRO El Polígono del proyecto de obra en EC 19+300 de la carretera Federal Villahermosa- Ciudad del Camino, lon:-92.75908774, lat:17.9238427)	01-07-2025	31-07-2025	0.00	0.00	0.00	0.00	0.00	0.00	Sin contratos nuevos en el trimestre	(unidad_medida/Mez. (C/C)	En Ejecución	Valido	Sin observaciones	Sin observaciones
TAB250202535887	1 (pro1: (cve_municipio:4, localidad:228, direccion:Camino Zapotal - Troncal 5.0 98270 MEDULLIN Y MADERO 4TA. SECCIÓN, CENTRO El acceso a la rancharia Medellín y Calle 190 Villahermosa- Ciudad del Camino de la Carretera Villahermosa - Frontera con el Camino a Rancharia Troncal y g. lon:-92.84233481, lat:18.10655124)	01-07-2025	31-07-2025	0.00	0.00	0.00	0.00	0.00	0.00	Sin contratos nuevos en el trimestre	(unidad_medida/Mez. (C/C)	En Ejecución	Valido	Sin observaciones	Sin observaciones

[Handwritten signature]



INFORME SOBRE EL EJERCICIO, DESTINO, Y RESULTADOS DE LOS RECURSOS FEDERALES TRANSFERIDOS
 SISTEMA DE SEGUIMIENTO DE LOS RECURSOS FEDERALES TRANSFERIDOS
 MÓDULO: DESTINO DEL GASTO
 ENTIDAD: TABASCO
 PERÍODO: SEGUNDO TRIMESTRE 2025

DETALLE_PROYECTO

CICLO	TRIMESTRE	FOLIO	CATEGORIA	M1_CICLO DE RECURSO	M1_PROGRAMA	M2_CICLO DE RECURSO	M2_PROGRAMA	MONTA_GLOBAL_APROB	MONTA_GLOBAL_MODIFI	FUENTES_FINANCIARIAS	NOMBRE	ID_ENTIDAD_RESPONSABLE	ENTIDAD_RESPONSABLE	ID_MUNICIPIO_RESPONSABLE	MUNICIPIO_RESPONSABLE	TIPO_PROGRAMA_PROYECTO	CLASIFICACION	SUBCLASIFICACION	INSTITUCION_EJECUTOR	NUMERO_PROYECTO	POBLACION_BENEFICIARIA	MUJERES	HOMBRES	BENEFICIARIOS	METAS
2025	2	TAB250202535898	Proyecto de inversión	33-Aportación Municipal y de las entidades para las acciones de desarrollo y bienestar de las comunidades Federales y Municipales	33-Aportación Municipal y de las entidades para las acciones de desarrollo y bienestar de las comunidades Federales y Municipales	33-Aportación Municipal y de las entidades para las acciones de desarrollo y bienestar de las comunidades Federales y Municipales	33-Aportación Municipal y de las entidades para las acciones de desarrollo y bienestar de las comunidades Federales y Municipales	1,777,457.56	1,777,457.56	RFI (456), recurso 2025, ramo 33, modalidad: prog_pres_4, tipo_recurso:FEDERALES (APORTACIONES, SUBSIDIOS Y CONVENIOS), modificado:1777457.56	Construcción del acueducto de concreto instalado en Centro Localidad Villahermosa, Colonia Unión Guerrero, Asentamiento calle Emiliano Zapata, entre calle de la Fragua y calle Central - 23468	27	Tabasco	Centro	Centro	Proyecto de Inversión Social	Urbanización	Sin identificar	Municipio de Centro	23468	179,122	161,948	0	0 (meta: (meta: meta:1300.0, meta_modific ada:1300.0))	
2025	2	TAB250202535899	Proyecto de inversión	33-Aportación Municipal y de las entidades para las acciones de desarrollo y bienestar de las comunidades Federales y Municipales	33-Aportación Municipal y de las entidades para las acciones de desarrollo y bienestar de las comunidades Federales y Municipales	33-Aportación Municipal y de las entidades para las acciones de desarrollo y bienestar de las comunidades Federales y Municipales	33-Aportación Municipal y de las entidades para las acciones de desarrollo y bienestar de las comunidades Federales y Municipales	3,620,943.91	3,620,943.91	RFI (456), recurso 2025, ramo 33, modalidad: prog_pres_4, tipo_recurso:FEDERALES (APORTACIONES, SUBSIDIOS Y CONVENIOS), modificado:3620943.91	Rehabilitación del alumbrado público en Centro, Localidad Rancharía Medellín y Masero 2da Sección, Asentamiento diversos parcelas - 24411	27	Tabasco	Centro	Centro	Proyecto de Inversión Social	Urbanización	Sin identificar	Municipio de Centro	24411	5	4,205	4,071	0 (meta: (meta: meta:250.0, meta_modific ada:250.0))	
2025	2	TAB250202535900	Proyecto de inversión	33-Aportación Municipal y de las entidades para las acciones de desarrollo y bienestar de las comunidades Federales y Municipales	33-Aportación Municipal y de las entidades para las acciones de desarrollo y bienestar de las comunidades Federales y Municipales	33-Aportación Municipal y de las entidades para las acciones de desarrollo y bienestar de las comunidades Federales y Municipales	33-Aportación Municipal y de las entidades para las acciones de desarrollo y bienestar de las comunidades Federales y Municipales	849,536.26	849,536.26	RFI (456), recurso 2025, ramo 33, modalidad: prog_pres_4, tipo_recurso:FEDERALES (APORTACIONES, SUBSIDIOS Y CONVENIOS), modificado:849536.26	Rehabilitación del alumbrado público en Centro, Localidad Rancharía Medellín y Masero 3ra Sección, Asentamiento diversos parcelas - 24409	27	Tabasco	Centro	Centro	Proyecto de Inversión Social	Urbanización	Sin identificar	Municipio de Centro	24409	5	451	458	0 (meta: (meta: meta:530.0, meta_modific ada:530.0))	
2025	2	TAB250202535901	Proyecto de inversión	33-Aportación Municipal y de las entidades para las acciones de desarrollo y bienestar de las comunidades Federales y Municipales	33-Aportación Municipal y de las entidades para las acciones de desarrollo y bienestar de las comunidades Federales y Municipales	33-Aportación Municipal y de las entidades para las acciones de desarrollo y bienestar de las comunidades Federales y Municipales	33-Aportación Municipal y de las entidades para las acciones de desarrollo y bienestar de las comunidades Federales y Municipales	1,826,310.76	1,826,310.76	RFI (456), recurso 2025, ramo 33, modalidad: prog_pres_4, tipo_recurso:FEDERALES (APORTACIONES, SUBSIDIOS Y CONVENIOS), modificado:1826310.76	Rehabilitación del alumbrado público en Centro, Localidad Rancharía Medellín y Masero 3ra Sección, Asentamiento diversos parcelas - 24403	27	Tabasco	Centro	Centro	Proyecto de Inversión Social	Urbanización	Sin identificar	Municipio de Centro	24403	5	5,183	4,883	0 (meta: (meta: meta:144.0, meta_modific ada:144.0))	
2025	2	TAB250202535892	Proyecto de inversión	33-Aportación Municipal y de las entidades para las acciones de desarrollo y bienestar de las comunidades Federales y Municipales	33-Aportación Municipal y de las entidades para las acciones de desarrollo y bienestar de las comunidades Federales y Municipales	33-Aportación Municipal y de las entidades para las acciones de desarrollo y bienestar de las comunidades Federales y Municipales	33-Aportación Municipal y de las entidades para las acciones de desarrollo y bienestar de las comunidades Federales y Municipales	734,448.82	734,448.82	RFI (456), recurso 2025, ramo 33, modalidad: prog_pres_4, tipo_recurso:FEDERALES (APORTACIONES, SUBSIDIOS Y CONVENIOS), modificado:734448.82	Rehabilitación del alumbrado público en Centro, Localidad Rancharía Medellín y Masero 2da Sección, Asentamiento diversos parcelas - 24401	27	Tabasco	Centro	Centro	Proyecto de Inversión Social	Urbanización	Sin identificar	Municipio de Centro	24401	5	191	191	0 (meta: (meta: meta:55.0, meta_modific ada:55.0))	

[Handwritten signature]

CENTRO
HONESTIDAD Y RESULTADOS
2024-2027

INFORME SOBRE EL EJERCICIO, DESTINO, Y RESULTADOS DE LOS RECURSOS FEDERALES TRANSFERIDOS

SISTEMA DE SEGUIMIENTO DE LOS RECURSOS FEDERALES TRANSFERIDOS

MODULO - DESTINO DEL GASTO

ENTIDAD - TABASCO

PERIODO - SEGUNDO TRIMESTRE 2025

POLO		TIPO_GEOREFERENCIA		DETALLE_PROYECTO		AVANCE_FINANCERO						FOTOS		ESTATUS		OBSERVACIONES	
POLO	TIPO_GEOREFERENCIA	FECHA_TERMINO	FECHA_INICIO	RECADADO	COMPROMETIDO	DEVENGADO	ERJERCIDO	PAGADO	CONTRATOS	AVANCES_FISICOS	CARPETA_FOTOS	ESTATUS	OBSERVACIONES_CAPTURAS	OBSERVACIONES_REVISI			
TAB250202535890	1	01-07-2025	30-06-2025	0.00	0.00	0.00	0.00	0.00	0.00	0.00	0.00	0.00	0.00	0.00	0.00	0.00	0.00
		GEOREFERENCIAS		<p>{geo1: {cve_municipio:4, localidad:1, direccion:Calle Emiliano Zapata Colonia Vicente Guerrero 8919 VILLAHERMOSA, CENTRO ENTRE Calle Comita Y Calle Mardel y Favela El Poligono del proyecto inicio A 100 m al Sur de La Delegación Maric, km.-92.89789847, lat:18.03133223}}</p>													
TAB230202535891	1	01-07-2025	31-07-2025	0.00	0.00	0.00	0.00	0.00	0.00	0.00	0.00	0.00	0.00	0.00	0.00	0.00	0.00
		<p>{geo1: {cve_municipio:4, localidad:129, direccion:Carretera libre pavimentada federal Villahermosa - Carrizavieja, km.-11.400 MEDULLIN Y MADRERA 25A SECCIÓN, CENTRO El Poligono del proyecto inicio en el km. 12+077 de la carretera Federal Villahermosa-Frontera, como referencie en la , km.-92.86930682, lat:18.12304852}}</p>															
TAB250202535890	1	01-07-2025	31-07-2025	0.00	0.00	0.00	0.00	0.00	0.00	0.00	0.00	0.00	0.00	0.00	0.00	0.00	0.00
		<p>{geo1: {cve_municipio:4, localidad:131, direccion:Carretera libre pavimentada federal Villahermosa - Carrizavieja, km.-11.400 SECCIÓN, CENTRO B acceso a la ranchería Medellín y Madro 3m, sección se ubica en el EC 8+300 de la Carretera Villahermosa-Frontera, como referencie en la Ranchería T30004, km.-92.86432026, lat:18.09547543}}</p>															
TAB250202535891	1	01-07-2025	31-07-2025	0.00	0.00	0.00	0.00	0.00	0.00	0.00	0.00	0.00	0.00	0.00	0.00	0.00	0.00
		<p>{geo1: {cve_municipio:4, localidad:35, direccion:Carretera libre pavimentada federal Villahermosa - Carrizavieja 3 200 86284 ANACLETO CANABAL 3RA. SECCIÓN, CENTRO El proyecto ubica en el EC 8+300 de la Carretera Villahermosa-Frontera, como referencie en la Ranchería, km.-92.87977284, lat:18.00067407}}</p>															
TAB250202535892	1	01-07-2025	31-07-2025	0.00	0.00	0.00	0.00	0.00	0.00	0.00	0.00	0.00	0.00	0.00	0.00	0.00	0.00
		<p>{geo1: {cve_municipio:4, localidad:64273, direccion:Camino Ecológico Bicentenario - Direccion de septiembre 3 400 86287 Villahermosa - Carrizavieja, km.-92.87977284 Para la obra de la localidad se ubica la Carretera Federal 180 Villahermosa a Carrizavieja km 5.00, gira a la derecha en el Boma del 15, km.-92.85388954, lat:18.03374971}}</p>															

(Handwritten signature and initials)



INFORME SOBRE EL EJERCICIO, DESTINO, Y RESULTADOS DE LOS RECURSOS FEDERALES TRANSFERIDOS

SISTEMA DE SEGUIMIENTO DE LOS RECURSOS FEDERALES TRANSFERIDOS

MODULO: DESTINO DEL GASTO

ENTIDAD: TABASCO

PERIODO: SEGUNDO TRIMESTRE 2023

DETALLE_PROYECTO

CICLO TRIMESTRE	SOLO	CATEGORIA	RAMO	RAMO	CICLO DE RECURSO	RAMO	RAMO	PROGRAMA PRESUPUESTARIO	MONTDO GLOBAL APROB	MONTDO GLOBAL MODIFI	FUENTES FINANCIAMIENTO	NOMBRE	ENTIDAD RESPONSABLE	ID MUNICIPIO RESPONSABLE	MUNICIPIO RESPONSABLE	TIPO PROGRAMA PROYECTO	CLASIFICACION	SUBCLASIFICACION	INSTITUCION EJECUTOR	NUMERO_PROYECTO	POBLACION_BENEFICIAD	MUJERES	HOMBRES	BENEFICIARIOS	METAS
2025 2	TAB250202535883	Proyec. 2025 to de inversi on	33- 004- Apoyos Federa les y de Entidad Derecha es	004- Municip io	004- Municip io	004- Municip io	004- Municip io	004- Municip io	1,301,150.85	1,301,150.85	(R1: Ctdo. recurso:2025, ramo:33, modalidad:1, prog_pres:4, tipo_recurso:FEDERALES (APORTACIONES, SUBSIDIOS Y CONVENCIONES), monto:1301150.85, modificador:1301150.85)	Rehabilitación del alumbrado público en Centro, Localidad Rancharía Matlones 2da. Sección, Asentamiento diversos puentes - 24319	Tabasco 4	Centro	Centro	Urbani zación de Inve stir Social	Urbani zación de Inve stir Social	Identific ar	Municipio de Centro	24319	385	337	0	0 (meta:1 de Piazas, meta:114.0, meta_modific ada:114.0)	
2025 2	TAB250202535884	Proyec. 2025 to de inversi on	33- 004- Apoyos Federa les y de Entidad Derecha es	004- Municip io	004- Municip io	004- Municip io	004- Municip io	004- Municip io	720,630.81	720,630.81	(R1: Ctdo. recurso:2025, ramo:33, modalidad:1, prog_pres:4, tipo_recurso:FEDERALES (APORTACIONES, SUBSIDIOS Y CONVENCIONES), monto:720630.81, modificador:720630.81)	Rehabilitación del alumbrado público en Centro, Localidad Rancharía Matlones 1ra. Sección, Asentamiento diversos puentes - 24322	Tabasco 4	Centro	Centro	Urbani zación de Inve stir Social	Urbani zación de Inve stir Social	Identific ar	Municipio de Centro	24322	210	229	0	0 (meta:1 de Piazas, meta:51.0, meta_modific ada:51.0)	
2025 2	TAB250202535886	Proyec. 2025 to de inversi on	33- 004- Apoyos Federa les y de Entidad Derecha es	004- Municip io	004- Municip io	004- Municip io	004- Municip io	004- Municip io	1,580,295.98	1,580,295.98	(R1: Ctdo. recurso:2025, ramo:33, modalidad:1, prog_pres:4, tipo_recurso:FEDERALES (APORTACIONES, SUBSIDIOS Y CONVENCIONES), monto:1580295.98)	Rehabilitación del alumbrado público en Centro, Localidad Rancharía Matlones (La Malina), asentamiento diversos puentes - 24319	Tabasco 4	Centro	Centro	Urbani zación de Inve stir Social	Urbani zación de Inve stir Social	Identific ar	Municipio de Centro	24319	204	197	0	0 (meta:1 de Piazas, meta:108.0, meta_modific ada:108.0)	
2025 2	TAB250202535888	Proyec. 2025 to de inversi on	33- 004- Apoyos Federa les y de Entidad Derecha es	004- Municip io	004- Municip io	004- Municip io	004- Municip io	004- Municip io	1,237,622.83	1,237,622.83	(R1: Ctdo. recurso:2025, ramo:33, modalidad:1, prog_pres:4, tipo_recurso:FEDERALES (APORTACIONES, SUBSIDIOS Y CONVENCIONES), monto:1237622.83, modificador:1237622.83)	Rehabilitación del alumbrado público en Centro, Localidad Rancharía Barranetas y Amate 3ra. Sección, asentamiento diversos puentes - 24389	Tabasco 4	Centro	Centro	Urbani zación de Inve stir Social	Urbani zación de Inve stir Social	Identific ar	Municipio de Centro	24389	560	553	0	0 (meta:1 de Piazas, meta:86.0, meta_modific ada:86.0)	
2025 2	TAB250202535887	Proyec. 2025 to de inversi on	33- 004- Apoyos Federa les y de Entidad Derecha es	004- Municip io	004- Municip io	004- Municip io	004- Municip io	004- Municip io	3,315,545.28	3,315,545.28	(R1: Ctdo. recurso:2025, ramo:33, modalidad:1, prog_pres:4, tipo_recurso:FEDERALES (APORTACIONES, SUBSIDIOS Y CONVENCIONES), monto:3315545.28, modificador:3315545.28)	Construcción de Pavimento de Concreto hidráulico en Centro, Localidad Villahermosa, Colonia Vicente Guerrero, Asentamiento diversos puentes, entre Calle Emilio Zapata y Calle 16 de Septiembre - 23302	Tabasco 4	Centro	Centro	Urbani zación de Inve stir Social	Urbani zación de Inve stir Social	Identific ar	Municipio de Centro	23302	178,122	161,958	0	0 (meta:1 de Piazas, meta:2275.0, meta_modific ada:2275.0)	



INFORME SOBRE EL EJERCICIO, DESTINO, Y RESULTADOS DE LOS RECURSOS FEDERALES TRANSFERIDOS

SISTEMA DE SEGUIMIENTO DE LOS RECURSOS FEDERALES TRANSFERIDOS
 MÓDULO: DESTINO DEL GASTO
 ENTIDAD: TABASCO
 PERÍODO: SEGUNDO TRIMESTRE 2025

DETALLE_PROYECTO

CICLO TRIMESTRE	FOLIO	CATEGORIA	M1 - CICLO DE RECURSO	M1 - RAMO	M1 - PROGRAMA	M2 - CICLO DE RECURSO	M2 - RAMO	M2 - PROGRAMA	MONTA_GLOBAL_APROBADO	MONTA_GLOBAL_MODIFICADO	FUENTES_FINANCIAMIENTOS	NOMBRE	ID_ENTIDAD_RESPONSABLE	ENTIDAD_RESPONSABLE	ID_MUNICIPIO_RESPONSABLE	MUNICIPIO_RESPONSABLE	TIPO_PROGRAMA_PROYECTO	CLASIFICACION	SUBCLASIFICACION	INSTITUCION_EJECUTOR	NUMERO_PROYECTO	POBLACION_BENEFICIADA	MUJERES	HOMBRES	BENEFICIARIOS	METAS
2025 2	TAB250202535868	Proyec. 2025 de Inversión	33-0004-0001	0004-0001	0004-0001	33-0004-0001	0004-0001	0004-0001	1,028,094.45	1,028,094.45	(R1) (Cabo, recurso:2025, memo:33, modalidad:1, prog_linea:4, tipo_recurso:FEDERALES (APORTACIONES, SUBSIDIOS Y CONVENIOS), monto:1858904.45, modificado:1858904.45)	Rehabilitación de áreas de parques en Centro, Localidad Rancheo Boqueron San, Sección (El Guano), Asentamiento diversos puntos - 23281	27	Tabasco	4	Centro	Centro	Proyecto de Inversión en Infraestructura Social	Urbanización	Sin identificar	Municipio de Centro	23281	5	1,130	2,241	0 (meta:1, unidad_medida:Financ, meta:124.0, meta_modific:1858904.45)
2025 2	TAB250202535869	Proyec. 2025 de Inversión	33-0004-0001	0004-0001	0004-0001	33-0004-0001	0004-0001	0004-0001	3,328,138.40	3,328,138.40	(R1) (Cabo, recurso:2025, memo:33, modalidad:1, prog_linea:4, tipo_recurso:FEDERALES (APORTACIONES, SUBSIDIOS Y CONVENIOS), monto:3328138.4, modificado:3328138.4)	Rehabilitación de red de drenaje sanitario en Centro, Localidad Asentamiento calle Adolfo López Méndez - 23281	27	Tabasco	4	Centro	Centro	Proyecto de Inversión en Infraestructura Social	Agua y saneamiento	Sin identificar	Municipio de Centro	23282	5	135	133	0 (meta:1, unidad_medida:Financ, meta:539.0, meta_modific:304.839.0)
2025 2	TAB250202535900	Proyec. 2025 de Inversión	33-0004-0001	0004-0001	0004-0001	33-0004-0001	0004-0001	0004-0001	1,828,751.77	1,828,751.77	(R1) (Cabo, recurso:2025, memo:33, modalidad:1, prog_linea:4, tipo_recurso:FEDERALES (APORTACIONES, SUBSIDIOS Y CONVENIOS), monto:1628751.77, modificado:1628751.77)	Construcción de guarderías y banquetes en Centro, Localidad Cuernavaca, Asentamiento calle Lázaro Cárdenas del Río, entre calle Emiliano Zapata y calle 16 de Septiembre - 23141	27	Tabasco	4	Centro	Centro	Proyecto de Inversión en Infraestructura Social	Urbanización	Sin identificar	Municipio de Centro	23141	5	178,122	181,938	0 (meta:1, unidad_medida:Financ, meta:945.0, meta_modific:909.945.0)
2025 2	TAB250202535901	Proyec. 2025 de Inversión	33-0004-0001	0004-0001	0004-0001	33-0004-0001	0004-0001	0004-0001	3,631,899.13	3,631,899.13	(R1) (Cabo, recurso:2025, memo:33, tipo_recurso:FEDERALES (APORTACIONES, SUBSIDIOS Y CONVENIOS), monto:3631899.13, modificado:3631899.13)	Rehabilitación de pavimento de calles en Centro, Localidad Villa Luis Gil Pérez, asentamiento calle Cda. Benito Juárez - 38511	27	Tabasco	4	Centro	Centro	Proyecto de Inversión en Infraestructura Social	Urbanización	Sin identificar	Municipio de Centro	38511	5	3,040	3,029	0 (meta:1, unidad_medida:Financ, meta:2040.0, meta_modific:3631899.13)
2025 2	TAB250202535902	Proyec. 2025 de Inversión	33-0004-0001	0004-0001	0004-0001	33-0004-0001	0004-0001	0004-0001	5,003,021.14	5,003,021.14	(R1) (Cabo, recurso:2025, memo:33, tipo_recurso:FEDERALES (APORTACIONES, SUBSIDIOS Y CONVENIOS), monto:5003021.14, modificado:5003021.14)	Rehabilitación de guarderías y banquetes en Centro, Localidad Villa Luis Gil Pérez, asentamiento calle Benito Juárez - 38489	27	Tabasco	4	Centro	Centro	Proyecto de Inversión en Infraestructura Social	Urbanización	Sin identificar	Municipio de Centro	38489	5	6,089	3,040	0 (meta:1, unidad_medida:Financ, meta:4320.0, meta_modific:4320.0)

[Handwritten signature]

CENTRO
HONESTIDAD Y RESULTADOS
2024-2027

INFORME SOBRE EL EJERCICIO, DESTINO, Y RESULTADOS DE LOS RECURSOS FEDERALES TRANSFERIDOS

SISTEMA DE SEGUIMIENTO DE LOS RECURSOS FEDERALES TRANSFERIDOS

MODULO: DESTINO DEL GASTO

ENTIDAD: TABASCO

PERIODO: SEGUNDO TRIMESTRE 2023

DETALLE_PROYECTO		AVANCE_FINANCIERO						AVANCES_FISICOS		FOTOS	ESTATUS	FLUJO	OBSERVACIONES
TIPO_GEOREFERENCIA	REFERENCIAS	FECHA_INICIO	FECHA_TERMINO	RECARGADO	COMPROMETIDO	DEVENGADO	EJERCIDO	PAGADO	CONTRATOS	(meta1: (unidad_medida: Metros Cuadrados, avance: 0.0))	(meta1: (unidad_medida: Metros Cuadrados, avance: 0.0))	(meta1: (unidad_medida: Metros Cuadrados, avance: 0.0))	(meta1: (unidad_medida: Metros Cuadrados, avance: 0.0))
1	(geo1: (cve_municipio: 4, localidad: 18, direccion: Calle Lázaro Cárdenas del Río 5 800 86294 BOQUERON 3RA. SECCION (EL GUANAL), CENTRO El poligono del terreno en el lote 1000 de la Comisaria Valdecarlos, con la entrada del Camino al Sector Guaraní en la Ran., km-02 5902932, lat:17.81704098))	01-07-2025	31-07-2025	0.00	0.00	0.00	0.00	0.00	0.00	Sin contratos nuevos en el trimestre	(meta1: (unidad_medida: Pzcs, avance: 0.0))	Valido	Sin observaciones
1	(geo1: (cve_municipio: 4, localidad: 183, direccion: Calle Adolfo Lopez Mateos Rendiria Anipato (Túmulo de los Salbares) Calle Adolfo Lopez Mateos Y Calle Los Pinos Calle La Y Grifa Cañetera 180 Villahermosa a Ciudad del Carmen Km+022, deba lado, km-02 76987484, lat:19.15992057))	01-07-2025	30-08-2025	0.00	0.00	0.00	0.00	0.00	0.00	Sin contratos nuevos en el trimestre	(meta1: (unidad_medida: Metros Cuadrados, avance: 0.0))	Valido	Sin observaciones
1	(geo1: (cve_municipio: 4, localidad: 11, direccion: Calle Lázaro Cárdenas del Río VILLAHERMOSA, CENTRO ENTRE Calle Emiliano Zapata Y Calle 16 de Septiembre Calle Miguel Hidalgo Y Coahuila Se ubica a 20m al sur oeste del CONALEP- 051 y 18m al norte del CONALEP- 052 y 18m al 03020598))	01-07-2025	15-08-2028	0.00	0.00	0.00	0.00	0.00	0.00	Sin contratos nuevos en el trimestre	(meta1: (unidad_medida: Metros Cuadrados, avance: 0.0))	Valido	Sin observaciones
1	(geo1: (cve_municipio: 4, localidad: 123, direccion: Camino Estacion Vieja - Luis Gil Pérez 1 700 86290 LUIS GIL PEREZ, CENTRO ENTRE Y Calle Emilio Juárez Calle 24 de Febrero El poligono del proyecto inicia en la esquina de las calles Emilio Juárez y la Comisaria Emilio Juárez, km-06.02 1484, lat:17.87203106))	01-07-2025	30-09-2025	0.00	0.00	0.00	0.00	0.00	0.00	Sin contratos nuevos en el trimestre	(meta1: (unidad_medida: Metros Cuadrados, avance: 0.0))	Valido	Sin observaciones
1	(geo1: (cve_municipio: 4, localidad: 123, direccion: Camino Estacion Vieja - Luis Gil Pérez 1 700 86290 LUIS GIL PEREZ, CENTRO ENTRE Y Calle Emilio Juárez Calle 24 de Febrero El poligono del proyecto inicia en la esquina de las calles Emilio Juárez y la Comisaria Emilio Juárez, km-06.02 1484, lat:17.87203106))	01-07-2025	29-09-2025	0.00	0.00	0.00	0.00	0.00	0.00	Sin contratos nuevos en el trimestre	(meta1: (unidad_medida: Metros Cuadrados, avance: 0.0))	Valido	Sin observaciones

[Handwritten signature]



INFORME SOBRE EL EJERCICIO, DESTINO, Y RESULTADOS DE LOS RECURSOS FEDERALES TRANSFERIDOS

SISTEMA DE SEGUIMIENTO DE LOS RECURSOS FEDERALES TRANSFERIDOS
 MODULO: DESTINO DEL GASTO
 ENTIDAD: TABASCO
 PERIODO: SEGUNDO TRIMESTRE 2025

DETALLE PROYECTO

CICLO	TRIMESTRE	FOLIO	CATEGORIA	11 - CICLO DE RECURSO	11 - RAMO	11 - PROGRAMA	12 - CICLO DE RECURSO	12 - RAMO	12 - PROGRAMA	MONTO_GLOBAL_APROBADO	MONTO_GLOBAL_MODIFICADO	FUENTES FINANCIARIAS	NOMBRE	ID_ENTIDAD_RESPONSABLE	ENTIDAD_RESPONSABLE	ID_MUNICIPIO_RESPONSABLE	MUNICIPIO_RESPONSABLE	TIPO_PROGRAMA_PROYECTO	CLASIFICACION	SUBCLASIFICACION	INSTITUCION_EJECUTOR	NUMERO_PROYECTO	POBLACION_BENEFICIARIA	MUJERES	HOMBRES	BENEFICIARIOS	METAS
2025	2	TAB250202635906	Proyec 2025 to de inversi on	33- Aportaciones Federales Entidad Demarcas dones Federal Territorio Federal Municipal Distrito Federal	004- Aportaciones Federales Entidad Demarcas dones Federal Territorio Federal Municipal Distrito Federal	004- Aportaciones Federales Entidad Demarcas dones Federal Territorio Federal Municipal Distrito Federal	Proyec 2025 to de inversi on	004- Aportaciones Federales Entidad Demarcas dones Federal Territorio Federal Municipal Distrito Federal	2,385,650.46	2,385,650.46	(R1: fondo_recurso:2025_ramo:33, modalidad: prog_pres:4, tipo_recurso:FEDERALES (APORTACIONES, SUBSIDIOS Y CONVENCIONES), prog_pres:4, modificado:2385550.46)	Rehabilitación de Alcantarado público en Centro, Localidad Villahermosa, asentamiento parque del Sotero Esplanada, Cobres Gaviotas Norte Diverseos puntos - 0688	27	Tabasco	Centro	4	Centro	Proyecto de Inversión Social	Urbatización	Sin identificación	Municipio de Centro	35568	5	161,938	178,122	0	(meta:1 unidades de trabajos meta:53.0, meta_modific ada:53.0)
2025	2	TAB250202635906	Proyec 2025 to de inversi on	33- Aportaciones Federales Entidad Demarcas dones Federal Territorio Federal Municipal Distrito Federal	004- Aportaciones Federales Entidad Demarcas dones Federal Territorio Federal Municipal Distrito Federal	004- Aportaciones Federales Entidad Demarcas dones Federal Territorio Federal Municipal Distrito Federal	Proyec 2025 to de inversi on	004- Aportaciones Federales Entidad Demarcas dones Federal Territorio Federal Municipal Distrito Federal	2,294,633.80	2,294,633.80	(R1: (fondo_recurso:2025_ramo:33, modalidad: prog_pres:4, tipo_recurso:FEDERALES (APORTACIONES, SUBSIDIOS Y CONVENCIONES), prog_pres:4, modificado:2294153.8)	Construcción de pavimento de concreto hidráulico en Centro, Localidad Villahermosa, Cobas de la Cruz, Asentamiento Calle La Rosa, escuela con entrada a Morral Zoa, Socialin - 4981	27	Tabasco	Centro	4	Centro	Proyecto de Inversión Social	Urbatización	Sin identificación	Municipio de Centro	40061	5	178,122	181,938	0	(meta:1 unidades de trabajos meta:1260.0, meta_modific ada: 250.0)
2025	2	TAB250202641519	Proyec 2025 to de inversi on	33- Aportaciones Federales Entidad Demarcas dones Federal Territorio Federal Municipal Distrito Federal	004- Aportaciones Federales Entidad Demarcas dones Federal Territorio Federal Municipal Distrito Federal	004- Aportaciones Federales Entidad Demarcas dones Federal Territorio Federal Municipal Distrito Federal	Proyec 2025 to de inversi on	004- Aportaciones Federales Entidad Demarcas dones Federal Territorio Federal Municipal Distrito Federal	6,205,729.16	6,205,729.16	(R1: (fondo_recurso:2025_ramo:33, modalidad: prog_pres:4, tipo_recurso:FEDERALES (APORTACIONES, SUBSIDIOS Y CONVENCIONES), prog_pres:4, modificado:620729.16)	Rehabilitación de pavimentación con concreto hidráulico y asfalto en Centro, Localidad Villa Luis Gil Pérez, Asentamiento Calle Benito Juárez - 38528	27	Tabasco	Centro	4	Centro	Proyecto de Inversión Social	Urbatización	Sin identificación	Municipio de Centro	35528	5	3,040	3,029	0	(meta:1 unidades de trabajos meta:10250.0, meta_modific ada: 10250.0)
2025	2	TAB250102521064	Adquisición	33- Aportaciones Federales Entidad Demarcas dones Federal Territorio Federal Municipal Distrito Federal	004- Aportaciones Federales Entidad Demarcas dones Federal Territorio Federal Municipal Distrito Federal	004- Aportaciones Federales Entidad Demarcas dones Federal Territorio Federal Municipal Distrito Federal	Adquisición	004- Aportaciones Federales Entidad Demarcas dones Federal Territorio Federal Municipal Distrito Federal	9,000,000.00	9,000,000.00	(R1: (fondo_recurso:2025_ramo:33, tipo_recurso:FEDERALES (APORTACIONES, SUBSIDIOS Y CONVENCIONES), meno:9000000.0, modificado:9000000.0)	Usencia del sistema integral para el Fomento del Reciclado	27	Tabasco	Centro	4	Centro	Programa de Inversión Social	Urbatización	Sin identificación	Municipio de Centro	10183	5	330,080	353,527	0	(meta:1 unidades de trabajos meta:1.0, meta_modific ada:1.0)
2025	2	TAB250102521065	Proyec 2025 to de inversi on	33- Aportaciones Federales Entidad Demarcas dones Federal Territorio Federal Municipal Distrito Federal	004- Aportaciones Federales Entidad Demarcas dones Federal Territorio Federal Municipal Distrito Federal	004- Aportaciones Federales Entidad Demarcas dones Federal Territorio Federal Municipal Distrito Federal	Proyec 2025 to de inversi on	004- Aportaciones Federales Entidad Demarcas dones Federal Territorio Federal Municipal Distrito Federal	3,000,000.00	3,000,000.00	(R1: (fondo_recurso:2025_ramo:33, modalidad: prog_pres:5, tipo_recurso:FEDERALES (APORTACIONES, SUBSIDIOS Y CONVENCIONES), modificado:3000000.0)	Mejoramiento de la infraestructura de la red de agua potable urbana (zona 1), ciudad de Villahermosa, Municipio de Centro, Tabasco	27	Tabasco	Centro	4	Centro	Programa de Inversión Social	Urbatización	Sin identificación	Municipio de Centro	10189	5	161,938	178,122	0	(meta:1 unidades de trabajos meta:500.0, meta_modific ada: 500.0)

[Handwritten signatures and initials]

CENTRO
HONESTIDAD Y RESULTADOS
2024-2027

INFORME SOBRE EL EJERCICIO, DESTINO, Y RESULTADOS DE LOS RECURSOS FEDERALES TRANSFERIDOS

SISTEMA DE SEGUIMIENTO DE LOS RECURSOS FEDERALES TRANSFERIDOS
MÓDULO: DESTINO DEL GASTO
ENTIDAD: TABASCO
PERÍODO: SEGUNDO TRIMESTRE 2025

DETALLE_PROYECTO		AVANCE_FINANCIERO							OBSERVACIONES							
FOLIO	TIPO_GEOREFERENCIA	REFERENCIAS	FECHA_INICIO	FECHA_TERMINO	REGADADO	COMPROMETIDO	DEVENGADO	EJERCIDO	PAGADO	CONTRATOS	AVANCES_FISICOS	FOTOS	ESTATUS	FLUJO	OBSERVACIONES_REVISI	
TAB25010221099	1	{geot: {cve_municipio:4, localidad:1, direccion:VILLAHERMOSA, lon:-92.81447, lat:17.84183}}	18-02-2025	30-06-2025	3,000,000.00	2,992,308.50	2,991,445.44	2,991,445.44	2,993,383.16	Sin contratos nuevos en el trimestre	{metr1: {unidad_medida:MeTr, los lineales, avance:345.0}}	2521068/proyecto_INICIO, 2521068/proyecto_PROCESO, 2521068/proyecto_FINAL	CARPETA_FOTOS	En Ejecución	Valida	Sin observaciones
TAB25010221097	1	{geot: {cve_municipio:4, localidad:1, direccion:VILLAHERMOSA, lon:-92.80083, lat:19.04916}}	01-04-2025	30-06-2025	3,000,000.00	2,987,787.53	0.00	0.00	0.00	Sin contratos nuevos en el trimestre	{metr1: {unidad_medida:MeTr, los lineales, avance:0.0}}		En Ejecución	Valida	Sin observaciones	
TAB25010221088	1	{geot: {cve_municipio:4, localidad:1, direccion:VILLAHERMOSA, lon:-92.84686, lat:18.62712}}	01-04-2025	30-06-2025	3,000,000.00	0.00	0.00	0.00	0.00	Sin contratos nuevos en el trimestre	{metr1: {unidad_medida:MeTr, los lineales, avance:0.0}}		Cancelado	Cancel	{obj1: {observado:SE CANCELÓ DICHO PROYECTO A SOLICITUD DEL AREA EJECUTORA SISTEMA DE SEGUIMIENTO DE ESTA INSTITUCION POR REDISTRIBUCION DE ZONAS, trimestre:2.0, usuario:almagaram, fecha:2025-07-04}}	
TAB25010221099	1	{geot: {cve_municipio:4, localidad:1, direccion:VILLAHERMOSA, lon:-92.82174, lat:17.87437}}	18-02-2025	30-06-2025	3,000,000.00	2,577,510.91	1,476,519.11	1,476,519.11	1,475,016.84	Sin contratos nuevos en el trimestre	{metr1: {unidad_medida:MeTr, los lineales, avance:357.52}}	2521068/proyecto_INICIO, 2521068/proyecto_PROCESO, 2521068/proyecto_FINAL		Valida	Sin observaciones	
TAB25010221070	1	{geot: {cve_municipio:4, localidad:1, direccion:VILLAHERMOSA, lon:-92.81708, lat:17.84454}}	01-04-2025	30-06-2025	3,000,000.00	0.00	0.00	0.00	0.00	Sin contratos nuevos en el trimestre	{metr1: {unidad_medida:MeTr, los lineales, avance:0.0}}		Cancelado	Cancel	{obj1: {observado:SE CANCELÓ EL PROYECTO POR REAJUSTE DEL AREA DE LA COORDINACION DE AGUA Y SANEAMIENTO DE ESTA INSTITUCION POR REAJUSTE DE ZONAS, trimestre:2.0, usuario:almagaram, fecha:2025-07-04}}	

[Handwritten signature]

CENTRO
HONESTIDAD Y RESULTADOS
2024-2027

INFORME SOBRE EL EJERCICIO, DESTINO, Y RESULTADOS DE LOS RECURSOS FEDERALES TRANSFERIDOS

SISTEMA DE SEGUIMIENTO DE LOS RECURSOS FEDERALES TRANSFERIDOS
MODULO: DESTINO DEL GASTO
ENTIDAD: TABASCO
PERIODO: SEGUNDO TRIMESTRE 2025

DETALLE_PROYECTO		AVANCE_FINANCIERO							OBSERVACIONES						
CODIGO	TIPO_GEOREFERENCIA	GEOREFERENCIAS	FECHA_INICIO	FECHA_TERMINO	REGADADO	COMPROMETIDO	DEVENGADO	PAGADO	CONTRATOS	AVANCES_FISICOS	FOTOS	ESTATUS	FLUJO	OBSERVACIONES_CAPTU	OBSERVACIONES_REVISI
TAB25010251071	1	(geot: (cve_municipio:4, localidad:1, direccion:VILLAHERMOSA, lat:17.89123), lat:17.89123)	18-03-2025	30-06-2025	6,000,000.00	5,999,653.99	4,414,579.42	4,410,882.88	Sin contratos nuevos en el trimestre	(meta: (unidad_medida:Mez, avance:346.0))	CARPETA_FOTOS 232107/proyecto_INI CIC 232107/proyecto_P CIC 232107/proyecto_INI CIC 232107/proyecto_P CIC 232107/proyecto_P CIC	En Ejecucion	Valida en avances	Sin observaciones	Sin observaciones
TAB250102521072	1	(geot: (cve_municipio:4, localidad:1, direccion:VILLAHERMOSA, lat:17.89123), lat:17.89123)	21-03-2025	30-06-2025	6,000,000.00	5,997,250.01	5,159,016.34	5,148,734.64	Sin contratos nuevos en el trimestre	(meta: (unidad_medida:Mez, avance:346.0))		En Ejecucion	Valida en avances	Sin observaciones	Sin observaciones
TAB250102521073	1	(geot: (cve_municipio:4, localidad:1, direccion:VILLAHERMOSA, lat:17.89123), lat:17.89123)	01-04-2025	30-06-2025	6,000,000.00	5,998,662.19	0.00	0.00	Sin contratos nuevos en el trimestre	(meta: (unidad_medida:Mez, avance:0.0))		En Ejecucion	Valida en avances	Sin observaciones	Sin observaciones
TAB250102521074	1	(geot: (cve_municipio:4, localidad:1, direccion:VILLAHERMOSA, lat:17.89123), lat:17.89123)	01-06-2025	30-06-2025	6,000,000.00	5,999,786.05	0.00	0.00	Sin contratos nuevos en el trimestre	(meta: (unidad_medida:Mez, avance:0.0))		En Ejecucion	Valida en avances	Sin observaciones	Sin observaciones
TAB250102521075	1	(geot: (cve_municipio:4, localidad:1, direccion:VILLAHERMOSA, lat:18.180945), lat:18.180945)	01-04-2025	30-06-2025	6,000,000.00	5,995,566.53	0.00	0.00	Sin contratos nuevos en el trimestre	(meta: (unidad_medida:Mez, avance:0.0))		En Ejecucion	Valida en avances	Sin observaciones	Sin observaciones

[Handwritten signature]

CENTRO
HONESTIDAD Y RESULTADOS
2024-2027

INFORME SOBRE EL EJERCICIO, DESTINO, Y RESULTADOS DE LOS RECURSOS FEDERALES TRANSFERIDOS

SISTEMA DE SEGUIMIENTO DE LOS RECURSOS FEDERALES TRANSFERIDOS

MÓDULO: DESTINO DEL GASTO

ENTIDAD: TABASCO

PERIODO: SEGUNDO TRIMESTRE 2025

DETALLE_PROYECTO

CICLO	TRIMESTRE	CÓDIGO	CATEGORIA	R1_CICLO DE RECURSO	R1_RAMO	R1_PROGRAMA	R2_CICLO DE RECURSO	R2_RAMO	R2_PROGRAMA	MONTO_GLOBAL_APROBADO	MONTO_GLOBAL_MODIFICADO	FUENTES_FINANCIAMIENTO	NOMBRE	ID_ENTIDAD_RESPONSABLE	ENTIDAD_RESPONSABLE	BLE	MUNICIPIO_RESPONSABLE	MUNICIPIO_PROGRAMA_PROYECTO	CTO	CLASIFICACION	SUBCLASIFICACION	INSTITUCION_EJECUTOR	NUMERO_PROYECTO	POBLACION_BENEFICIARIA	MUJERES	HOMBRES	BENEFICIARIOS	METAS
2025	2	TAB250102521078	Proyecto de inversión	33- Aportaciones Federales para Entidades Federativas y Municipios	005- Aportaciones Federales para Entidades Federativas y Municipios	005- FORTA MUN	005- FORTA MUN	005- FORTA MUN	005- FORTA MUN	3,000,000.00	3,000,000.00	(R1: (Ciclo, recurso: 2025, ramo: 33, tipo_recurso: FEDERALES (APORTACIONES, SUBSIDIOS Y CONVENCIONES), monto:3000000.0, modificador:000000.0))	Mantenimiento de la red de drenaje sanitario rural (zona 2) Municipio de Centro, Tabasco.	27	Tabasco	4	Centro	4	Centro	Proyecto de Inversión para Infraestructura Social	Urbaniización	Urbaniización	Municipio de Centro	K0200	396	391	0	(meta: (unidad_medida: meta1, meta2: meta340.0, meta_modificadora:340.0))
2025	2	TAB250102521077	Proyecto de inversión	33- Aportaciones Federales para Entidades Federativas y Municipios	005- Aportaciones Federales para Entidades Federativas y Municipios	005- FORTA MUN	005- FORTA MUN	005- FORTA MUN	005- FORTA MUN	3,000,000.00	3,000,000.00	(R1: (Ciclo, recurso: 2025, ramo: 33, tipo_recurso: FEDERALES (APORTACIONES, SUBSIDIOS Y CONVENCIONES), monto:3000000.0, modificador:000000.0))	Mantenimiento de pozos de visita para alumbrado sanitario, incluye tapas, en diversos puntos del Municipio de Centro.	27	Tabasco	4	Centro	4	Centro	Proyecto de Inversión para Infraestructura Social	Urbaniización	Urbaniización	Municipio de Centro	K0201	2,155	2,208	0	(meta: (unidad_medida: meta1, meta2: meta746.0, meta_modificadora:746.0))
2025	2	TAB250102521076	Proyecto de inversión	33- Aportaciones Federales para Entidades Federativas y Municipios	005- Aportaciones Federales para Entidades Federativas y Municipios	005- FORTA MUN	005- FORTA MUN	005- FORTA MUN	005- FORTA MUN	5,000,000.00	5,000,000.00	(R1: (Ciclo, recurso: 2025, ramo: 33, tipo_recurso: FEDERALES (APORTACIONES, SUBSIDIOS Y CONVENCIONES), monto:5000000.0, modificador:5000000.0))	Mantenimiento de sillas plásticas, en diversas localidades del Municipio de Centro.	27	Tabasco	4	Centro	4	Centro	Proyecto de Inversión para Infraestructura Social	Urbaniización	Urbaniización	Municipio de Centro	K0202	296	291	0	(meta: (unidad_medida: meta1, meta2: meta1720.0, meta_modificadora:1720.0))
2025	2	TAB250102521087	Acción	05- Provisión de Salarios y prestaciones	005- Provisión de Salarios y prestaciones	005- FIEEF	005- FIEEF	005- FIEEF	005- FIEEF	25,984.06	25,984.06	(R1: (Ciclo, recurso: 2025, ramo: 05, tipo_recurso: FEDERALES (APORTACIONES, SUBSIDIOS Y CONVENCIONES), monto:25984.06, modificador:25984.06))	Expendido para la continuación de Modernización e Innovación	27	Tabasco	4	Centro	4	Centro	Programa de Adquisiciones	Gastos de Inversión	Gastos de Inversión	Municipio de Centro	K0500	10	9	0	(meta: (unidad_medida: meta1, meta2: meta2.0, meta_modificadora:2.0))

CENTRO
HONESTIDAD Y RESULTADOS
2024-2027

INFORME SOBRE EL EJERCICIO, DESTINO, Y RESULTADOS DE LOS RECURSOS FEDERALES TRANSFERIDOS

SISTEMA DE SEGUIMIENTO DE LOS RECURSOS FEDERALES TRANSFERIDOS

MODULO: DESTINO DEL GASTO

ENTIDAD: TABASCO

PERIODO: SEGUNDO TRIMESTRE 2025

DETALLE_PROYECTO		AVANCE_FINANCIERO						ESTATUS		OBSERVACIONES				
TIPO_GEOREFERENCIA	GEOREFERENCIAS	FECHA_TERMINO	FECHA_INICIO	RECAUDADO	COMPROMETIDO	DEVENGADO	DEBERIDO	PAGADO	CONTRATOS	AVANCES_FISICOS	FOTOS	ESTATUS	FLUJO	OBSERVACIONES
TAB250102521078	(pref: [cve_municipio:4, localidad:1, direccion:VILLA-HERMOSA, km-92.80099, lat:17.851341])	18-03-2025	30-06-2025	0,000,000.00	5,971,170.44	4,863,928.00	4,863,928.00	4,863,458.21	Sin contratos nuevos en el trimestre	(meta: [unidad_medida:Metros lineales, avanca:340.0])	CARPETA_FOTOS	En Especial	Valor de avances	Sin observaciones
TAB250102521077	(pref: [cve_municipio:4, localidad:1, direccion:VILLA-HERMOSA, km-92.816667, lat:18.0])	01-04-2025	30-06-2025	3,000,000.00	2,987,586.72	0.00	0.00	0.00	Sin contratos nuevos en el trimestre	(meta: [unidad_medida:Piezas, avanca:0.0])		En Especial	Valor de avances	Sin observaciones
TAB250102521078	(pref: [cve_municipio:4, localidad:1, direccion:VILLA-HERMOSA, km-92.816667, lat:18.0])	01-04-2025	31-07-2025	5,000,000.00	0.00	0.00	0.00	0.00	Sin contratos nuevos en el trimestre	(meta: [unidad_medida:Piezas, avanca:0.0])		En Especial	Valor de avances	Sin observaciones
TAB250102521087	(pref: [cve_municipio:4, localidad:1, direccion:PASEO TABASCO 1401, km-92.9194161, lat:17.8878379])	18-03-2025	31-07-2025	25,894.06	9,877.40	9,877.40	9,877.40	9,877.40	(cve: [cve_obra:Adquisicion de material, nombre_confirato:PE C. DEL MUNICIPIO DEL SURESTE, S.A. DE C.V., direccion:MUNICIPALIDAD DEL SURESTE, km-9877.4, importe_modificado:9877.4])	(meta: [unidad_medida:Piezas, avanca:1.0])	CS2109/proyecto_INICIO	En Especial	Valor de avances	(Meta: Liberación de PROYECTO DE INVERSIÓN POR ADQUISICIONES QUE INCLUYE DOS PARTIDAS, Imprime:2.0, usuario:cinapadm, fecha:2025-07-04)

CENTRO
HONESTIDAD Y RESULTADOS
2024-2027

INFORME SOBRE EL EJERCICIO, DESTINO, Y RESULTADOS DE LOS RECURSOS FEDERALES TRANSFERIDOS

SISTEMA DE SEGUIMIENTO DE LOS RECURSOS FEDERALES TRANSFERIDOS

MODULO: DESTINO DEL GASTO

ENTIDAD: TABASCO

PERIODO: SEGUNDO TRIMESTRE 2025

DETALLE_PROYECTO

CICLO	TRIMESTRE	OLIO	CATEGORIA	RT - CICLO DE RECURSO	RT - RAMO	RT - PROGRAMA PRESUPUESTARIO	RT - CICLO DE RECURSO	RT - RAMO	RT - PROGRAMA PRESUPUESTARIO	MONTO_GLOBAL_APROBADO	MONTO_GLOBAL_MODIFICADO	TUENTES_FINANCIAMIENTO	NOMBRE	ID_ENTIDAD_RESPONSABLE	ENTIDAD_RESPONSABLE	ID_MUNICIPIO_RESPONSABLE	MUNICIPIO_RESPONSABLE	TIPO_PROGRAMA_PROYECTO	CLASIFICACION	SUBCLASIFICACION	INSTITUCION_EJECUTOR	NUMERO_PROYECTO	POBLACION_BENEFICIARIA	MUJERES	HOMBRES	BENEFICIARIOS	METAS
2025	2	TAB2101168219	Proyecto de Inversión	23	Proyecto Social Económico	Fondo para el desarrollo social y económico	23	Proyecto Social Económico	Proyecto de Inversión	3,777,237.44	3,777,237.44	RT: fondo recurso modalidad:U, prod, ptes:SI, lico_recurso:FEDERALES (APORTACIONES, SUBSIDIOS Y COMPENS), monto:377337.44, modificado:377337.44)	K0322 Rehabilitación de estación de bombeo Valle Verde, colonia Obispos Sur Sector Valle Verde, calle Caoba, municipio de Centro, Tabasco	27	Tabasco	4	Centro	Inversión de Infraestructura Social	Agua y Saneamiento	Sin inversión	Rehabilitación de estación de bombeo Valle Verde, colonia Obispos Sur Sector Valle Verde, calle Caoba, municipio de Centro, Tabasco	K0322	N	0	0	0	meas1: (unidad_medida:metros) meas2: (unidad_medida:metros) meas3: (unidad_medida:metros)
2025	2	TAB2101168877	Proyecto de Inversión	25	Proyecto Social Económico	Fondo para el desarrollo social y económico	25	Proyecto Social Económico	Proyecto de Inversión	21,258,238.56	21,258,238.56	RT: (foto_recurso:2021, recurso:modalidad:U, prod, ptes:SI, lico_recurso:FEDERALES (APORTACIONES, SUBSIDIOS Y COMPENS), monto:2,12922845E7, modificado:2,12922845E7)	K0328 Ampliación, rehabilitación y equipamiento de la estación de bombeo Laguna El Estero, colonia Obispos Sur Sector Valle Verde, calle Caoba, municipio de Centro, Tabasco	27	Tabasco	4	Centro	Proyecto de Inversión de Infraestructura Social	Agua y Saneamiento	Sin inversión	MUNICIPIO DE CENTRO	K0328	N	0	0	0	meas1: (unidad_medida:metros) meas2: (unidad_medida:metros) meas3: (unidad_medida:metros)

CENTRO
HONESTIDAD Y RESULTADOS
2024-2027



villahermosa.gob.mx



INFORME SOBRE EL EJERCICIO, DESTINO, Y RESULTADOS DE LOS RECURSOS FEDERALES TRANSFERIDOS

SISTEMA DE SEGUIMIENTO DE LOS RECURSOS FEDERALES TRANSFERIDOS

MODULO: EJERCICIO DEL GASTO

ENTIDAD: TABASCO

PERIODO: SEGUNDO TRIMESTRE 2025

Entidad	Municipio	Tipo de Registro	Ciclo de Recurso	Tipo de Recurso	Descripción Ramo	Clave Ramo	Descripción Programa	Clave Programa	Programa Fondo	Dependencia Ejecutora	Rendimiento Financiero	Rol
Tabasco	Centro	Partida genérica	2025	FEDERALES (APORTACIONES, SUBSIDIOS Y CONVENIOS)	Infraestructura, Comunicaciones y Transportes	09	Conservación y operación de caminos y puentes de cuota (CAPUPE)	E003	CAPUPE	Municipio de Centro		
Tabasco	Centro	Programa presupuestario	2025	FEDERALES (APORTACIONES, SUBSIDIOS Y CONVENIOS)	Infraestructura, Comunicaciones y Transportes	09	Conservación y operación de caminos y puentes de cuota (CAPUPE)	E003	Sin Especificar	Sin Especificar	0.00	0.00
Tabasco	Centro	Partida genérica	2025	FEDERALES (APORTACIONES, SUBSIDIOS Y CONVENIOS)	Medio Ambiente y Recursos Naturales	16	Agua Potable, Drenaje y Tratamiento	S074	PROAGUA	Municipio de Centro		
Tabasco	Centro	Programa presupuestario	2025	FEDERALES (APORTACIONES, SUBSIDIOS Y CONVENIOS)	Medio Ambiente y Recursos Naturales	16	Agua Potable, Drenaje y Tratamiento	S074	Sin Especificar	Sin Especificar	0.00	0.00
Tabasco	Centro	Partida genérica	2025	FEDERALES (APORTACIONES, SUBSIDIOS Y CONVENIOS)	Provisiones Salariales y Económicas	23	Fondo para entidades federativas y municipios prestadores de hidrocarburos	U003	FONDO PARA ENTIDADES FEDERATIVAS Y MUNICIPIOS PRESTADORES DE HIDROCARBUROS	Municipio de Centro		
Tabasco	Centro	Programa presupuestario	2025	FEDERALES (APORTACIONES, SUBSIDIOS Y CONVENIOS)	Provisiones Salariales y Económicas	23	Fondo para entidades federativas y municipios prestadores de hidrocarburos	U003	Sin Especificar	Sin Especificar	0.00	0.00
Tabasco	Centro	Partida genérica	2025	FEDERALES (APORTACIONES, SUBSIDIOS Y CONVENIOS)	Aplicaciones Federales para Municipios	33	FAS Municipal y de las Demarcaciones Territoriales del Distrito Federal	U093	Sin Especificar	Sin Especificar	0.00	0.00
Tabasco	Centro	Programa presupuestario	2025	FEDERALES (APORTACIONES, SUBSIDIOS Y CONVENIOS)	Aplicaciones Federales para Municipios	33	FAS Municipal y de las Demarcaciones Territoriales del Distrito Federal	U093	Sin Especificar	Sin Especificar	0.00	0.00
Tabasco	Centro	Partida genérica	2025	FEDERALES (APORTACIONES, SUBSIDIOS Y CONVENIOS)	Aportaciones Federales para Municipios	33	FAS Municipal y de las Demarcaciones Territoriales del Distrito Federal	U004	RAMO 33 FONDO III	Municipio de Centro		
Tabasco	Centro	Programa presupuestario	2025	FEDERALES (APORTACIONES, SUBSIDIOS Y CONVENIOS)	Aportaciones Federales para Municipios	33	FAS Municipal y de las Demarcaciones Territoriales del Distrito Federal	U004	Sin Especificar	Sin Especificar	0.00	0.00
Tabasco	Centro	Partida genérica	2025	FEDERALES (APORTACIONES, SUBSIDIOS Y CONVENIOS)	Aportaciones Federales para Municipios	33	FAS Municipal y de las Demarcaciones Territoriales del Distrito Federal	U005	RAMO 33 FONDO IV	Municipio de Centro		
Tabasco	Centro	Programa presupuestario	2025	FEDERALES (APORTACIONES, SUBSIDIOS Y CONVENIOS)	Aportaciones Federales para Municipios	33	FAS Municipal y de las Demarcaciones Territoriales del Distrito Federal	U005	Sin Especificar	Sin Especificar	0.00	0.00
Tabasco	Centro	Partida genérica	2025	FEDERALES (APORTACIONES, SUBSIDIOS Y CONVENIOS)	Aportaciones Federales para Municipios	33	FAS Municipal y de las Demarcaciones Territoriales del Distrito Federal	U005	RAMO 33 FONDO IV	Municipio de Centro		
Tabasco	Centro	Programa presupuestario	2025	FEDERALES (APORTACIONES, SUBSIDIOS Y CONVENIOS)	Aportaciones Federales para Municipios	33	FAS Municipal y de las Demarcaciones Territoriales del Distrito Federal	U005	Sin Especificar	Sin Especificar	0.00	0.00
Tabasco	Centro	Partida genérica	2025	FEDERALES (APORTACIONES, SUBSIDIOS Y CONVENIOS)	Aportaciones Federales para Municipios	33	FAS Municipal y de las Demarcaciones Territoriales del Distrito Federal	U005	RAMO 33 FONDO IV	Municipio de Centro		
Tabasco	Centro	Programa presupuestario	2025	FEDERALES (APORTACIONES, SUBSIDIOS Y CONVENIOS)	Aportaciones Federales para Municipios	33	FAS Municipal y de las Demarcaciones Territoriales del Distrito Federal	U005	Sin Especificar	Sin Especificar	0.00	0.00
Tabasco	Centro	Partida genérica	2025	FEDERALES (APORTACIONES, SUBSIDIOS Y CONVENIOS)	Aportaciones Federales para Municipios	33	FAS Municipal y de las Demarcaciones Territoriales del Distrito Federal	U005	RAMO 33 FONDO IV	Municipio de Centro		
Tabasco	Centro	Programa presupuestario	2025	FEDERALES (APORTACIONES, SUBSIDIOS Y CONVENIOS)	Aportaciones Federales para Municipios	33	FAS Municipal y de las Demarcaciones Territoriales del Distrito Federal	U005	Sin Especificar	Sin Especificar	0.00	0.00
Tabasco	Centro	Partida genérica	2025	FEDERALES (APORTACIONES, SUBSIDIOS Y CONVENIOS)	Aportaciones Federales para Municipios	33	FAS Municipal y de las Demarcaciones Territoriales del Distrito Federal	U005	RAMO 33 FONDO IV	Municipio de Centro		
Tabasco	Centro	Programa presupuestario	2025	FEDERALES (APORTACIONES, SUBSIDIOS Y CONVENIOS)	Aportaciones Federales para Municipios	33	FAS Municipal y de las Demarcaciones Territoriales del Distrito Federal	U005	Sin Especificar	Sin Especificar	0.00	0.00
Tabasco	Centro	Partida genérica	2025	FEDERALES (APORTACIONES, SUBSIDIOS Y CONVENIOS)	Aportaciones Federales para Municipios	33	FAS Municipal y de las Demarcaciones Territoriales del Distrito Federal	U005	RAMO 33 FONDO IV	Municipio de Centro		
Tabasco	Centro	Programa presupuestario	2025	FEDERALES (APORTACIONES, SUBSIDIOS Y CONVENIOS)	Aportaciones Federales para Municipios	33	FAS Municipal y de las Demarcaciones Territoriales del Distrito Federal	U005	Sin Especificar	Sin Especificar	0.00	0.00
Tabasco	Centro	Partida genérica	2025	FEDERALES (APORTACIONES, SUBSIDIOS Y CONVENIOS)	Aportaciones Federales para Municipios	33	FAS Municipal y de las Demarcaciones Territoriales del Distrito Federal	U005	RAMO 33 FONDO IV	Municipio de Centro		
Tabasco	Centro	Programa presupuestario	2025	FEDERALES (APORTACIONES, SUBSIDIOS Y CONVENIOS)	Aportaciones Federales para Municipios	33	FAS Municipal y de las Demarcaciones Territoriales del Distrito Federal	U005	Sin Especificar	Sin Especificar	0.00	0.00
Tabasco	Centro	Partida genérica	2025	FEDERALES (APORTACIONES, SUBSIDIOS Y CONVENIOS)	Aportaciones Federales para Municipios	33	FAS Municipal y de las Demarcaciones Territoriales del Distrito Federal	U005	RAMO 33 FONDO IV	Municipio de Centro		
Tabasco	Centro	Programa presupuestario	2025	FEDERALES (APORTACIONES, SUBSIDIOS Y CONVENIOS)	Aportaciones Federales para Municipios	33	FAS Municipal y de las Demarcaciones Territoriales del Distrito Federal	U005	Sin Especificar	Sin Especificar	0.00	0.00
Tabasco	Centro	Partida genérica	2025	FEDERALES (APORTACIONES, SUBSIDIOS Y CONVENIOS)	Aportaciones Federales para Municipios	33	FAS Municipal y de las Demarcaciones Territoriales del Distrito Federal	U005	RAMO 33 FONDO IV	Municipio de Centro		

[Handwritten signature]

CENTRO
HONESTIDAD Y RESULTADOS
2024-2027

INFORME SOBRE EL EJERCICIO, DESTINO, Y RESULTADOS DE LOS RECURSOS FEDERALES TRANSFERIDOS

SISTEMA DE SEGUIMIENTO DE LOS RECURSOS FEDERALES TRANSFERIDOS
MODULO: EJERCICIO DEL GASTO
ENTIDAD: TABASCO
PERIODO: SEGUNDO TRIMESTRE 2025

Dependencia Ejecutora	Tipo de Gasto	Partida	Aprobado	Modificado	Reservado (Ministrado)	Comprometido	Devengado	Ejecido	Pagado	Contratos	Pagado SHCP	Pagado EF	ESTATUS	Observaciones (Captura)
Municipio de Centro	1 - Gasto corriente	700 - Otras erogaciones especiales	0.00	12,585,725.50	12,585,725.50	0.00	0.00	0.00	0.00	0.00	N/A	N/A	Valida	
Sin Especificar		Total del Programa Presupuestario	0.00	12,585,725.50	12,585,725.50	0.00	0.00	0.00	0.00	0.00	N/A	N/A	Valida	
Municipio de Centro	1 - Gasto corriente	853 - Otros convenios	19,039,370.50	19,039,370.50	0.00	0.00	0.00	0.00	0.00	0.00	N/A	N/A	Valida	Importe autorizado de acuerdo al Anexo de Ejecucion PROLOGUA Num. 27/01/2025 y al Anexo Tacion Num. 09/2025
Sin Especificar		Total del Programa Presupuestario	19,039,370.50	19,039,370.50	0.00	0.00	0.00	0.00	0.00	0.00	N/A	N/A	Valida	
Municipio de Centro	2 - Gasto de inversión	914 - División de trabajos de obra de construcción	0.00	22,143,630.59	22,143,630.59	22,143,630.59	0.00	0.00	0.00	0.00	N/A	22,143,630.59	Valida	
Sin Especificar		Total del Programa Presupuestario	0.00	22,143,630.59	22,143,630.59	22,143,630.59	0.00	0.00	0.00	0.00	N/A	22,143,630.59	Valida	
Municipio de Centro	1 - Gasto corriente	700 - Otras erogaciones especiales	203,702,542.00	123,477,565.00	123,477,565.00	0.00	0.00	0.00	0.00	0.00	N/A	123,477,565.00	Valida	
Sin Especificar		Total del Programa Presupuestario	203,702,542.00	123,477,565.00	123,477,565.00	0.00	0.00	0.00	0.00	0.00	N/A	123,477,565.00	Valida	
Municipio de Centro	1 - Gasto corriente	218 - Materiales para el registro e inventarios	0.00	13,007.31	13,007.31	13,007.31	13,007.31	13,007.31	13,007.31	13,007.31	N/A	N/A	Valida	
Sin Especificar		Total del Programa Presupuestario	0.00	13,007.31	13,007.31	13,007.31	13,007.31	13,007.31	13,007.31	13,007.31	N/A	N/A	Valida	
Municipio de Centro	1 - Gasto corriente	246 - Material eléctrico y electrónico	0.00	148,050.80	148,050.80	148,050.80	148,050.80	148,050.80	148,050.80	148,050.80	N/A	N/A	Valida	
Sin Especificar		Total del Programa Presupuestario	0.00	148,050.80	148,050.80	148,050.80	148,050.80	148,050.80	148,050.80	148,050.80	N/A	N/A	Valida	
Municipio de Centro	1 - Gasto corriente	247 - Artículos metálicos para la construcción	0.00	10,114,006.65	10,114,006.65	10,114,006.65	5,100,609.15	5,100,609.15	5,100,609.15	5,100,609.15	N/A	N/A	Valida	
Sin Especificar		Total del Programa Presupuestario	0.00	10,114,006.65	10,114,006.65	10,114,006.65	5,100,609.15	5,100,609.15	5,100,609.15	5,100,609.15	N/A	N/A	Valida	
Municipio de Centro	1 - Gasto corriente	248 - Otros materiales de construcción y reparación	0.00	28,630.90	28,630.90	28,630.90	28,630.90	28,630.90	28,630.90	28,630.90	N/A	N/A	Valida	
Sin Especificar		Total del Programa Presupuestario	0.00	28,630.90	28,630.90	28,630.90	28,630.90	28,630.90	28,630.90	28,630.90	N/A	N/A	Valida	
Municipio de Centro	1 - Gasto corriente	251 - Productos químicos básicos	0.00	25,673.80	25,673.80	25,673.80	25,673.80	25,673.80	25,673.80	25,673.80	N/A	N/A	Valida	
Sin Especificar		Total del Programa Presupuestario	0.00	25,673.80	25,673.80	25,673.80	25,673.80	25,673.80	25,673.80	25,673.80	N/A	N/A	Valida	
Municipio de Centro	1 - Gasto corriente	261 - Combustibles, lubricantes y aditivos	0.00	1,814,039.32	1,814,039.32	1,814,039.32	861,639.32	861,639.32	861,639.32	861,639.32	N/A	N/A	Valida	
Sin Especificar		Total del Programa Presupuestario	0.00	1,814,039.32	1,814,039.32	1,814,039.32	861,639.32	861,639.32	861,639.32	861,639.32	N/A	N/A	Valida	
Municipio de Centro	1 - Gasto corriente	289 - Herramientas manuales	0.00	1,077,671.17	1,077,671.17	1,077,671.17	1,077,671.17	968,198.45	968,198.45	968,198.45	N/A	N/A	Valida	
Sin Especificar		Total del Programa Presupuestario	0.00	1,077,671.17	1,077,671.17	1,077,671.17	1,077,671.17	968,198.45	968,198.45	968,198.45	N/A	N/A	Valida	
Municipio de Centro	1 - Gasto corriente	311 - Energía eléctrica	0.00	147,886,652.80	147,886,652.80	147,886,652.80	147,877,103.80	147,877,103.80	147,877,103.80	147,877,103.80	N/A	N/A	Valida	
Sin Especificar		Total del Programa Presupuestario	0.00	147,886,652.80	147,886,652.80	147,886,652.80	147,877,103.80	147,877,103.80	147,877,103.80	147,877,103.80	N/A	N/A	Valida	
Municipio de Centro	1 - Gasto corriente	322 - Servicios de diseño, arquitectura, ingeniería y actividades relacionadas	0.00	3,199,867.60	3,199,867.60	3,199,867.60	0.00	0.00	0.00	0.00	N/A	N/A	Valida	
Sin Especificar		Total del Programa Presupuestario	0.00	3,199,867.60	3,199,867.60	3,199,867.60	0.00	0.00	0.00	0.00	N/A	N/A	Valida	
Municipio de Centro	1 - Gasto corriente	357 - Instalación, mantenimiento de maquinaria, autos, equipos, herramientas	0.00	33,936,593.92	33,936,593.92	33,936,593.92	14,851,147.10	14,851,147.10	14,851,147.10	14,851,147.10	N/A	N/A	Valida	
Sin Especificar		Total del Programa Presupuestario	0.00	33,936,593.92	33,936,593.92	33,936,593.92	14,851,147.10	14,851,147.10	14,851,147.10	14,851,147.10	N/A	N/A	Valida	

[Handwritten signature]

CENTRO
HONESTIDAD Y RESULTADOS
2024-2027

INFORME SOBRE EL EJERCICIO, DESTINO, Y RESULTADOS DE LOS RECURSOS FEDERALES TRANSFERIDOS

SISTEMA DE SEGUIMIENTO DE LOS RECURSOS FEDERALES TRANSFERIDOS
MÓDULO: EJERCICIO DEL GASTO
ENTIDAD: TABASCO
PERÍODO: SEGUNDO TRIMESTRE 2025

Entidad	Municipio	Tipo de Registro	Ciclo de Recurso	Tipo de Recurso	Descripción Ramo	Clave Ramo	Descripción Programa	Clave Programa	Programa Fondo Convencio - Especifico	Dependencia Ejecutora	Rendimiento Financiero	Rolntegro
Tabasco	Centro	Partida genérica	2025	FEDERALES (APORTACIONES, SUBSIDIOS Y CONVENIOS)	Aportaciones Federales para Entidades Federativas y Municipios	33	FORTAMUN	1005	RAMO 33 FONDO IV	Municipio de Centro		
Tabasco	Centro	Partida genérica	2025	FEDERALES (APORTACIONES, SUBSIDIOS Y CONVENIOS)	Aportaciones Federales para Entidades Federativas y Municipios	33	FORTAMUN	1005	RAMO 33 FONDO IV	Municipio de Centro		
Tabasco	Centro	Partida genérica	2025	FEDERALES (APORTACIONES, SUBSIDIOS Y CONVENIOS)	Aportaciones Federales para Entidades Federativas y Municipios	33	FORTAMUN	1005	RAMO 33 FONDO IV	Municipio de Centro		
Tabasco	Centro	Partida genérica	2025	FEDERALES (APORTACIONES, SUBSIDIOS Y CONVENIOS)	Aportaciones Federales para Entidades Federativas y Municipios	33	FORTAMUN	1005	RAMO 33 FONDO IV	Municipio de Centro		
Tabasco	Centro	Partida genérica	2025	FEDERALES (APORTACIONES, SUBSIDIOS Y CONVENIOS)	Aportaciones Federales para Entidades Federativas y Municipios	33	FORTAMUN	1005	RAMO 33 FONDO IV	Municipio de Centro		
Tabasco	Centro	Programa presupuestario	2025	FEDERALES (APORTACIONES, SUBSIDIOS Y CONVENIOS)	Aportaciones Federales para Entidades Federativas y Municipios	33	FORTAMUN	1005	SH Especificar	SH Especificar	0.00	0.00

[Handwritten signatures and initials]

CENTRO
HONESTIDAD Y RESULTADOS
2024-2027

INFORME SOBRE EL EJERCICIO, DESTINO, Y RESULTADOS DE LOS RECURSOS FEDERALES TRANSFERIDOS
SISTEMA DE SEGUIMIENTO DE LOS RECURSOS FEDERALES TRANSFERIDOS
MODULO: EJERCICIO DEL GASTO
ENTIDAD: TABASCO
PERIODO: SEGUNDO TRIMESTRE 2025

Dependencia Ejecutora	Tipo de Gasto	Pérdida	Aprobado	Modificado	Recaudado (Ministrado)	Comprometido	Devengado	Cancelado	Pagado	Contratos	Proyectos	Pagado SHCP	Pagado EF	ESTATUS	Observaciones (Captura)
Municipio de Centro	1 - Gastos corrientes 392 - Impuestos y honorarios	0.00	14,825,315.00	14,825,315.00	14,825,315.00	14,825,315.00	14,825,315.00	14,825,315.00	14,825,315.00	Sin Contratos	Sin Proyectos	N/A	N/A	N/A, Vaidada	
Municipio de Centro	1 - Gasto corriente 482 - Donativos a entidades federativas	0.00	58,058,000.00	58,058,000.00	58,058,000.00	58,058,000.00	1,100,000.00	1,100,000.00	1,100,000.00	Sin Contratos	Sin Proyectos	N/A	N/A	N/A, Vaidada	
Municipio de Centro	1 - Gasto corriente 813 - Construcción de obras para el abastecimiento de agua, petróleo, gas, electricidad y telecomunicaciones	0.00	58,775,842.74	58,775,842.74	58,775,842.74	58,775,842.74	20,644,447.89	20,644,447.89	20,644,447.89	Sin Contratos	Sin Proyectos	N/A	N/A	N/A, Vaidada	
Municipio de Centro	1 - Gasto corriente 798 - Otros erogaciones especiales	0.00	40,110.28	40,110.28	40,110.28	0.00	0.00	0.00	0.00	Sin Contratos	Sin Proyectos	N/A	N/A	N/A, Vaidada	
Municipio de Centro	1 - Gasto corriente 811 - Amortización de deudas financieras	0.00	3,103,570.69	3,103,570.69	3,103,570.69	3,103,570.69	3,103,570.69	3,103,570.69	3,103,570.69	Sin Contratos	Sin Proyectos	N/A	N/A	N/A, Vaidada	
Municipio de Centro	1 - Gasto corriente 201 - Intereses de la deuda externa con instituciones de crédito	0.00	10,832,435.52	10,832,435.52	10,832,435.52	10,832,435.52	10,832,435.51	10,832,435.51	10,832,435.51	Sin Contratos	Sin Proyectos	N/A	N/A	N/A, Vaidada	
Sin Especificar	Total del Programa Presupuestario		863,617,513.00	347,886,756.00	347,886,756.00	347,886,756.00	220,210,757.74	220,097,728.02	220,083,722.91			N/A	N/A	N/A, Vaidada	



[Signature]
MTRA. YOLANDA BEL GARMEN OSUNA HUERTA
PRESIDENTA MUNICIPAL

[Signature]
CARLOS FERNANDO MAREZ TORRES
DIRECTOR DE PROGRAMACIÓN

[Signature]
ELMA PAZ MARTINEZ
ENLACE RESPONSABLE DE SRFT

CENTRO
HONESTIDAD Y RESULTADOS
2024-2027

**MÓDULO INDICADORES
FAIS Y FORTAMUN**

villahermosa.gob.mx

CENTRO
HONESTIDAD Y RESULTADOS
2024-2027

INFORME SOBRE EL EJERCICIO, DESTINO, Y RESULTADOS DE LOS RECURSOS FEDERALES TRANSFERIDOS

SISTEMA DE SEGUIMIENTO DE LOS RECURSOS FEDERALES TRANSFERIDOS

MODULO: INDICADORES

ENTIDAD: TABASCO

PERIODO: SEGUNDO TRIMESTRE 2025

Ciclo	Periodo	Trimestre	Entidad Federativa	Municipio	Ramo	Unidad	Programa Presupuestario	Nombre del Programa	Grupo Funcional	Función	Subfunción	Actividad Institucional	Clave del Indicador	Nombre del Indicador
2025	2	2	Tabasco	Centro	33 - Aportaciones Federales para Entidades Federativas y Municipios	411 - Unidad de Diseño Presupuestario, Control y Seguimiento del Gasto	ID04	FAB Municipios y Demarcaciones Territoriales del Distrito Federal	2 - Desarrollo Social	2 - Vivienda y Servicios a la Comunidad	7 - Desarrollo Regional	5 - Fondo de Aportaciones para la Infraestructura Social	201400	Porcentaje de obras proyectos registrados en la MDS
2025	2	2	Tabasco	Centro	33 - Aportaciones Federales para Entidades Federativas y Municipios	411 - Unidad de Diseño Presupuestario, Control y Seguimiento del Gasto	ID04	FAB Municipios y de las Demarcaciones Territoriales del Distrito Federal	2 - Desarrollo Social	2 - Vivienda y Servicios a la Comunidad	7 - Desarrollo Regional	5 - Fondo de Aportaciones para la Infraestructura Social	199223	Porcentaje de proyectos Complementarios registrados en la MDS
2025	2	2	Tabasco	Centro	33 - Aportaciones Federales para Entidades Federativas y Municipios	411 - Unidad de Diseño Presupuestario, Control y Seguimiento del Gasto	ID04	FAB Municipios y de las Demarcaciones Territoriales del Distrito Federal	2 - Desarrollo Social	2 - Vivienda y Servicios a la Comunidad	7 - Desarrollo Regional	5 - Fondo de Aportaciones para la Infraestructura Social	199721	Porcentaje de proyectos de construcción directa registrados en la MDS
2025	2	2	Tabasco	Centro	33 - Aportaciones Federales para Entidades Federativas y Municipios	411 - Unidad de Diseño Presupuestario, Control y Seguimiento del Gasto	ID05	FORTAMUN	2 - Desarrollo Social	2 - Vivienda y Servicios a la Comunidad	7 - Desarrollo Regional	6 - Fondo de Aportaciones para el Fortalecimiento de los Municipios y de las Demarcaciones Territoriales del Distrito Federal	200748	Índice de Dependencia Financiera
2025	2	2	Tabasco	Centro	33 - Aportaciones Federales para Entidades Federativas y Municipios	411 - Unidad de Diseño Presupuestario, Control y Seguimiento del Gasto	ID05	FORTAMUN	2 - Desarrollo Social	2 - Vivienda y Servicios a la Comunidad	7 - Desarrollo Regional	6 - Fondo de Aportaciones para el Fortalecimiento de los Municipios y de las Demarcaciones Territoriales del Distrito Federal	168724	Índice en el Ejercicio de Recursos
2025	2	2	Tabasco	Centro	33 - Aportaciones Federales para Entidades Federativas y Municipios	411 - Unidad de Diseño Presupuestario, Control y Seguimiento del Gasto	ID05	FORTAMUN	2 - Desarrollo Social	2 - Vivienda y Servicios a la Comunidad	7 - Desarrollo Regional	6 - Fondo de Aportaciones para el Fortalecimiento de los Municipios y de las Demarcaciones Territoriales del Distrito Federal	200072	Porcentaje de recursos destinados a la modernización de los sistemas de recaudación local
2025	2	2	Tabasco	Centro	33 - Aportaciones Federales para Entidades Federativas y Municipios	411 - Unidad de Diseño Presupuestario, Control y Seguimiento del Gasto	ID05	FORTAMUN	2 - Desarrollo Social	2 - Vivienda y Servicios a la Comunidad	7 - Desarrollo Regional	6 - Fondo de Aportaciones para el Fortalecimiento de los Municipios y de las Demarcaciones Territoriales del Distrito Federal	168976	Porcentaje de recursos destinados al cumplimiento de obligaciones financieras

[Handwritten signature]

CENTRO
HONESTIDAD Y RESULTADOS
2024-2027

INFORME SOBRE EL EJERCICIO, DESTINO, Y RESULTADOS DE LOS RECURSOS FEDERALES TRANSFERIDOS

SISTEMA DE SEGUIMIENTO DE LOS RECURSOS FEDERALES TRANSFERIDOS
MÓDULO: INDICADORES
ENTIDAD: TABASCO
PERIODO: SEGUNDO TRIMESTRE 2025

Ciclo	Periodo	Entidad Federativa	Municipio	Ramo	Unidad	Programa Presupuestario	Nombre del Programa	Grupo Funcional	Función	Subfunción	Actividad Institucional	Clave del Indicador	Nombre del Indicador
2025	2	Tabasco	Centro	33 - Aportaciones Federales para Entidades Federativas y Municipios	411 - Unidad de Diseño Presupuestario, Control y Seguimiento del Gasto	1005	FORTAMUN	2 - Desarrollo Social	2 - Vivienda y Servicios a la Comunidad	7 - Desarrollo Regional	6 - Fondo de Aportaciones para el Fortalecimiento de los Municipios y de las Demarcaciones Territoriales del Distrito Federal	169849	Porcentaje de recursos destinados al mantenimiento de infraestructura
2025	2	Tabasco	Centro	33 - Aportaciones Federales para Entidades Federativas y Municipios	411 - Unidad de Diseño Presupuestario, Control y Seguimiento del Gasto	1005	FORTAMUN	2 - Desarrollo Social	2 - Vivienda y Servicios a la Comunidad	7 - Desarrollo Regional	6 - Fondo de Aportaciones para el Fortalecimiento de los Municipios y de las Demarcaciones Territoriales del Distrito Federal	169907	Porcentaje de recursos destinados al pago de derechos y aprovechamientos por concepto de agua
2025	2	Tabasco	Centro	33 - Aportaciones Federales para Entidades Federativas y Municipios	411 - Unidad de Diseño Presupuestario, Control y Seguimiento del Gasto	1005	FORTAMUN	2 - Desarrollo Social	2 - Vivienda y Servicios a la Comunidad	7 - Desarrollo Regional	6 - Fondo de Aportaciones para el Fortalecimiento de los Municipios y de las Demarcaciones Territoriales del Distrito Federal	197400	Porcentaje de recursos destinados al pago de descargas de aguas residuales
2025	2	Tabasco	Centro	33 - Aportaciones Federales para Entidades Federativas y Municipios	411 - Unidad de Diseño Presupuestario, Control y Seguimiento del Gasto	1005	FORTAMUN	2 - Desarrollo Social	2 - Vivienda y Servicios a la Comunidad	7 - Desarrollo Regional	6 - Fondo de Aportaciones para el Fortalecimiento de los Municipios y de las Demarcaciones Territoriales del Distrito Federal	197229	Porcentaje de recursos destinados al pago de necesidades vinculadas con la seguridad pública
2025	2	Tabasco	Centro	33 - Aportaciones Federales para Entidades Federativas y Municipios	411 - Unidad de Diseño Presupuestario, Control y Seguimiento del Gasto	1005	FORTAMUN	2 - Desarrollo Social	2 - Vivienda y Servicios a la Comunidad	7 - Desarrollo Regional	6 - Fondo de Aportaciones para el Fortalecimiento de los Municipios y de las Demarcaciones Territoriales del Distrito Federal	200327	Porcentaje de recursos FORTAMUN recibidos por municipios y demarcaciones territoriales de la Ciudad de México

CENTRO
HONESTIDAD Y RESULTADOS
2024-2027

INFORME SOBRE EL EJERCICIO, DESTINO, Y RESULTADOS DE LOS RECURSOS FEDERALES TRANSFERIDOS

SISTEMA DE SEGUIMIENTO DE LOS RECURSOS FEDERALES TRANSFERIDOS
MÓDULO: INDICADORES
ENTIDAD: TABASCO
PERIODO: SEGUNDO TRIMESTRE 2025

Programa Presupuestario	Definición del Indicador	Método de Cálculo	Unidad de Medida	Frecuencia de Medición	Dimensión del Indicador	Sentido	Meta programada	Justificación	Detalle	Meta Modificada	Justificación	Detalle	Realizado en el Periodo	Justificación	Detalle	Avance (%)	Flujo
1005	Del monto total del FORTAMIN ministrado al municipio o demarcación territorial al periodo que se reporta, el indicador muestra el porcentaje de recursos que se destinaron a la infraestructura. Los montos correspondientes a las dos variables son acumulados al periodo que se reporta.	(Monto ejercido para el pago de mantenimiento de infraestructura / Monto total del FORTAMIN ministrado al municipio o demarcación territorial al periodo que se reporta)*100	Porcentaje	Semestral	Eficacia	Ascendente	12,28757	No se cuenta con los recursos asignados para el pago de mantenimiento de infraestructura (8/07/25)	No se cuenta con los recursos asignados para el pago de mantenimiento de infraestructura (8/07/25)	12,28757	No se cuenta con los recursos asignados para el pago de mantenimiento de infraestructura (8/07/25)	No se cuenta con los recursos asignados para el pago de mantenimiento de infraestructura (8/07/25)	10,47389	No se cuenta con los recursos asignados para el pago de mantenimiento de infraestructura (8/07/25)	No se cuenta con los recursos asignados para el pago de mantenimiento de infraestructura (8/07/25)	84.75	Validado
1005	Del monto total del FORTAMIN ministrado al municipio o demarcación territorial al periodo que se reporta, el indicador muestra el porcentaje de recursos que se destinaron a la adquisición de bienes y servicios. Los montos correspondientes a las dos variables son acumulados al periodo que se reporta.	(Monto ejercido para el pago de derechos y aprovisionamientos por concepto de agua / Monto total del FORTAMIN ministrado al municipio o demarcación territorial al periodo que se reporta)*100	Porcentaje	Semestral	Eficacia	Ascendente	2,04793	No se cuenta con los recursos asignados para el pago de derechos y aprovisionamientos por concepto de agua (8/07/25)	No se cuenta con los recursos asignados para el pago de derechos y aprovisionamientos por concepto de agua (8/07/25)	2,04793	No se cuenta con los recursos asignados para el pago de derechos y aprovisionamientos por concepto de agua (8/07/25)	No se cuenta con los recursos asignados para el pago de derechos y aprovisionamientos por concepto de agua (8/07/25)	4,09588	No se cuenta con los recursos asignados para el pago de derechos y aprovisionamientos por concepto de agua (8/07/25)	No se cuenta con los recursos asignados para el pago de derechos y aprovisionamientos por concepto de agua (8/07/25)	200	Validado
1005	Del monto total del FORTAMIN ministrado al municipio o demarcación territorial al periodo que se reporta, el indicador muestra el porcentaje de recursos que se destinaron a la adquisición de bienes y servicios. Los montos correspondientes a las dos variables son acumulados al periodo que se reporta.	(Monto ejercido para el pago de derechos y aprovisionamientos por concepto de agua / Monto total del FORTAMIN ministrado al municipio o demarcación territorial al periodo que se reporta)*100	Porcentaje	Semestral	Eficacia	Ascendente	0	No se cuenta con los recursos asignados para el pago de derechos y aprovisionamientos por concepto de agua (8/07/25)	No se cuenta con los recursos asignados para el pago de derechos y aprovisionamientos por concepto de agua (8/07/25)	0	No se cuenta con los recursos asignados para el pago de derechos y aprovisionamientos por concepto de agua (8/07/25)	No se cuenta con los recursos asignados para el pago de derechos y aprovisionamientos por concepto de agua (8/07/25)	0,16286	No se cuenta con los recursos asignados para el pago de derechos y aprovisionamientos por concepto de agua (8/07/25)	No se cuenta con los recursos asignados para el pago de derechos y aprovisionamientos por concepto de agua (8/07/25)	N/D	Validado
1005	Del monto total del FORTAMIN ministrado al municipio o demarcación territorial al periodo que se reporta, el indicador muestra el porcentaje de recursos que se destinaron a la adquisición de bienes y servicios. Los montos correspondientes a las dos variables son acumulados al periodo que se reporta.	(Monto ejercido para el pago de derechos y aprovisionamientos por concepto de agua / Monto total del FORTAMIN ministrado al municipio o demarcación territorial al periodo que se reporta)*100	Porcentaje	Semestral	Eficacia	Ascendente	10,28607	No se cuenta con los recursos asignados para el pago de derechos y aprovisionamientos por concepto de agua (8/07/25)	No se cuenta con los recursos asignados para el pago de derechos y aprovisionamientos por concepto de agua (8/07/25)	10,28607	No se cuenta con los recursos asignados para el pago de derechos y aprovisionamientos por concepto de agua (8/07/25)	No se cuenta con los recursos asignados para el pago de derechos y aprovisionamientos por concepto de agua (8/07/25)	18,60171	No se cuenta con los recursos asignados para el pago de derechos y aprovisionamientos por concepto de agua (8/07/25)	No se cuenta con los recursos asignados para el pago de derechos y aprovisionamientos por concepto de agua (8/07/25)	180.34	Validado
1005	Del monto anual aprobado de FORTAMIN al municipio o demarcación territorial de la Ciudad de México, este indicador muestra el porcentaje de recursos transferidos al municipio o demarcación territorial de la Ciudad de México acumulados al periodo que se reporta.	(Recursos transferidos del FORTAMIN al municipio o demarcación territorial de la Ciudad de México / Monto total del FORTAMIN ministrado al municipio o demarcación territorial al periodo que se reporta)*100	Porcentaje	Trimestral	Eficacia	Ascendente	50	No se cuenta con los recursos asignados para el pago de derechos y aprovisionamientos por concepto de agua (8/07/25)	No se cuenta con los recursos asignados para el pago de derechos y aprovisionamientos por concepto de agua (8/07/25)	50	No se cuenta con los recursos asignados para el pago de derechos y aprovisionamientos por concepto de agua (8/07/25)	No se cuenta con los recursos asignados para el pago de derechos y aprovisionamientos por concepto de agua (8/07/25)	50	No se cuenta con los recursos asignados para el pago de derechos y aprovisionamientos por concepto de agua (8/07/25)	No se cuenta con los recursos asignados para el pago de derechos y aprovisionamientos por concepto de agua (8/07/25)	100	Validado

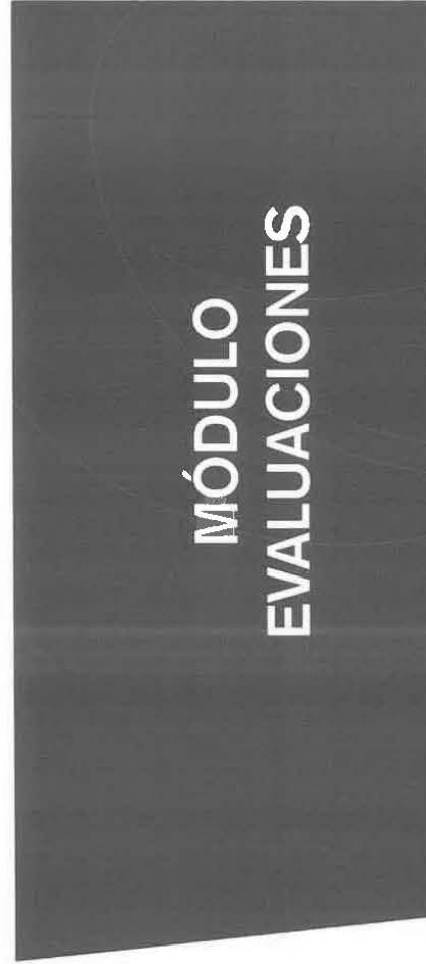
[Firma]
MTRA. YOLANDA DEL CARMEN OSUNA HUERTA
PRESIDENTA MUNICIPAL

[Firma]
CARLOS FERNANDO JUÁREZ TORRES
DIRECTOR DE PROGRAMACIÓN

[Firma]
ELMA PAZ MARTÍNEZ
ENLACE RESPONSABLE DE SRFT



CENTRO
HONESTIDAD Y RESULTADOS
2024-2027



villahermosa.gob.mx

**Reporte de Recursos Federales
Transferidos**


**Módulo
Evaluaciones**

(Del Desempeño de los Programas)

**2DO. TRIMESTRE
2025**



[Handwritten signatures]



Sistema de Evaluación del Desempeño

Resumen de la Evaluación

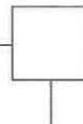
FORTAMUN


27 - TABASCO
4 - Centro

[Handwritten signatures]



www.shcp.gob.mx





Sistema de Evaluación del Desempeño

Resumen de la Evaluación

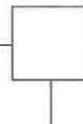
FORTAMUN

27 - TABASCO
4 - Centro

[Handwritten signatures]



www.shcp.gob.mx





Sistema de Evaluación del Desempeño

Documentos anexos a la Evaluación

Tipo	Nombre	Descripción
Resumen ejecutivo	Resumen Ejecutivo Centro 2023.pdf	Mejorar los servicios publicos
Evaluación integral	Informe Final Centro 2024 R.pdf	Evaluacion integral
Anexos	Formato de Difusión Centro 2024.pdf	formato de difusion

ESTADOS UNIDOS MEXICANOS
H. AYUNTAMIENTO CONSTITUCIONAL DE CENTRO 2023-2027
PRESIDENCIA

MITRA YOLANDA DEL CARMEN OSUNA HUERTA
PRESIDENTA MUNICIPAL

CARLOS FERNANDO JUÁREZ TORRES
DIRECTOR DE PROGRAMACIÓN

ELMA PAZ MARTÍNEZ
ENLACE RESPONSABLE DE SRF



www.shcp.gob.mx



INFORME SOBRE EL EJERCICIO, DESTINO, Y RESULTADOS DE LOS RECURSOS FEDERALES TRANSFERIDOS


SISTEMA DE SEGUIMIENTO DE LOS RECURSOS FEDERALES TRANSFERIDOS

MÓDULO: EVALUACIONES

ENTIDAD: TABASCO

PERIODO: SEGUNDO TRIMESTRE 2025

Tipo Evaluación	Recurso	Fondo	Año	Municipio	Costo(s)	Coordinador	Evaluador	Periodo	Estatus
Condiciones y Resultados	APORTACIONES FEDERALES	FORTALECIM	2023	4 - Centro	1,012,000.00	Luisa Barrera del Carmen Ramirez Guerra	CALDER CONSULTORES SA DE CV	-	Valeado




[Signature]
MTRA. YOLANDA DEL CARMEN OSUNA HUERTA
 PRESIDENTA MUNICIPAL

[Signature]
CAILOS FERNANDO JUÁREZ TORRES
 DIRECTOR DE PROGRAMACION

[Signature]
ELMA PAZ MARTINEZ
 ENLACE RESPONSABLE DE SRFT

INDICE TEMATICO

No. Pub.	Contenido	Página
No.- 2764	INFORME SOBE EL EJERCICIO, DESTINO, Y RESULTADOS OBTENIDOS DE LOS RECURSOS FEDERALES TRANSFERIDOS, CORRESPONDIENTE AL CIERRE DEFINITIVO DEL AÑO 2024. – AYUNTAMIENTO DE CENTRO, TABASCO.....	2
No.- 2765	INFORME SOBRE EL EJERCICIO, DESTINO Y RESULTADOS OBTENIDOS DE LOS RECURSOS FEDERALES, TRANSFERIDOS, CORRESPONDIENTE AL SEGUNDO TRIMESTRE DEL AÑO 2025. – AYUNTAMIENTO DE CENTRO, TABASCO.....	123
	INDICE.....	163



TABASCO

Impreso en Talleres Gráficos del Gobierno del Estado de Tabasco, bajo la supervisión de la Secretaría de Gobierno.

Las leyes, decretos y demás disposiciones superiores son obligatorios por el hecho de ser publicados en este Periódico.

Para cualquier aclaración acerca de los documentos publicados en el mismo, favor de dirigirse al inmueble ubicado en la calle José Narciso Roviroso #359, primer piso, esquina con Nicolás Bravo, Colonia Centro o a los teléfonos (993)1313732 y (993)3127278 de Villahermosa, Tabasco.

Cadena Original:| 00001000000705364139 |

Firma Electrónica: u9oAiVqWLNisDo9ObgIMx3v3CBHD0WLybbd+5H5wT7pgp+4m+8UVSUzjRkA2HKZfQ5pdU5fXYgzz2ykqp4Y2TRqVRM0pT3UYZIM25odA3ohKVPDTo3P2RqyLUYDwO77Eh5UASE3x41/YFVY+6Gx6CCihn5v0AuAhhitxt2JqcP/AqVY5fHZaj0Y6sNsTujgHO0uk2GKFBtCYEUH11afGfMHnJU9AuMw+k83kmJt0oUbBaMmn5N6yTshzi1nHvKf7AmPzpUWMLFEcBu+8Qsvu753fdefOCfy8s5XegnG8sNkLMucjK4pMI3i59C0Gs0rkOrmtDV+ny5iA3aiXV7910w==