



PERIÓDICO OFICIAL

ÓRGANO DE DIFUSIÓN OFICIAL DEL GOBIERNO
CONSTITUCIONAL DEL ESTADO LIBRE Y SOBERANO DE TABASCO.



TABASCO

CARLOS MANUEL MERINO CAMPOS
Gobernador Interino
Del Estado Libre y Soberano de Tabasco

GUILLERMO ARTURO DEL RIVERO LEÓN
Secretario de Gobierno

18 DE MARZO DE 2023



PUBLICADO BAJO LA RESPONSABILIDAD DE LA SECRETARÍA DE GOBIERNO
Registrado como correspondencia de segunda clase con fecha
17 de agosto de 1926 DGC Núm. 0010826 Características 11282816

No.- 8608

RESOLUCIÓN

H. AYUNTAMIENTO CONSTITUCIONAL
DE JALPA DE MÉNDEZ, TABASCO.
2021-2024



RESOLUCIÓN POR LA QUE SE AUTORIZA LA REGULARIZACIÓN DE LA SITUACIÓN LEGAL, MEDIANTE LA ACREDITACIÓN DE LOS DERECHOS DE POSESIÓN Y CONSECUENTEMENTE INSCRIPCIÓN REGISTRAL A FAVOR DE LA **C. IRIS YEDITH HERNÁNDEZ SÁNCHEZ**, RESPECTO AL PREDIO RÚSTICO UBICADO EN LA R/A LA TRINIDAD DEL MUNICIPIO DE JALPA DE MÉNDEZ, TABASCO; IDENTIFICADO CON EL NÚMERO DE CUENTA CATASTRAL **R-023612**.

LICENCIADA NURIS LÓPEZ SÁNCHEZ, PRESIDENTA MUNICIPAL DEL HONORABLE AYUNTAMIENTO CONSTITUCIONAL DEL MUNICIPIO DE JALPA DE MÉNDEZ, TABASCO; A TODOS SUS HABITANTES, HAGO SABER.

QUE EL HONORABLE AYUNTAMIENTO QUE PRESIDIDO, CON FUNDAMENTO EN LO DISPUESTO EN LOS ARTÍCULOS 115 FRACCIÓN II, INCISO B) DE LA CONSTITUCIÓN POLÍTICA DE LOS ESTADOS UNIDOS MEXICANOS; 65 FRACCIÓNES I INCISO B), VII Y VIII INCISOS D) Y E), DE LA CONSTITUCIÓN POLÍTICA DEL ESTADO LIBRE Y SOBERANO DE TABASCO; 233 DE LA LEY ORGÁNICA DE LOS MUNICIPIOS DEL ESTADO DE TABASCO; 121 Y 122 DEL BANDO DE POLICÍA Y GOBIERNO DEL MUNICIPIO DE JALPA DE MÉNDEZ, TABASCO EN VIGOR EN EL MUNICIPIO; Y DERIVADO DE LA **SESIÓN EXTRAORDINARIA DE CABILDO NÚMERO CUARENTA Y SIETE (047) CELEBRADA CON FECHA TREINTA Y UNO (31) DE ENERO DE DOS MIL VEINTITRÉS (2023)**, SE EMITE LA PRESENTE RESOLUCIÓN BAJO LOS SIGUIENTES:

RESULTANDO:

PRIMERO.- Que conforme a lo establecido por el artículo 115 de la Constitución Política de los Estados Unidos Mexicanos; 64 y 65 de la Constitución Política del Estado Libre y Soberano de Tabasco, "El Municipio es la base de la organización política, social, territorial y administrativa del Estado, investido de personalidad jurídica propia, lo que lo hace autónomo en su régimen interior y con libertad para administrar su hacienda, conforme a las disposiciones constitucionales y sus recursos ejercidos en forma directa conforme a la ley".

SEGUNDO.- Que con fecha 23 de diciembre de 1999, se publicó en el Diario Oficial de la Federación, la adición de un párrafo tercero a la fracción II, del artículo 115 de la Constitución Política de los Estados Unidos Mexicanos, misma que señala lo siguiente: "los Ayuntamientos tendrán facultades para aprobar, de acuerdo con las leyes que en materia municipal (Bandos de Policía y Gobierno, los Reglamentos, etc.) deberán expedir las legislaturas de los estados, con el objeto de establecer... b) los casos en que se requiera el acuerdo de las dos terceras partes de los miembros de los

Ayuntamientos para dictar resoluciones que afecten el patrimonio inmobiliario municipal o para celebrar actos o convenios que comprometan al municipio por un plazo mayor al periodo del Ayuntamiento", materializándose en una parte el principio de autonomía municipal.

TERCERO. - Que uno de los principios fundamentales de la presente administración ha sido el de fomentar el bienestar general de sus habitantes, preservando la dignidad de la persona humana y, en consecuencia, las garantías individuales establecidas en la Constitución Política de los Estados Unidos Mexicanos y en la Constitución Política del Estado Libre y Soberano de Tabasco.

CUARTO. - Que en el inciso e), fracción V, de artículo 115 de la Constitución Política de los Estados Unidos Mexicanos, se establece que... Los Municipios, en los términos de las leyes federales y estatales relativas, estarán facultados para... intervenir en la regularización de la tenencia de la tierra...

QUINTO. - Que dentro del ámbito de su competencia está la de administrar justicia a todos los habitantes del Municipio de Jalpa de Méndez, Tabasco; coadyuvando con los órdenes de gobierno Federal y Estatal, para la mejor igualdad de sus habitantes. Que acorde a lo señalado en el artículo 7 Fracción IV de la Ley de Asentamientos Humanos, Ordenamiento Territorial y Desarrollo Urbano del Estado de Tabasco, se declara de utilidad pública la regularización de la tenencia de la tierra en los centros de población, siendo competencia de los ayuntamientos conforme a lo señalado en el artículo 15 Fracciones XIV y XVIII del ordenamiento legal antes invocado, intervenir en la regularización de la tenencia de la tierra evaluando su factibilidad de desarrollo.

SEXTO. - El Honorable Ayuntamiento Constitucional del Municipio de Jalpa de Méndez, Tabasco; preocupado por las necesidades actuales, el crecimiento demográfico y la prioridad de servicios públicos eficientes que requieren en la cabecera municipal, villa, poblados y rancherías, es menester la regularización de los asentamientos de bienes inmuebles de los que se ostenta la posesión física y real, ya que uno de los fines de esta administración pública es satisfacer las necesidades colectivas de sus habitantes mediante la adecuada prestación de servicios públicos municipales, preservando y fomentando los valores cívicos, culturales y artísticos para acrecentar la identidad municipal.

SÉPTIMO. - Que la **C. IRIS YEDITH HERNÁNDEZ SÁNCHEZ**, ha demostrado tener la posesión real y física, de manera continua y pública, del predio rústico ubicado en la R/A La Trinidad del Municipio de Jalpa de Méndez, Tabasco; constante de una superficie de **00-03-65 HAS. Y/o 365.00 M²** (Trecientos Sesenta y Cinco Metros Cuadrados), con la respectiva inscripción en la Subdirección de Catastro Municipal bajo el número de cuenta **R-023612**; por tal motivo, la **C. IRIS YEDITH HERNÁNDEZ SÁNCHEZ**, tiene la presunción de posesión misma que se garantiza por tener mejor derecho para poseer.

OCTAVO. - Que acorde a lo establecido en el Artículo 7, Fracción IV, de la Ley de Asentamientos Humanos, Ordenamiento Territorial y Desarrollo Urbano del Estado de Tabasco; se declara de utilidad pública la regularización de la tenencia de la tierra en

los centros de población, siendo competencia de los Ayuntamientos, conforme a lo señalado artículo 15 Fracciones XIV y XVIII del ordenamiento legal antes invocado.

NOVENO. - Que encontrándose el Honorable Ayuntamiento Constitucional del Municipio de Jalpa de Méndez, Tabasco, comprometido con la programación y ejecución de acciones de gobierno que permitan, mediante instrumentos más dinámicos, satisfacer el interés colectivo del ordenamiento y desarrollo urbano de los centros de población que integran el Municipio; considera a bien acordar favorablemente la regularización del predio rústico ubicado en la ^{R/A} La Trinidad del Municipio de Jalpa de Méndez, Tabasco; constante de una superficie de **00-03-65 HAS. Y/o 365.00 M²** (Trecientos Sesenta y Cinco Metros Cuadrados), localizado dentro de las medidas y colindancias siguientes: **AL NORTE** en 21.00 y 1.50 metros Con Carretera Mecoacán – La Trinidad y Mateo Esteban Zapata; **AL SUR** en 21.00 metros Con Río Chipilín; **AL ESTE** en 13.35 y 9.80 metros Con Mateo Esteban Zapata y; **AL OESTE** en 14.00 metros Con Carretera Soyataco - Mecoacán.

CONSIDERANDO:

PRIMERO. - Para dar cumplimiento a lo establecido en los artículos 115, fracción II, inciso b), de la Constitución Política de los Estados Unidos Mexicanos, 2, 3, 29, fracción I y 38, último párrafo de la Ley Orgánica de los Municipios del Estado de Tabasco, se procede a desarrollar la documentación concerniente a los requisitos para la acreditación de los derechos de posesión del predio descrito en los resultandos SÉPTIMO y NOVENO, de la siguiente manera:

I. Título o documental idónea con el que se acredite la propiedad o tenencia legal del inmueble. - La **C. IRIS YEDITH HERNÁNDEZ SÁNCHEZ**, acredita la posesión del inmueble con el documento privado de derechos de posesión de fecha 26 de diciembre del año 2020, donde se advierte que el predio rústico ubicado en la ^{R/A} La Trinidad del Municipio de Jalpa de Méndez, Tabasco; constante de una superficie de **00-03-65 HAS. Y/o 365.00 M²** (Trecientos Sesenta y Cinco Metros Cuadrados), se encuentra inscrito bajo cuenta inscrita ante la Subdirección de Catastro Municipal bajo el número de cuenta **R-023612**.

II. Valor Catastral del inmueble. - El predio rústico descrito en el resultado noveno, inscrito en la Subdirección de Catastro Municipal, bajo la cuenta número **R-023612** presenta un valor catastral de **\$ 3,250.00** (Tres Mil Doscientos Cincuenta Pesos 00/100 M.N.). Según Notificación Catastral de fecha 15 de Enero de 2021.

III. Uso de Suelo del Inmueble. - El predio es y será destinado para uso exclusivamente habitacional, según oficio de factibilidad de uso de suelo de fecha 19 de enero del 2023, expedido por el Ingeniero Carlos Mario Juárez Hernández, Director de Obras, Ordenamiento Territorial y Servicios Municipales del H. Ayuntamiento Constitucional del Municipio de Jalpa de Méndez, Tabasco.

IV. Superficie, medidas, linderos y ubicación exacta del inmueble. - El predio rústico, se encuentra ubicado en la ^{R/A} La Trinidad del Municipio de Jalpa de Méndez, Tabasco; constante de una superficie de **00-03-65 HAS. Y/o 365.00 M²** (Trecientos

Sesenta y Cinco Metros Cuadrados), localizado dentro de las medidas y colindancias siguientes: **AL NORTE** en 21.00 y 1.50 metros Con Carretera Mecoacán – La Trinidad y Mateo Esteban Zapata; **AL SUR** en 21.00 metros Con Río Chipilín; **AL ESTE** en 13.35 y 9.80 metros Con Mateo Esteban Zapata y; **AL OESTE** en 14.00 metros Con Carretera Soyataco - Mecoacán, según plano correspondiente.

V.- La no existencia de antecedentes registrales de propiedad. - El predio que tiene en posesión la **C. IRIS YEDITH HERNÁNDEZ SÁNCHEZ**, no se encontró inscrito a nombre de persona alguna, lo cual se acredita con la certificación con número de volante **286623**, expedida por la Dirección General del Registro Público de Propiedad y Comercio de la Ciudad de Jalpa de Méndez, Tabasco, de fecha **13 de enero de 2023**.

SEGUNDO.- Por los motivos antes expuestos, y en cumplimiento a lo establecido por los artículos 115, fracción II, inciso b) de la Constitución Política de los Estados Unidos Mexicanos, 29, fracción III, 36, fracciones XXXII y XXXIII, 38 párrafo tercero, 64 y 65, fracciones I, inciso B), VIII y VIII, incisos D) y E), de la Constitución Política del Estado Libre y Soberano de Tabasco; y de los artículos 2, 3, 29 fracciones III y XXIII, 38, último párrafo, 65, fracción II, 233 de la Ley Orgánica de los Municipios del Estado de Tabasco; 121 Y 122 del Bando de Policía y Gobierno del Municipio de Jalpa de Méndez, Tabasco en vigor, se tiene a bien emitir la siguiente:

RESOLUCIÓN

PRIMERO.- Que una vez analizada la documentación antes descrita, desahogadas e integradas en el expediente técnico-jurídico soporte, se da vista al Honorable Cabildo para resolver respecto a la autorización de regularización de la situación legal del predio, descrito en el considerando uno que antecede, mediante la acreditación de los derechos de posesión y consecuentemente inscripción registral a favor de la **C. IRIS YEDITH HERNÁNDEZ SÁNCHEZ**, en virtud de que este Honorable Cabildo es competente para resolver por esta vía.

SEGUNDO.- Sometido que fue a la consideración de los integrantes del Honorable Cabildo del Honorable Ayuntamiento Constitucional del Municipio de Jalpa de Méndez, Tabasco; **se aprueba la acreditación de los derechos de posesión y consecuentemente inscripción registral a favor de la C. IRIS YEDITH HERNÁNDEZ SÁNCHEZ**, respecto al predio rústico ubicado en la ^{R/A} La Trinidad del Municipio de Jalpa de Méndez, Tabasco; constante de una superficie de **00-03-65 HAS. ^{Y/O} 365.00 M²** (Trecientos Sesenta y Cinco Metros Cuadrados), localizado dentro de las medidas y colindancias siguientes: **AL NORTE** en 21.00 y 1.50 metros Con Carretera Mecoacán – La Trinidad y Mateo Esteban Zapata; **AL SUR** en 21.00 metros Con Río Chipilín; **AL ESTE** en 13.35 y 9.80 metros Con Mateo Esteban Zapata y; **AL OESTE** en 14.00 metros Con Carretera Soyataco - Mecoacán.

TERCERO. - La presente Resolución fue aprobada por unanimidad de votos, en **Sesión Extraordinaria de Cabildo Número Cuarenta y Siete (047) celebrada con fecha Treinta y Uno (31) de Enero de Dos Mil Veintitrés (2023)**, por lo que en cumplimiento en lo establecido por el artículo 233 último párrafo de la Ley Orgánica de los Municipios del Estado de Tabasco, se ordena su publicación en el Periódico Oficial del Estado de

Tabasco, con el objeto de que se realicen las anotaciones e inscripción ante el Instituto Registral del Estado de Tabasco, y a su vez, se faculta al Presidente Municipal expedir el Título de Propiedad correspondiente.

EXPEDIDO EN EL SALÓN DE SESIONES DEL HONORABLE CABILDO DEL AYUNTAMIENTO DE JALPA DE MÉNDEZ, TABASCO, A LOS TREINTA Y UN (31) DÍAS DEL MES DE ENERO DEL AÑO DOS MIL VEINTITRÉS (2023).

C. NURIS LÓPEZ SÁNCHEZ
PRESIDENTA MUNICIPAL
Y PRIMERA REGIDORA.

C. MANUEL PÉREZ RICÁRDEZ
SÍNDICO DE HACIENDA Y
SEGUNDO REGIDOR.

C. ANAHÍ OLÁN MARTÍNEZ
TERCERA REGIDORA.

C. PATRICIA NAYELI DE LA CRUZ
LÓPEZ
CUARTA REGIDORA.

C. JUANA MARÍA GARCÍA
HERNÁNDEZ
QUINTA REGIDORA.

Y EN CUMPLIMIENTO DE LO DISPUESTO POR EL ARTÍCULO 65, FRACCIÓN I DE LA CONSTITUCIÓN POLÍTICA DEL ESTADO LIBRE Y SOBERANO DE TABASCO, 47 Y 65 FRACCIÓN II DE LA LEY ORGÁNICA DE LOS MUNICIPIOS DEL ESTADO DE TABASCO, PROMULGO LA PRESENTE RESOLUCIÓN, PARA SU DEBIDA PUBLICACIÓN Y OBSERVANCIA, A LOS TREINTA Y UN (31) DÍAS DEL MES DE ENERO DEL AÑO DOS MIL VEINTITRÉS (2023).

C. NURIS LÓPEZ SÁNCHEZ
PRESIDENTA MUNICIPAL.
2021-2024



C. JUAN ENRIQUE AYALA MUÑOZ
SECRETARIO DEL HONORABLE
AYUNTAMIENTO



No.- 8609

RESOLUCIÓN

H. AYUNTAMIENTO CONSTITUCIONAL
DE JALPA DE MÉNDEZ, TABASCO.
2021-2024



RESOLUCIÓN POR LA QUE SE AUTORIZA LA REGULARIZACIÓN DE LA SITUACIÓN LEGAL, MEDIANTE LA ACREDITACIÓN DE LOS DERECHOS DE POSESIÓN Y CONSECUENTEMENTE INSCRIPCIÓN REGISTRAL A FAVOR DEL **C. FERNANDO BLANCO GARCÍA**, RESPECTO AL PREDIO RÚSTICO UBICADO EN EL POBLADO AYAPA DEL MUNICIPIO DE JALPA DE MÉNDEZ, TABASCO; IDENTIFICADO CON EL NÚMERO DE CUENTA CATASTRAL **R-025222**.

LICENCIADA NURIS LÓPEZ SÁNCHEZ, PRESIDENTA MUNICIPAL DEL HONORABLE AYUNTAMIENTO CONSTITUCIONAL DEL MUNICIPIO DE JALPA DE MÉNDEZ, TABASCO; A TODOS SUS HABITANTES, HAGO SABER.

QUE EL HONORABLE AYUNTAMIENTO QUE PRESIDIDO, CON FUNDAMENTO EN LO DISPUESTO EN LOS ARTÍCULOS 115 FRACCIÓN II, INCISO B) DE LA CONSTITUCIÓN POLÍTICA DE LOS ESTADOS UNIDOS MEXICANOS; 65 FRACCIÓNES I INCISO B),VII Y VIII INCISOS D) Y E), DE LA CONSTITUCIÓN POLÍTICA DEL ESTADO LIBRE Y SOBERANO DE TABASCO; 233 DE LA LEY ORGÁNICA DE LOS MUNICIPIOS DEL ESTADO DE TABASCO; 121 Y 122 DEL BANDO DE POLICÍA Y GOBIERNO DEL MUNICIPIO DE JALPA DE MÉNDEZ, TABASCO EN VIGOR EN EL MUNICIPIO; Y DERIVADO DE LA **SESIÓN EXTRAORDINARIA DE CABILDO NÚMERO CUARENTA Y SIETE (047) CELEBRADA CON FECHA TREINTA Y UNO (31) DE ENERO DE DOS MIL VEINTITRÉS (2023)**, SE EMITE LA PRESENTE RESOLUCIÓN BAJO LOS SIGUIENTES:

RESULTANDO:

PRIMERO.- Que conforme a lo establecido por el artículo 115 de la Constitución Política de los Estados Unidos Mexicanos; 64 y 65 de la Constitución Política del Estado Libre y Soberano de Tabasco, "El Municipio es la base de la organización política, social, territorial y administrativa del Estado, investido de personalidad jurídica propia, lo que lo hace autónomo en su régimen interior y con libertad para administrar su hacienda, conforme a las disposiciones constitucionales y sus recursos ejercidos en forma directa conforme a la ley".

SEGUNDO.- Que con fecha 23 de diciembre de 1999, se publicó en el Diario Oficial de la Federación, la adición de un párrafo tercero a la fracción II, del artículo 115 de la Constitución Política de los Estados Unidos Mexicanos, misma que señala lo siguiente: "los Ayuntamientos tendrán facultades para aprobar, de acuerdo con las leyes que en materia municipal (Bandos de Policía y Gobierno, los Reglamentos, etc.) deberán expedir las legislaturas de los estados, con el objeto de establecer... b) los casos en que se requiera el acuerdo de las dos terceras partes de los miembros de los

Ayuntamientos para dictar resoluciones que afecten el patrimonio inmobiliario municipal o para celebrar actos o convenios que comprometan al municipio por un plazo mayor al periodo del Ayuntamiento", materializándose en una parte el principio de autonomía municipal.

TERCERO. - Que uno de los principios fundamentales de la presente administración ha sido el de fomentar el bienestar general de sus habitantes, preservando la dignidad de la persona humana y, en consecuencia, las garantías individuales establecidas en la Constitución Política de los Estados Unidos Mexicanos y en la Constitución Política del Estado Libre y Soberano de Tabasco.

CUARTO. - Que en el inciso e), fracción V, de artículo 115 de la Constitución Política de los Estados Unidos Mexicanos, se establece que.... Los Municipios, en los términos de las leyes federales y estatales relativas, estarán facultados para... intervenir en la regularización de la tenencia de la tierra...

QUINTO. - Que dentro del ámbito de su competencia está la de administrar justicia a todos los habitantes del Municipio de Jalpa de Méndez, Tabasco; coadyuvando con los órdenes de gobierno Federal y Estatal, para la mejor igualdad de sus habitantes. Que acorde a lo señalado en el artículo 7 Fracción IV de la Ley de Asentamientos Humanos, Ordenamiento Territorial y Desarrollo Urbano del Estado de Tabasco, se declara de utilidad pública la regularización de la tenencia de la tierra en los centros de población, siendo competencia de los ayuntamientos conforme a lo señalado en el artículo 15 Fracciones XIV y XVIII del ordenamiento legal antes invocado, intervenir en la regularización de la tenencia de la tierra evaluando su factibilidad de desarrollo.

SEXTO. - El Honorable Ayuntamiento Constitucional del Municipio de Jalpa de Méndez, Tabasco; preocupado por las necesidades actuales, el crecimiento demográfico y la prioridad de servicios públicos eficientes que requieren en la cabecera municipal, villa, poblados y rancherías, es menester la regularización de los asentamientos de bienes inmuebles de los que se ostenta la posesión física y real, ya que uno de los fines de esta administración pública es satisfacer las necesidades colectivas de sus habitantes mediante la adecuada prestación de servicios públicos municipales, preservando y fomentando los valores cívicos, culturales y artísticos para acrecentar la identidad municipal.

SÉPTIMO. - Que el **C. FERNANDO BLANCO GARCÍA**, ha demostrado tener la posesión real y física, de manera continua y pública, del predio rústico ubicado en el Poblado Ayapa del Municipio de Jalpa de Méndez, Tabasco; constante de una superficie de **00-26-50.70 HAS. Y/O 2,650.70 M²** (Dos Mil Seiscientos Cincuenta Metros Setenta Centímetros Cuadrados) con la respectiva inscripción en la Subdirección de Catastro Municipal bajo el número de cuenta **R-025222**; por tal motivo, el **C. FERNANDO BLANCO GARCÍA**, tiene la presunción de posesión misma que se garantiza por tener mejor derecho para poseer.

OCTAVO. - Que acorde a lo establecido en el Artículo 7, Fracción IV, de la Ley de Asentamientos Humanos, Ordenamiento Territorial y Desarrollo Urbano del Estado de Tabasco; se declara de utilidad pública la regularización de la tenencia de la tierra en

los centros de población, siendo competencia de los Ayuntamientos, conforme a lo señalado artículo 15 Fracciones XIV y XVIII del ordenamiento legal antes invocado.

NOVENO. - Que encontrándose el Honorable Ayuntamiento Constitucional del Municipio de Jalpa de Méndez, Tabasco, comprometido con la programación y ejecución de acciones de gobierno que permitan, mediante instrumentos más dinámicos, satisfacer el interés colectivo del ordenamiento y desarrollo urbano de los centros de población que integran el Municipio: considera a bien acordar favorablemente la regularización del predio rústico ubicado en el Poblado Ayapa del Municipio de Jalpa de Méndez, Tabasco; constante de una superficie de **00-26-50.70 HAS. Y/o 2,650.70 M²** (Dos Mil Seiscientos Cincuenta Metros Setenta Centímetros Cuadrados), localizado dentro de las medidas y colindancias siguientes: **AL NORTE** en 101.55 metros Con Rosario Jiménez de la Cruz; **AL SUR** en 102.35 metros Con Mercedes Jiménez de la Cruz; **AL ESTE** en 17.00 metros Con Camino Vecinal y; **AL OESTE** en 35.00 metros Con Carretera Jalpa - Comalcalco.

CONSIDERANDO:

PRIMERO. - Para dar cumplimiento a lo establecido en los artículos 115, fracción II, inciso b), de la Constitución Política de los Estados Unidos Mexicanos, 2, 3, 29, fracción I y 38, último párrafo de la Ley Orgánica de los Municipios del Estado de Tabasco, se procede a desarrollar la documentación concerniente a los requisitos para la acreditación de los derechos de posesión del predio descrito en los resultandos SÉPTIMO y NOVENO, de la siguiente manera:

I. Título o documental idónea con el que se acredite la propiedad o tenencia legal del inmueble. - El **C. FERNANDO BLANCO GARCÍA**, acredita la posesión del inmueble con el documento catastral de derechos de posesión de fecha 12 de octubre del año 2022, donde se advierte que el predio rústico ubicado en el Poblado Ayapa del Municipio de Jalpa de Méndez, Tabasco; constante de una superficie de **00-26-50.70 HAS. Y/o 2,650.70 M²**, se encuentra inscrito bajo cuenta inscrita ante la Subdirección de Catastro Municipal bajo el número de cuenta **R-025222**

II. Valor Catastral del inmueble. - El predio rústico descrito en el resultando noveno, inscrito en la Subdirección de Catastro Municipal, bajo la cuenta número **R-025222** presenta un valor catastral de **\$ 3,250.00** (Tres Mil Doscientos Cincuenta Pesos 00/100 M.N.). Según Notificación Catastral de fecha 12 de octubre de 2022.

III. Uso de Suelo del Inmueble. - El predio es y será destinado para uso exclusivamente habitacional, según oficio de factibilidad de uso de suelo de fecha 23 de enero de 2023, expedido por el Ingeniero Carlos Mario Juárez Hernández, Director de Obras, Ordenamiento Territorial y Servicios Municipales del H. Ayuntamiento Constitucional del Municipio de Jalpa de Méndez, Tabasco.

IV. Superficie, medidas, linderos y ubicación exacta del inmueble. - El predio rústico, se encuentra ubicado en el Poblado Ayapa del Municipio de Jalpa de Méndez, Tabasco; constante de una superficie de **00-26-50.70 HAS. Y/o 2,650.70 M²** (Dos Mil Seiscientos Cincuenta Metros Setenta Centímetros Cuadrados), localizado dentro de

las medidas y colindancias siguientes: **AL NORTE** en 101.55 metros Con Rosario Jiménez de la Cruz; **AL SUR** en 102.35 metros Con Mercedes Jiménez de la Cruz; **AL ESTE** en 17.00 metros Con Camino Vecinal y; **AL OESTE** en 35.00 metros Con Carretera Jalpa - Comalcalco, según plano correspondiente.

V.- La no existencia de antecedentes registrales de propiedad. - El predio que tiene en posesión el **C. FERNANDO BLANCO GARCÍA**, no se encontró inscrito a nombre de persona alguna, lo cual se acredita con la certificación con número de volante **287894**, expedida por la Dirección General del Registro Público de Propiedad y Comercio de la Ciudad de Jalpa de Méndez, Tabasco, **de fecha 23 de enero de 2023.**

SEGUNDO.- Por los motivos antes expuestos, y en cumplimiento a lo establecido por los artículos 115, fracción II, inciso b) de la Constitución Política de los Estados Unidos Mexicanos, 29, fracción III, 36, fracciones XXXII y XXXIII, 38 párrafo tercero, 64 y 65, fracciones I, inciso B), VIII y VIII, incisos D) y E), de la Constitución Política del Estado Libre y Soberano de Tabasco; y de los artículos 2, 3, 29 fracciones III y XXIII, 38, último párrafo, 65, fracción II, 233 de la Ley Orgánica de los Municipios del Estado de Tabasco; 121 Y 122 del Bando de Policía y Gobierno del Municipio de Jalpa de Méndez, Tabasco en vigor, se tiene a bien emitir la siguiente:

RESOLUCIÓN

PRIMERO.- Que una vez analizada la documentación antes descrita, desahogadas e integradas en el expediente técnico-jurídico soporte, se da vista al Honorable Cabildo para resolver respecto a la autorización de regularización de la situación legal del predio, descrito en el considerando uno que antecede, mediante la acreditación de los derechos de posesión y consecuentemente inscripción registral a favor del **C. FERNANDO BLANCO GARCÍA**, en virtud de que este Honorable Cabildo es competente para resolver por esta vía.

SEGUNDO. - Sometido que fue a la consideración de los integrantes del Honorable Cabildo del Honorable Ayuntamiento Constitucional del Municipio de Jalpa de Méndez, Tabasco; **se aprueba la acreditación de los derechos de posesión y consecuentemente inscripción registral a favor del C. FERNANDO BLANCO GARCÍA**, respecto al predio rústico ubicado en el Poblado Ayapa del Municipio de Jalpa de Méndez, Tabasco; constante de una superficie de **00-26-50.70 HAS. $\frac{1}{10}$ 2,650.70 M²** (Dos Mil Seiscientos Cincuenta Metros Setenta Centímetros Cuadrados), localizado dentro de las medidas y colindancias siguientes: **AL NORTE** en 101.55 metros Con Rosario Jiménez de la Cruz; **AL SUR** en 102.35 metros Con Mercedes Jiménez de la Cruz; **AL ESTE** en 17.00 metros Con Camino Vecinal y; **AL OESTE** en 35.00 metros Con Carretera Jalpa - Comalcalco.

TERCERO. - La presente Resolución fue aprobada por unanimidad de votos, en **Sesión Extraordinaria de Cabildo Número Cuarenta y Siete (047) celebrada con fecha Treinta y Uno (31) de Enero de Dos Mil Veintitrés (2023)**, por lo que en cumplimiento en lo establecido por el artículo 233 último párrafo de la Ley Orgánica de los Municipios del Estado de Tabasco, se ordena su publicación en el Periódico Oficial del Estado de Tabasco, con el objeto de que se realicen las anotaciones e inscripción ante el Instituto

Registral del Estado de Tabasco, y a su vez, se faculta al Presidente Municipal expedir el Título de Propiedad correspondiente.

EXPEDIDO EN EL SALÓN DE SESIONES DEL HONORABLE CABILDO DEL AYUNTAMIENTO DE JALPA DE MÉNDEZ, TABASCO, A LOS TREINTA Y UN (31) DÍAS DEL MES DE ENERO DEL AÑO DOS MIL VEINTITRÉS (2023).

C. NURIS LÓPEZ SÁNCHEZ
PRESIDENTA MUNICIPAL
Y PRIMERA REGIDORA.

C. MANUEL PÉREZ RICÁRDEZ
SÍNDICO DE HACIENDA Y
SEGUNDO REGIDOR.

C. ANAHÍ OLÁN MARTÍNEZ
TERCERA REGIDORA.

C. PATRICIA NAYELI DE LA CRUZ
LÓPEZ
CUARTA REGIDORA.

C. JUANA MARÍA GARCÍA
HERNÁNDEZ
QUINTA REGIDORA.

Y EN CUMPLIMIENTO DE LO DISPUESTO POR EL ARTÍCULO 65, FRACCIÓN I DE LA CONSTITUCIÓN POLÍTICA DEL ESTADO LIBRE Y SOBERANO DE TABASCO, 47 Y 65 FRACCIÓN II DE LA LEY ORGÁNICA DE LOS MUNICIPIOS DEL ESTADO DE TABASCO, PROMULGO LA PRESENTE RESOLUCIÓN, PARA SU DEBIDA PUBLICACIÓN Y OBSERVANCIA, A LOS TREINTA Y UN (31) DÍAS DEL MES DE ENERO DEL AÑO DOS MIL VEINTITRÉS (2023).

C. NURIS LÓPEZ SÁNCHEZ
PRESIDENTA MUNICIPAL



C. JUAN ENRIQUE AYALA MUÑOZ
SECRETARIO DEL HONORABLE
AYUNTAMIENTO



No.- 8610

RESOLUCIÓN

H. AYUNTAMIENTO CONSTITUCIONAL
DE JALPA DE MÉNDEZ, TABASCO.
2021-2024



RESOLUCIÓN POR LA QUE SE AUTORIZA LA REGULARIZACIÓN DE LA SITUACIÓN LEGAL, MEDIANTE LA ACREDITACIÓN DE LOS DERECHOS DE POSESIÓN Y CONSECUENTEMENTE INSCRIPCIÓN REGISTRAL A FAVOR DE LA **C. ARACELI HERNÁNDEZ LÓPEZ**, RESPECTO AL PREDIO RÚSTICO UBICADO EN EL EJIDO EL NOVILLERO DEL MUNICIPIO DE JALPA DE MÉNDEZ, TABASCO; IDENTIFICADO CON EL NÚMERO DE CUENTA CATASTRAL R-025278.

LICENCIADA NURIS LÓPEZ SÁNCHEZ, PRESIDENTA MUNICIPAL DEL HONORABLE AYUNTAMIENTO CONSTITUCIONAL DEL MUNICIPIO DE JALPA DE MÉNDEZ, TABASCO; A TODOS SUS HABITANTES, HAGO SABER.

QUE EL HONORABLE AYUNTAMIENTO QUE PRESIDIDO, CON FUNDAMENTO EN LO DISPUESTO EN LOS ARTÍCULOS 115 FRACCIÓN II, INCISO B) DE LA CONSTITUCIÓN POLÍTICA DE LOS ESTADOS UNIDOS MEXICANOS; 65 FRACCIÓNES I INCISO B), VII Y VIII INCISOS D) Y E), DE LA CONSTITUCIÓN POLÍTICA DEL ESTADO LIBRE Y SOBERANO DE TABASCO; 233 DE LA LEY ORGÁNICA DE LOS MUNICIPIOS DEL ESTADO DE TABASCO; 121 Y 122 DEL BANDO DE POLICÍA Y GOBIERNO DEL MUNICIPIO DE JALPA DE MÉNDEZ, TABASCO EN VIGOR EN EL MUNICIPIO; Y DERIVADO DE LA **SESIÓN EXTRAORDINARIA DE CABILDO NÚMERO CUARENTA Y SIETE (047) CELEBRADA CON FECHA TREINTA Y UNO (31) DE ENERO DE DOS MIL VEINTITRÉS (2023)**, SE EMITE LA PRESENTE RESOLUCIÓN BAJO LOS SIGUIENTES:

RESULTANDO:

PRIMERO.- Que conforme a lo establecido por el artículo 115 de la Constitución Política de los Estados Unidos Mexicanos; 64 y 65 de la Constitución Política del Estado Libre y Soberano de Tabasco, "El Municipio es la base de la organización política, social, territorial y administrativa del Estado, investido de personalidad jurídica propia, lo que lo hace autónomo en su régimen interior y con libertad para administrar su hacienda, conforme a las disposiciones constitucionales y sus recursos ejercidos en forma directa conforme a la ley".

SEGUNDO.- Que con fecha 23 de diciembre de 1999, se publicó en el Diario Oficial de la Federación, la adición de un párrafo tercero a la fracción II, del artículo 115 de la Constitución Política de los Estados Unidos Mexicanos, misma que señala lo siguiente: "los Ayuntamientos tendrán facultades para aprobar, de acuerdo con las leyes que en materia municipal (Bandos de Policía y Gobierno, los Reglamentos, etc.) deberán expedir las legislaturas de los estados, con el objeto de establecer... b) los casos en que se requiera el acuerdo de las dos terceras partes de los miembros de los

[Handwritten signatures and initials on the right margin]

Ayuntamientos para dictar resoluciones que afecten el patrimonio inmobiliario municipal o para celebrar actos o convenios que comprometan al municipio por un plazo mayor al periodo del Ayuntamiento", materializándose en una parte el principio de autonomía municipal.

TERCERO. - Que uno de los principios fundamentales de la presente administración ha sido el de fomentar el bienestar general de sus habitantes, preservando la dignidad de la persona humana y, en consecuencia, las garantías individuales establecidas en la Constitución Política de los Estados Unidos Mexicanos y en la Constitución Política del Estado Libre y Soberano de Tabasco.

CUARTO. - Que en el inciso e), fracción V, de artículo 115 de la Constitución Política de los Estados Unidos Mexicanos, se establece que.... Los Municipios, en los términos de las leyes federales y estatales relativas, estarán facultados para... intervenir en la regularización de la tenencia de la tierra...

QUINTO. - Que dentro del ámbito de su competencia está la de administrar justicia a todos los habitantes del Municipio de Jalpa de Méndez, Tabasco; coadyuvando con los órdenes de gobierno Federal y Estatal, para la mejor igualdad de sus habitantes. Que acorde a lo señalado en el artículo 7 Fracción IV de la Ley de Asentamientos Humanos, Ordenamiento Territorial y Desarrollo Urbano del Estado de Tabasco, se declara de utilidad pública la regularización de la tenencia de la tierra en los centros de población, siendo competencia de los ayuntamientos conforme a lo señalado en el artículo 15 Fracciones XIV y XVIII del ordenamiento legal antes invocado, intervenir en la regularización de la tenencia de la tierra evaluando su factibilidad de desarrollo.

SEXTO. - El Honorable Ayuntamiento Constitucional del Municipio de Jalpa de Méndez, Tabasco; preocupado por las necesidades actuales, el crecimiento demográfico y la prioridad de servicios públicos eficientes que requieren en la cabecera municipal, villa, poblados y rancherías, es menester la regularización de los asentamientos de bienes inmuebles de los que se ostenta la posesión física y real, ya que uno de los fines de esta administración pública es satisfacer las necesidades colectivas de sus habitantes mediante la adecuada prestación de servicios públicos municipales, preservando y fomentando los valores cívicos, culturales y artísticos para acrecentar la identidad municipal.

SÉPTIMO. - Que la **C. ARACELI HERNÁNDEZ LÓPEZ**, ha demostrado tener la posesión real y física, de manera continua y pública, del predio rústico ubicado en el Ejido El Novillero del Municipio de Jalpa de Méndez, Tabasco; constante de una superficie de **00-14-22.03 HAS. Y/o 1,422.03 M²** (Mil Cuatrocientos Veintidós Metros Tres Centímetros Cuadrados) con la respectiva inscripción en la Subdirección de Catastro Municipal bajo el número de cuenta **R-025278**; por tal motivo, la **C. ARACELI HERNÁNDEZ LÓPEZ** tiene la presunción de posesión misma que se garantiza por tener mejor derecho para poseer.

OCTAVO. - Que acorde a lo establecido en el Artículo 7, Fracción IV, de la Ley de Asentamientos Humanos, Ordenamiento Territorial y Desarrollo Urbano del Estado de Tabasco; se declara de utilidad pública la regularización de la tenencia de la tierra en

los centros de población, siendo competencia de los Ayuntamientos, conforme a lo señalado artículo 15 Fracciones XIV y XVIII del ordenamiento legal antes invocado.

NOVENO. - Que encontrándose el Honorable Ayuntamiento Constitucional del Municipio de Jalpa de Méndez, Tabasco, comprometido con la programación y ejecución de acciones de gobierno que permitan, mediante instrumentos más dinámicos, satisfacer el interés colectivo del ordenamiento y desarrollo urbano de los centros de población que integran el Municipio: considera a bien acordar favorablemente la regularización del predio rústico ubicado en el Ejido El Novillero del Municipio de Jalpa de Méndez, Tabasco; constante de una superficie de **00-14-22.03 HAS. $\frac{1}{10}$ 1,422.03 M²** (Mil Cuatrocientos Veintidós Metros Tres Centímetros Cuadrados) localizado dentro de las medidas y colindancias siguientes: **AL NORTE** en 33.32 y 46.80 metros Con Templo Magdiel y Aurelia Trinidad Almeida; **AL SUR** en 31.38 y 28.20 metros Con Trinidad López Peregrino; **AL ESTE** en 35.90 metros Con Trinidad López Peregrino y; **AL OESTE** en 12.20 y 15.60 metros Con Carretera y Templo Magdiel.

CONSIDERANDO:

PRIMERO. - Para dar cumplimiento a lo establecido en los artículos 115, fracción II, inciso b), de la Constitución Política de los Estados Unidos Mexicanos, 2, 3, 29, fracción I y 38, último párrafo de la Ley Orgánica de los Municipios del Estado de Tabasco, se procede a desarrollar la documentación concerniente a los requisitos para la acreditación de los derechos de posesión del predio descrito en los resultandos SÉPTIMO y NOVENO, de la siguiente manera:

I. Título o documental idónea con el que se acredite la propiedad o tenencia legal del inmueble. - La **C. ARACELI HERNÁNDEZ LÓPEZ**, acredita la posesión del inmueble con el documento privado de derechos de posesión de fecha 24 de octubre del año 2022, donde se advierte que el predio rústico ubicado en el Ejido El Novillero del Municipio de Jalpa de Méndez, Tabasco; constante de una superficie de **00-14-22.03 HAS. $\frac{1}{10}$ 1,422.03 M²** (Mil Cuatrocientos Veintidós Metros Tres Centímetros Cuadrados), se encuentra inscrito bajo cuenta inscrita ante la Subdirección de Catastro Municipal bajo el número de cuenta **R-025278**.

II. Valor Catastral del inmueble. - El predio rústico descrito en el resultado noveno, inscrito en la Subdirección de Catastro Municipal, bajo la cuenta número **R-025278** presenta un valor catastral de **\$ 3,250.00** (Tres Mil Doscientos Cincuenta Pesos 00/100 M.N.). Según Notificación Catastral de fecha 16 de noviembre de 2022.

III. Uso de Suelo del Inmueble. - El predio es y será destinado para uso exclusivamente habitacional, según oficio de factibilidad de uso de suelo de fecha 05 de diciembre de 2022, expedido por el Ingeniero Carlos Mario Juárez Hernández, Director de Obras, Ordenamiento Territorial y Servicios Municipales del H. Ayuntamiento Constitucional del Municipio de Jalpa de Méndez, Tabasco.

IV. Superficie, medidas, linderos y ubicación exacta del inmueble. - El predio rústico, se encuentra ubicado en el Ejido El Novillero del Municipio de Jalpa de Méndez,

Tabasco; constante de una superficie de **00-14-22.03 HAS. $\frac{1}{10}$ 1,422.03 M²** (Mil Cuatrocientos Veintidós Metros Tres Centímetros Cuadrados), localizado dentro de las medidas y colindancias siguientes: **AL NORTE** en 33.32 y 46.80 metros Con Templo Magdiel y Aurelia Trinidad Almeida; **AL SUR** en 31.38 y 28.20 metros Con Trinidad López Peregrino; **AL ESTE** en 35.90 metros Con Trinidad López Peregrino y; **AL OESTE** en 12.20 y 15.60 metros Con Carretera y Templo Magdiel, según plano correspondiente.

V.- La no existencia de antecedentes registrales de propiedad. - El predio que tiene en posesión la **C. ARACELI HERNÁNDEZ LÓPEZ**, no se encontró inscrito a nombre de persona alguna, lo cual se acredita con la certificación con número de volante **275570**, expedida por la Dirección General del Registro Público de Propiedad y Comercio de la Ciudad de Jalpa de Méndez, Tabasco, de fecha **01 de diciembre de 2022**.

SEGUNDO.- Por los motivos antes expuestos, y en cumplimiento a lo establecido por los artículos 115, fracción II, inciso b) de la Constitución Política de los Estados Unidos Mexicanos, 29, fracción III, 36, fracciones XXXII y XXXIII, 38 párrafo tercero, 64 y 65, fracciones I, inciso B), VIII y VIII, incisos D) y E), de la Constitución Política del Estado Libre y Soberano de Tabasco; y de los artículos 2, 3, 29 fracciones III y XXIII, 38, último párrafo, 65, fracción II, 233 de la Ley Orgánica de los Municipios del Estado de Tabasco; 121 Y 122 del Bando de Policía y Gobierno del Municipio de Jalpa de Méndez, Tabasco en vigor, se tiene a bien emitir la siguiente:

RESOLUCIÓN

PRIMERO.- Que una vez analizada la documentación antes descrita, desahogadas e integradas en el expediente técnico-jurídico soporte, se da vista al Honorable Cabildo para resolver respecto a la autorización de regularización de la situación legal del predio, descrito en el considerando uno que antecede, mediante la acreditación de los derechos de posesión y consecuentemente inscripción registral a favor de la **C. ARACELI HERNÁNDEZ LÓPEZ**, en virtud de que este Honorable Cabildo es competente para resolver por esta vía.


SEGUNDO. - Sometido que fue a la consideración de los integrantes del Honorable Cabildo del Honorable Ayuntamiento Constitucional del Municipio de Jalpa de Méndez, Tabasco; **se aprueba la acreditación de los derechos de posesión y consecuentemente inscripción registral a favor de la C. ARACELI HERNÁNDEZ LÓPEZ**, respecto al predio rústico ubicado en el Ejido El Novillero del Municipio de Jalpa de Méndez, Tabasco; constante de una superficie de **00-14-22.03 HAS. $\frac{1}{10}$ 1,422.03 M²** (Mil Cuatrocientos Veintidós Metros Tres Centímetros Cuadrados), localizado dentro de las medidas y colindancias siguientes: **AL NORTE** en 33.32 y 46.80 metros Con Templo Magdiel y Aurelia Trinidad Almeida; **AL SUR** en 31.38 y 28.20 metros Con Trinidad López Peregrino; **AL ESTE** en 35.90 metros Con Trinidad López Peregrino y; **AL OESTE** en 12.20 y 15.60 metros Con Carretera y Templo Magdiel.

TERCERO. - La presente Resolución fue aprobada por unanimidad de votos, en **Sesión Extraordinaria de Cabildo Número Cuarenta y Siete (047) celebrada con fecha**


Treinta y Uno (31) de Enero de Dos Mil Veintitrés (2023), por lo que en cumplimiento en lo establecido por el artículo 233 último párrafo de la Ley Orgánica de los Municipios del Estado de Tabasco, se ordena su publicación en el Periódico Oficial del Estado de Tabasco, con el objeto de que se realicen las anotaciones e inscripción ante el Instituto Registral del Estado de Tabasco, y a su vez, se faculta al Presidente Municipal expedir el Título de Propiedad correspondiente.

EXPEDIDO EN EL SALÓN DE SESIONES DEL HONORABLE CABILDO DEL AYUNTAMIENTO DE JALPA DE MÉNDEZ, TABASCO, A LOS TREINTA Y UN (31) DÍAS DEL MES DE ENERO DEL AÑO DOS MIL VEINTITRÉS (2023).


C. NURIS LÓPEZ SÁNCHEZ
PRESIDENTA MUNICIPAL
Y PRIMERA REGIDORA.


C. MANUEL PÉREZ RICÁRDEZ
SÍNDICO DE HACIENDA Y
SEGUNDO REGIDOR.


C. ANAHÍ OLÁN MARTÍNEZ
TERCERA REGIDORA.



C. PATRICIA NAYELI DE LA CRUZ
LÓPEZ
CUARTA REGIDORA.


C. JUANA MARÍA GARCÍA
HERNÁNDEZ
QUINTA REGIDORA.

Y EN CUMPLIMIENTO DE LO DISPUESTO POR EL ARTÍCULO 65, FRACCIÓN I DE LA CONSTITUCIÓN POLÍTICA DEL ESTADO LIBRE Y SOBERANO DE TABASCO, 47 Y 65 FRACCIÓN II DE LA LEY ORGÁNICA DE LOS MUNICIPIOS DEL ESTADO DE TABASCO, PROMULGO LA PRESENTE RESOLUCIÓN, PARA SU DEBIDA PUBLICACIÓN Y OBSERVANCIA, A LOS TREINTA Y UN (31) DÍAS DEL MES DE ENERO DEL AÑO DOS MIL VEINTITRÉS (2023).


C. NURIS LÓPEZ SÁNCHEZ
PRESIDENTA MUNICIPAL





JUAN ENRIQUE AYALA MUÑOZ
SECRETARIO DEL HONORABLE
AYUNTAMIENTO



INDICE TEMATICO

No. Pub.	Contenido	Página
No.- 8608	RESOLUCIÓN POR LA QUE SE AUTORIZA LA REGULARIZACIÓN DE LA SITUACIÓN LEGAL, MEDIANTE LA ACREDITACIÓN DE LOS DERECHOS DE POSESIÓN Y CONSECUENTEMENTE INSCRIPCIÓN REGISTRAL A FAVOR DE LA C. IRIS YEDITH HERNÁNDEZ SÁNCHEZ , RESPECTO AL PREDIO RÚSTICO UBICADO EN LA R/A LA TRINIDAD DEL MUNICIPIO DE JALPA DE MÉNDEZ, TABASCO; IDENTIFICADO CON EL NÚMERO DE CUENTA CATASTRAL R-023612.....	2
No.- 8609	RESOLUCIÓN POR LA QUE SE AUTORIZA LA REGULARIZACIÓN DE LA SITUACIÓN LEGAL, MEDIANTE LA ACREDITACIÓN DE LOS DERECHOS DE POSESIÓN Y CONSECUENTEMENTE INSCRIPCIÓN REGISTRAL A FAVOR DEL C. FERNANDO BLANCO GARCIA , RESPECTO AL PREDIO RÚSTICO UBICADO EN EL POBLADO AYAPA DEL MUNICIPIO DE JALPA DE MÉNDEZ, TABASCO; IDENTIFICADO CON EL NÚMERO DE CUENTA CATASTRAL R-025222.....	7
No.- 8610	RESOLUCIÓN POR LA QUE SE AUTORIZA LA REGULARIZACIÓN DE LA SITUACIÓN LEGAL, MEDIANTE LA ACREDITACIÓN DE LOS DERECHOS DE POSESIÓN Y CONSECUENTEMENTE INSCRIPCIÓN REGISTRAL A FAVOR DE LA C. ARACELI HERNANDEZ LÓPEZ, RESPECTO AL PREDIO RÚSTICO UBICADO EN EL EJIDO EL NOVILLERO DEL MUNICIPIO DE JALPA DE MÉNDEZ, TABASCO; IDENTIFICADO CON EL NÚMERO DE CUENTA CATASTRAL R-025278.	12
	INDICE.....	17



Impreso en la Dirección de Talleres Gráficos de la Secretaría de Administración e Innovación Gubernamental, bajo la Coordinación de la Secretaría de Gobierno.

Las leyes, decretos y demás disposiciones superiores son obligatorias por el hecho de ser publicadas en este periódico.

Para cualquier aclaración acerca de los documentos publicados en el mismo, favor de dirigirse al inmueble ubicado en la calle Nicolás Bravo Esq. José N. Rovirosa # 359, 1er. piso zona Centro o a los teléfonos 131-37-32, 312-72-78 de Villahermosa, Tabasco.

Cadena Original: |00001000000506252927|

Firma Electrónica: i5QhltPcedY3wA6pc2JHEO0khInccxqlfz/W3KCEz49Ewz+vRf9bL09mhd/uwhh6CrpsqRJYtYpu quWMNxDKrT1wcnUOIFRXSLBoznuYIreSRqh1APSWou3eYioLxygpWfIPGHwBve1ezyXyqEOsg6AxQjxoEIZaA AEzSc6MmXUX5294m5oSK1iqW/uOJHwSkzARqjEiC8cw1ArBg4bbprcmMXnEr+btFS8cuSQplpKG7kL1YYER2c7 +2A/TLOrh3s2DYgXJifwQIIPTtfxum+BjHW035W9tY7fF64I8iv/Hi2BcsPZG/0+m9AZF+MDOc7/wo5n1eOoAc5weYI wQ==