



PERIÓDICO OFICIAL

ÓRGANO DE DIFUSIÓN OFICIAL DEL GOBIERNO
CONSTITUCIONAL DEL ESTADO LIBRE Y SOBERANO DE TABASCO.



TABASCO

CARLOS MANUEL MERINO CAMPOS
Gobernador Interino
Del Estado Libre y Soberano de Tabasco

GUILLERMO ARTURO DEL RIVERO LEÓN
Secretario de Gobierno

16 DE NOVIEMBRE DE 2022

PUBLICADO BAJO LA RESPONSABILIDAD DE LA SECRETARÍA DE GOBIERNO
Registrado como correspondencia de segunda clase con fecha
17 de agosto de 1926 DGC Núm. 0010826 Características 11282816



No.- 7736

RESOLUCIÓN

RESOLUCIÓN POR LA QUE SE AUTORIZA LA ENAJENACIÓN A TÍTULO GRATUITO A EFECTOS DE LLEVAR A CABO ACCIONES DE REGULARIZACIÓN DE LA TENENCIA DE LA TIERRA EN 99 PREDIOS PARA VIVIENDA Y 01 CON DESTINO DE EQUIPAMIENTO URBANO, CORRESPONDIENTE A UNA SUPERFICIE DE TERRENOS UBICADOS EN EL POBLADO MECOACÁN DEL MUNICIPIO DE JALPA DE MÉNDEZ, TABASCO.

LIC. NURIS LÓPEZ SÁNCHEZ, PRESIDENTA MUNICIPAL DEL AYUNTAMIENTO CONSTITUCIONAL DE JALPA DE MÉNDEZ, TABASCO; A TODOS SUS HABITANTES, HAGO SABER:

QUE EL HONORABLE AYUNTAMIENTO QUE PRESIDIDO, CON FUNDAMENTO EN LO DISPUESTO EN LOS ARTÍCULOS 115 FRACCIÓN II, INCISO B) DE LA CONSTITUCIÓN POLÍTICA DE LOS ESTADOS UNIDOS MEXICANOS; 65 FRACCIONES I, INCISO B), VII Y VIII, INCISOS D) Y E) DE LA CONSTITUCIÓN POLÍTICA DEL ESTADO LIBRE Y SOBERANO DE TABASCO Y DEL ARTÍCULO 233 DE LA LEY ORGÁNICA DE LOS MUNICIPIOS DEL ESTADO DE TABASCO Y DERIVADO DEL ACTA NÚMERO TREINTA Y CINCO (035) DE LA SESIÓN ORDINARIA DE CABILDO DE FECHA VEINTIUNO (21) DE SEPTIEMBRE DEL AÑO DOS MIL VEINTIDÓS (2022), EMITE LA PRESENTE RESOLUCIÓN BAJO LOS SIGUIENTES:

ANTECEDENTES

1.- Que conforme a lo establecido en el artículo 115 de la Constitución Política de los Estados Unidos Mexicanos; 64 y 65 de la Constitución Política del Estado Libre y Soberano de Tabasco; "El Municipio es la base de la organización política, social, territorial y administrativa del Estado, investido de personalidad jurídica propia lo que lo hace autónomo en su régimen interior y con libertad para administrar su hacienda conforme a las disposiciones constitucionales y sus recursos ejercidos en forma directa conforme a la Ley.

2.- Que con fecha 23 de Diciembre de 1999, se publicó en el Diario oficial de la Federación, la adición del párrafo tercero a la fracción II del artículo 115 de la Constitución Política de los Estados Unidos Mexicanos, misma que señala lo siguiente: "*Los Ayuntamientos tendrán facultades para aprobar, de acuerdo con las leyes que en materia municipal (bandos de policía y gobierno, los reglamentos, etc.) deberán expedir las legislaturas de los estados, con el objeto de establecer. . . b) los casos en que se requiera el acuerdo de las dos terceras partes de los miembros de los Ayuntamientos, para dictar resoluciones que afecten el patrimonio inmobiliario municipal o para celebrar actos o convenios que comprometan al municipio por un plazo mayor al periodo del Ayuntamiento*", materializándose en una parte el principio de autonomía municipal.

3.- Que en relación al punto anterior y como antecedente, la Suprema Corte de Justicia de la Nación vertió en la controversia 19/2001, la siguiente opinión: con el inciso b) se establece el requisito de mayoría calificada... en la toma de decisiones concernientes a la afectación de su patrimonio inmobiliario o para la celebración de actos o convenios que comprometan al Municipio más allá del periodo que corresponda al H. Ayuntamiento, con el fin de evitar quienes resulten electos para una gestión, no tengan que enfrentar cargos o gravámenes que comprometan o limiten seriamente su desempeño. También se evita que las legislaturas intervengan de cualquier forma en una decisión que corresponda en forma exclusiva a los Ayuntamientos. En esta misma línea argumentativa, debe agregarse que cuando la disposición Constitucional en estudio, habla de "resoluciones que afecten el patrimonio inmobiliario municipal", debe entenderse por "afectar" no lo que gramaticalmente puede significar, sino su denotación conforme al contexto en el que está inserto dicho verbo y conforme arrojan los antecedentes del proceso legislativo que dieron a esa redacción; por ello puede afirmarse que "afectar", en esa norma Constitucional tiene un significado amplio, que comprende todo acto jurídico, por el cual se dispone del patrimonio inmobiliario, como sería desincorporar, enajenar o gravar.

4.- Que considerando que la vivienda, es un derecho constitucional, consagrado en el artículo 4 párrafo sexto de la Constitución Política de los Estados Unidos Mexicanos, la cual reza: "*Toda familia tiene derecho a disfrutar de una vivienda digna y decorosa*", y dado que el Ayuntamiento Constitucional de Jalpa de Méndez, tiene como meta elevar el nivel de bienestar y calidad de vida de sus habitantes, disminuyendo la pobreza y eliminando la exclusión; después de realizar la inspección física del predio y analizar ampliamente la solicitud de enajenación planteada por los posesionarios, se llevó a cabo una revisión minuciosa del expediente técnico y cartográfico que sustenta la emisión de la presente resolución.

5.- Que de acuerdo a lo establecido en el artículo 7 del Bando de Policía y Gobierno del Municipio de Jalpa de Méndez, Tabasco, publicado en el Suplemento D, Edición 8270 del Periódico Oficial del Estado de Tabasco en fecha 08 de abril de 2021, el **Poblado Mecoacán** es un de los Siete Poblados que junto a otras localidades integran el Municipio de **Jalpa de Méndez**, Tabasco.

6.- Que acorde a lo señalado en el artículo 3º fracciones II y IV de la Ley de Ordenamiento Sustentable del Territorio del Estado de Tabasco, se declara de utilidad pública la regularización de la tenencia de la tierra en los centros de población; siendo competencia de los Ayuntamientos, conforme a lo señalado en el numeral 10º del ordenamiento legal antes invocado, intervenir en la regularización de la tenencia de la tierra, evaluando la factibilidad de desarrollo.

7.- Que estando el Ayuntamiento Constitucional del Municipio de **Jalpa de Méndez**, Tabasco; comprometido con la programación y ejecución de acciones de Gobierno que permitan mediante instrumentos más dinámicos, satisfacer el interés colectivo de Ordenamiento y Desarrollo Urbano de los centros de población que integran el Municipio; considera a bien acordar favorable la enajenación a título gratuito de **100** lotes en una superficie total **86,398.00 m2** (Ochenta y Seis Mil, Trescientos Noventa y Ocho punto

Metros Cuadrados), para el desarrollo del asentamiento humano "**Poblado Mecoacán**" de éste municipio y que se encuentra en posesión de cada uno de los beneficiados.

POR LO QUE, EN CUMPLIMIENTO A LO ESTABLECIDO POR LOS ARTÍCULOS 115 FRACCIÓN II, INCISO B) DE LA CONSTITUCIÓN POLÍTICA DE LOS ESTADOS UNIDOS MEXICANOS; 38 ÚLTIMO PÁRRAFO Y 233 DE LA LEY ÓRGANICA DE LOS MUNICIPIOS DEL ESTADO DE TABASCO, QUE ESTABLECEN LOS LINEAMIENTOS DE PROCEDIBILIDAD QUE TIENEN LOS AYUNTAMIENTOS EN EL ESTADO, PARA ENAJENAR, PERMUTAR O DONAR LOS BIENES INMUEBLES DE SU PROPIEDAD, SE EMITE LA SIGUIENTE:

RESOLUCIÓN

PRIMERO.- Que en cumplimiento a lo establecido en cada una de las fracciones del artículo 233 de la Ley Orgánica de los Municipios del Estado de Tabasco, se procede a desahogar la documentación concerniente a la autorización de enajenación a título gratuito correspondiente a una superficie ubicada en el municipio de **Jalpa de Méndez**, Tabasco, el cual consta de una superficie total de **86,398.00 m2 (Ochenta y Seis Mil, Trescientos Noventa y Ocho punto Metros Cuadrados)**, con el objeto de llevar a cabo acciones de regularización de la tenencia de la tierra a favor de las familias que integran el asentamiento humano "**Poblado Mecoacán**" del municipio de **Jalpa de Méndez**, Tabasco, atendiendo lo siguiente:

I.- Conforme a los artículos 115, 116, 117 y demás aplicables del Bando de Policía y Gobierno del Municipio de Jalpa de Méndez, Tabasco, considera Fondo Legal, aquella porción de suelo asignada legalmente a la Ciudad como Cabecera Municipal, a la Villa, Pueblos y Rancherías que integran el territorio municipal, y será determinado por el Congreso del Estado, conforme a las Leyes de la Materia, de acuerdo con lo dispuesto por los artículos 115 de la Constitución Política de los Estados Unidos Mexicanos; 64 y 65 de la Constitución Política del Estado Libre y Soberano de Tabasco, otorgándole tácitamente al Municipio, la acreditación de los derechos de posesión dentro del que se encuentran correlativamente los **99** predios para vivienda y **01** con destino de equipamiento urbano, en una superficie de **86,398.00 m2 (Ochenta y Seis Mil, Trescientos Noventa y Ocho punto Metros Cuadrados)**.

II.- El predio a enajenar cuenta con dictamen técnico No. 13, en el cual se determinó factible la compatibilidad de uso de suelo, como se acredita con el oficio número SOTOP/SDUOT/0138/2021 de fecha 23 de marzo de 2021, validado por el Subsecretario de Desarrollo Urbano y Ordenamiento Territorial, Arq. Rafael Martínez de Escobar Pérez, en el que su punto III.- a la letra dice "con base en lo anterior y con fundamento en el artículo 40 fracciones VI y VIII de la Ley Orgánica del Poder Ejecutivo del Estado; 40 fracciones I y II de la Ley de Bienes del Estado de Tabasco y sus Municipios; artículos 8 y

9 fracción III de la Ley de Ordenamiento Sustentable del Territorio del Estado de Tabasco y artículo 149 incisos C, 150 "C" y 151 del Reglamento de dicha Ley y de los Artículos 16 fracción I; 17 fracciones XXI y XXV del Reglamento Interior de la Secretaría de Ordenamiento Territorial y Obras Públicas (SOTOP); se determina **FACTIBLE LA COMPATIBILIDAD DE USO DE SUELO, PARA LA REGULARIZACIÓN DE 99 PREDIOS CON USO DE SUELO HABITACIONAL Y UNO DE EQUIPAMIENTO URBANO DEL SUBSISTEMA DE EDUCACIÓN, ESCUELA PRIMARIA "PROFR. LEOVIGILDO FERRER No. 1"**, ubicados dentro del Fundo Legal del Municipio de Jalpa de Méndez, Tabasco; del denominado Asentamiento Humano Poblado Mecoacán; con una superficie factible a regularizar de **86,398.00 m2 (Ochenta y Seis Mil, Trescientos Noventa y Ocho puntos Metros Cuadrados)**, conforme al Plano de Lotificación (L-I) elaborado por la CERTT en coordinación con el H. Ayuntamiento del Municipio de Jalpa de Méndez, Tabasco; en virtud de lo siguiente:

1.- Se trata de un asentamiento urbano/rural disperso de acuerdo con el plano de lotificación y a la vista de inspección realizada por personal de esta Subsecretaría y con Uso de Suelo de Pastizal Cultivado, determinado por el Programa Estatal de Desarrollo Urbano del Estado de Tabasco Vigente.

2.- Ha solventado los permisos y disposiciones legales en materia de normatividad, respecto del ordenamiento territorial, siendo congruente con el marco legal vigente en la materia, por lo que es susceptible de continuar con el proceso de su regularización al ser compatible el uso de suelo que actualmente se le están dando al predio.

3.- La regularización de la tenencia de la tierra representa un beneficio social, resultado de las políticas públicas que impulsa el Gobierno del Estado de Tabasco y se resuelve la situación jurídica de ocupación por parte de los posesionarios, al obtener un documento que le garantiza certeza jurídica.

4.- Del total de predios a regularizar 142 de ellos presentan restricción en su accesibilidad, al no contar con una sección mínima que permita la introducción de la infraestructura básica, como son el agua entubada, drenaje, electrificación y alumbrado público, y limita la obtención de otros bienes y servicios hasta el domicilio, son el gas, agua purificada, acceso vehicular de ambulancias, bomberos y policías para casos de emergencia o siniestro, al no contar con una sección de tres metros, además, se requiere demarcar el derecho de vía de carretera a un mínimo de 10 metros a partir del centro del eje de carretera o caminos vecinales.

Tres de ellos corresponden a equipamiento urbanos y uno de ellos es improcedente tener solo una sección de frente de 3.25 metros de ancho.

Mediante oficio No. SOTOP/SDUOT/429/2021 de fecha 28 de octubre de 2021, se realizó las solventaciones del D.T. No. 13, del Poblado Mecoacán, municipio de Jalpa de Méndez, Tabasco, que conforme al oficio SOTOP/SDUOT/0138/2021, entregado en la Coordinación a su cargo el día 07 de abril del año en curso, siendo correcto lo señalado en el oficio, de 99 predios factibles de regularizar y 142 predios con observaciones del solventar para su regularización, para sumar 211 predios solicitados del Asentamiento



Humano denominado Poblado Mecoacán, del municipio de Jalpa de Méndez, Tabasco, quedando solventadas las diferencias observadas en dichas tablas.

III. - El inmueble de referencia cuenta con un valor catastral de \$4,319,900.00 pesos según consta en el oficio número CCM/058/2022 de fecha 10 de agosto de 2022, autorizado por el Ing. José Iber de Dios Castellanos, Coordinador de Catastro Municipal.

IV.- El uso de Suelo será destinado para Uso Habitacional, mismo que es compatible con su entorno y el Programa Municipal de Desarrollo Urbano, como se acredita con la factibilidad de uso de suelo, con numero de oficio DOOTSM/138/2019 de fecha 23 de mayo de 2019, suscrito por el Ing. Sergio Alberto Hernández Portilla, entonces director de Obras, Ordenamiento Territorial y Servicios Municipales de Jalpa de Méndez, Tabasco.

V.- El desahogo y trámite de la presente enajenación, es producto de la petición planteada en fecha 12 de febrero de 2018, mediante escrito enviado al Coordinador General de la CERTT, por el Gestor Social; en donde solicitan la regularización señalada en el punto anterior, en virtud de que éste se encuentra en posesión de aproximadamente 36 familias, sin documentación que les acredite la legítima propiedad.

VI.- La enajenación de los lotes ubicados en el Municipio **Jalpa de Méndez**, Tabasco, descrito en la fracción I del presente punto, se realizará a título gratuito, ya que la misma será en beneficio de familias que no cuentan con los medios ni recursos para adquirir por la vía de enajenación onerosa, en la superficie en donde han fincado sus viviendas. Por lo que, atendiendo lo establecido en el artículo 233 fracción VI de la Ley Orgánica de los Municipios del Estado, el Lic. Juan Enrique Ayala Muñoz, Secretario del Ayuntamiento Constitucional de éste Municipio, hace constar que los adquirientes no son familiares por afinidad, ni consanguinidad de los integrantes de éste Ayuntamiento, mediante oficio JDM/SHA/249/2022 de fecha 22 de agosto de 2022.

VII.- Los **100** predios que conforman una superficie total constante de **86,398.00 m²** (**Ochenta y Seis Mil, Trescientos Noventa y Ocho punto Metros Cuadrados**), serán enajenados a título gratuito a efectos de llevar a cabo acciones de regularización de la tenencia de la tierra en favor de **99** ciudadanos y **01** con destino de equipamiento urbano del Poblado "**Mecoacan**", Municipio de **Jalpa de Méndez**, Tabasco; haciendo saber que todos y cada uno de los solicitantes, corresponden a personas físicas de bajos recursos económicos y cuya documentación certificada obran en los archivos de éste Ayuntamiento Constitucional; personas, destino y usos que a continuación se enlista, con la superficie, medidas y colindancias:

**RELACIÓN DE LOTES A ENAJENAR UBICADOS EN EL
POBLADO MECOACÁN, DEL MUNICIPIO DE JALPA DE MÉNDEZ,
TABASCO.**

Lote	Superficie M ²	Descripción
8	93.89	Al Noreste 6.15 Mts. Con Sebastián Ramos Castellanos, Al Sureste 15.05 Mts. Con Acceso, Al Suroeste 6.38 Mts. Con Jorán Gómez Ramos y Al Noroeste 15.06 Mts. Con Sebastián Ramos Castellanos.
10	1,759.33	Al Noreste 35.61 Mts. Con Fortunato Hernández Jiménez, Al Sureste 50.86 Mts. Con D.D.V. de Carretera a Ranchería El Jobo, Al Suroeste 33.36 Mts. Con José Alfredo López Hernández y Al Noroeste 51.22 Mts. Con José Alfredo López Hernández.
11	2,332.71	Al Noreste 170.81 Mts. Con María del Carmen Pérez López, Al Sureste 13.70 Mts. Con Cristóbal Hernández Hernández, Al Suroeste 171.32 Mts. Con Remedía Hernández Hernández y Al Noroeste 13.59 Mts. Con D.D.V. de Carretera a Ranchería El Jobo.
13	2,500.00	Al Noreste 10.44 Mts. Con D.D.V. de Carretera al Poblado Chiltepec, 19.91 Mts. Con José Rodríguez Velázquez, Al Sureste 76.99 Mts. Con Acceso, Al Suroeste 51.48 Mts. Con Alfonso Magaña y Al Noroeste 61.12 Mts. Con Mateo Magaña Peregrino, 14.64 Mts. Con José Rodríguez Velázquez.
14	272.65	Al Noreste 22.60 Mts. Con Centro Social, Al Sureste 8.04 Mts. Con Calle Sin Nombre, Al Suroeste 6.73 Mts., 17.10 Mts. Con Miguel Hernández Zapata y Al Noroeste 16.00 Mts. Con Miguel Hernández Zapata.
15	2,046.52	Al Noreste 30.55 Mts., 16.92 Mts. Con Centro Social, 17.10 Mts., 6.73 Mts. Con José de los Santos Hernández Contreras, Al Sureste 16.00 Mts. Con José de los Santos Hernández Contreras, 16.22 Mts. Con Calle Sin Nombre, Al Suroeste 60.73 Mts. Con Lorenza Hernández Zapata y Al Noroeste 45.79 Mts. Con Petrona Hernández Arias.
19	1,565.73	Al Norte 56.36 Mts. Con Acceso, Al Sur 56.92 Mts. Con Micaela Ramos Arias, Al Este 24.41 Mts. Con Micaela Ramos Arias y Al Oeste 30.98 Mts. Con Alejandra López Zapata.
22	627.32	Al Noreste 13.00 Mts. Con Acceso, 13.15 Mts., 8.00 Mts. Con Manuel Zapata García, 9.60 Mts., 13.20 Mts. Con José Reyes Zapata García, 6.22 Mts. Con Gregorio Arias Zapata, Al Sureste 25.26 Mts. Con Candelaria Zapata Arias, Al Suroeste 18.88 Mts., 4.96 Mts. Con Julia Zapata García y Al Noroeste 18.03 Mts. Con María Elena Vargas López.
26	1,205.34	Al Noreste 39.48 Mts. Con Mary Cruz Ramos Arias,






		Al Sureste 38.37 Mts. Con Gregorio Arias Zapata, Al Suroeste 12.10 Mts. Con Gregorio Arias Zapata, 8.09 Mts., 12.75 Mts. Con Landy Gómez Zapata y
		Al Noroeste 6.21 Mts., 1.60 Mts. Con Landy Gómez Zapata, 30.78 Mts. Con D.D.V. de Carretera a Ranchería La Ceiba.
27	142.58	Al Noreste 12.75 Mts., 8.09 Mts. Con Rumualda Zapata García, Al Sureste 1.60 Mts., 6.21 Mts. Con Rumualda Zapata García, Al Suroeste 19.28 Mts. Con Gregorio Arias Zapata y Al Noroeste 7.37 Mts. Con D.D.V. de Carretera a Ranchería La Ceiba.
28	287.62	Al Norte 15.00 Mts. Con Ananías Zapata Jiménez, Al Sureste 19.55 Mts. Con Abraham Hernández Hernández, Al Sur 15.00 Mts. Con Acceso y Al Noroeste 19.75 Mts. Con Acceso.
29	285.11	Al Norte 15.04 Mts. Con Ananías Zapata Jiménez, Al Sureste 19.33 Mts. Con Roberto Hernández Vargas, Al Sur 15.04 Mts. Con Acceso y Al Noroeste 19.55 Mts. Con Ignacio Hernández Hernández.
30	243.71	Al Norte 13.00 Mts. Con Ananías Zapata Jiménez, Al Sureste 19.14 Mts. Con Deyanira Hernández Hernández, Al Sur 13.00 Mts. Con Acceso y Al Noroeste 19.33 Mts. Con Abraham Hernández Hernández.
31	280.31	Al Norte 15.00 Mts. Con Ananías Zapata Jiménez, Al Sureste 19.15 Mts. Con Marín Hernández Vargas, Al Sur 15.00 Mts. Con Acceso y Al Noroeste 19.14 Mts. Con Roberto Hernández Vargas.
39	1,528.48	Al Noreste 11.24 Mts., 21.10 Mts. Con José María Zapata Hernández, 18.71 Mts. Con Asunción Zapata Hernández. Al Sureste 30.45 Mts. Con Camino Vecinal, Al Suroeste 26.17 Mts., 22.93 Mts. Con Rosario Hernández Vargas y Al Noroeste 30.55 Mts. Con D.D.V. de Carretera a Ranchería La Ceiba.
48	769.61	Al Noreste 12.66 Mts. Con Acceso, Al Sureste 53.01 Mts. Con Acceso, Al Suroeste 15.75 Mts. Con Calle Sin Nombre y Al Noroeste 56.12 Mts. Con Uristel Ramos Hernández.
49	715.88	Al Noreste 12.64 Mts. Con Acceso, Al Sureste 49.34 Mts. Con Mirian Ramos Hernández, Al Suroeste 15.82 Mts. Con Calle Sin Nombre y Al Noroeste 52.33 Mts. Con Acceso.
50	470.16	Al Noreste 2.96 Mts. Con Acceso, 11.89 Mts. Con Antenor Hernández Jiménez, Al Sureste 22.47 Mts. Con Antenor Hernández Jiménez, 24.59 Mts. Con Paster Jiménez Vargas, Al Suroeste 15.72 Mts. Con Calle Sin Nombre y Al Noroeste 49.34 Mts. Con Rosalino Ramos Hernández.
51	335.45	Al Noreste 2.69 Mts. Con Antenor Jiménez Hernández, 14.13 Mts. Con






		Carmen Hernández Vargas, Al Sureste 18.60 Mts. Con Aurora Vargas Contreras, 12.27 Mts. Con Carmen Hernández Vargas, Al Suroeste 12.41 Mts. Con Calle Sin Nombre y Al Noroeste 22.61 Mts. Con Felipe Vargas Contreras, 20.60 Mts. Con Antenor Jiménez Hernández.
54	117.71	Al Noreste 12.56 Mts. Con Calle Sin Nombre, Al Sureste 13.66 Mts. Con Manuel Zapata Vargas, Al Suroeste 15.94 Mts. Con Hilario Hernández Hernández y Al Noroeste 4.90 Mts. Con Hilario Hernández Hernández.
55	187.68	Al Noreste 10.33 Mts. Con Calle Sin Nombre, Al Sureste 19.86 Mts. Con Jorge Zapata Ovando, Al Suroeste 4.60 Mts. Con Acceso, 8.84 Mts. Con Hilario Hernández Hernández y Al Noroeste 13.66 Mts. Con Lucas Zapata García.
56	83.30	Al Noreste 3.89 Mts. Con Calle Sin Nombre, Al Sureste 19.19 Mts. Con Acceso, Al Suroeste 4.69 Mts. Con Acceso y Al Noroeste 19.86 Mts. Con Manuel Zapata Vargas.
57	309.05	Al Noreste 34.18 Mts. Con Efraín Zapata García, Al Sureste 7.00 Mts. Con Aracely Zapata de la Cruz, Al Suroeste 33.42 Mts. Con María Ovando Magaña y Al Noroeste 11.35 Mts. Con Acceso.
58	823.44	Al Noreste 33.42 Mts. Con Romana Zapata García, Al Sureste 5.07 Mts., 2.93 Mts., 4.35 Mts. Con Aracely Zapata de la Cruz, 17.59 Mts. Con Héctor Zapata Hernández, Al Suroeste 26.97 Mts. Con Pedro Zapata Ovando y Al Noroeste 24.51 Mts. Con Acceso.
59	905.70	Al Noreste 3.00 Mts. Con Acceso, 26.97 Mts. Con María Ovando Magaña, Al Sureste 35.30 Mts. Con Héctor Zapata Hernández, Al Suroeste 14.00 Mts., 18.53 Mts. Con Gelacio Hernández Hernández y Al Noroeste 27.85 Mts. Con Hilario Hernández Hernández.
60	535.70	Al Noreste 4.49 Mts. Con María Asunción Hernández Vargas, 10.20 Mts. Con Belizario Pérez Vargas, 5.82 Mts. Con Juan Benito Hernández Vargas, Al Sureste 3.92 Mts. Con Acceso, 21.59 Mts. Con Héctor Zapata Hernández, Al Suroeste 22.49 Mts. Con Héctor Zapata Hernández y Al Noroeste 4.35 Mts., 2.93 Mts., 5.07 Mts. Con María Ovando Magaña, 7.00 Mts. Con Romana Zapata García, 7.00 Mts. Con Efraín Zapata García.
61	2,303.00	Al Noreste 22.49 Mts. Con Aracely Zapata de la Cruz, 18.78 Mts. Con Acceso, Al Sureste 9.20 Mts. Con Templo Jesús Fuente de Vida, 27.57 Mts. Con Sebastián Hernández Hernández, 20.60 Mts., 8.22 Mts. Con José de la Luz Zapata Hernández, 24.00 Mts. Con María Zapata Hernández, Al Suroeste 10.90 Mts. Con José de la Luz Zapata Hernández y Al Noroeste 28.14 Mts. Con Gelacio Hernández Hernández, 35.30 Mts. Con Pedro Zapata Ovando, 17.59 Mts. Con María Ovando Magaña, 21.59 Mts. Con Aracely Zapata de la Cruz.






62	114.36	Al Noreste 6.40 Mts. Con D.D.V. de Carretera al Poblado Soyataco, Al Sureste 15.48 Mts. Con Acceso, Al Suroeste 8.00 Mts. Con Acceso y Al Noroeste 16.39 Mts. Con Erasmo Hernández Vargas.
66	2,139.96	Al Noreste 10.90 Mts. Con Héctor Zapata Hernández, 9.14 Mts. Con Sebastián Hernández Hernández, 37.20 Mts. Con José de los Santos Hernández Zapata, 11.97 Mts. Con Acceso, Al Sureste 24.00 Mts., 2.78 Mts. Con María Zapata Hernández, Al Suroeste 14.74 Mts. Con María Zapata Hernández y Al Noroeste 3.38 Mts. Con José de los Santos Hernández Zapata, 16.81 Mts., 11.29 Mts., 33.90 Mts. Con María Zapata Hernández, 8.22 Mts., 20.60 Mts. Con Héctor Zapata Hernández.
67	485.28	Al Norte 25.80 Mts. Con María Zapata Hernández, Al Este 17.88 Mts. Con Acceso, Al Sureste 1.15 Mts., 3.45 Mts. Con Acceso, Al Sur 22.00 Mts. Con Acceso y Al Oeste 17.51 Mts. Con María Zapata Hernández.
69	861.79	Al Noreste 17.80 Mts. Con Susana Hernández de la Cruz, 21.28 Mts. Con Rosa Mireya Jiménez Santos, Al Sureste 7.04 Mts. Con Aurelio Hernández, Al Suroeste 18.72 Mts. Con Isidro Zapata Hernández y Al Noroeste 42.01 Mts., 19.74 Mts. Con Acceso.
76	759.42	Al Noreste 10.96 Mts. Con Calle Sin Nombre, Al Sureste 72.41 Mts. Con Rutilo Zapata Vargas y Al Noroeste 11.06 Mts., 68.96 Mts. Con Daniel Hernández Hernández.
77	2,260.92	Al Noreste 27.39 Mts. Con Calle Sin Nombre, Al Sureste 89.35 Mts. Con Rosalino Hernández Hernández y Al Noroeste 7.48 Mts., 11.84 Mts., 11.87 Mts. Con Daniel Hernández Hernández, 72.41 Mts. Con Ana Silvia Santiago Egremy .
78	1,916.24	Al Noreste 20.00 Mts. Con Calle Sin Nombre, Al Sureste 34.79 Mts., 60.38 Mts. Con Agustín Zapata Vargas, Al Suroeste 21.79 Mts. Con Daniel Hernández Hernández y Al Noroeste 89.35 Mts. Con Rutilo Zapata Vargas.
79	748.69	Al Norte 23.51 Mts. Con Julián Zapata Hernández, Al Sureste 31.84 Mts. Con Martín Zapata de la Cruz, Al Suroeste 24.50 Mts. Con Acceso y Al Noroeste 30.85 Mts. Con Acceso.
80	339.97	Al Norte 10.30 Mts. Con Julián Zapata Hernández, Al Sureste 32.39 Mts. Con Natividad Zapata de la Cruz, Al Suroeste 10.95 Mts. Con Acceso y Al Noroeste 31.84 Mts. Con José Cruz Zapata de la Cruz.
81	837.26	Al Norte 23.58 Mts. Con Julián Zapata Hernández, Al Este 9.96 Mts., 24.09 Mts. Con Miguel Zapata Hernández, Al Suroeste 26.92 Mts. Con Acceso y Al Noroeste 32.39 Mts. Con Martín Zapata de la Cruz.

Handwritten signatures and initials on the right side of the page, including a large signature at the top, a smaller one below it, and several initials further down.

82	499.03	Al Noreste 28.98 Mts. Con Natividad Pérez García, Al Sureste 21.96 Mts. Con Propiedad Privada, Al Suroeste 13.09 Mts. Con José Ruiz Jiménez, 18.42 Mts. Con Sebastiana Pérez García y Al Noroeste 8.93 Mts. Con Sebastiana Pérez García, 12.30 Mts. Con Acceso.
83	1,302.07	Al Noreste 80.00 Mts. Con Guadalupe Pérez Hernández, 20.50 Mts. Con Calle Sin Nombre y Al Suroeste 82.51 Mts. Con Pedro Pérez Hernández, 19.47 Mts. Con Domingo Segovia.
85	1,542.89	Al Noreste 15.44 Mts. Con Calle Sin Nombre, Al Sureste 44.19 Mts. Con Isidro Hernández López, 14.36 Mts. Con Santiago Zapata García, Al Suroeste 37.11 Mts. Con Rumualda de la Cruz Hernández y Al Noroeste 70.00 Mts. Con María García Ramos.
86	688.50	Al Noreste 16.01 Mts. Con Calle Sin Nombre, Al Sureste 41.38 Mts. Con Abraham Zapata de la Cruz, Al Suroeste 16.33 Mts. Con Santiago Zapata García y Al Noroeste 44.19 Mts. Con Rodolfo Pérez Hernández.
87	689.87	Al Noreste 17.04 Mts. Con Calle Sin Nombre, Al Sureste 39.90 Mts. Con Santiago Zapata García, Al Suroeste 16.95 Mts. Con Santiago Zapata García y Al Noroeste 41.38 Mts. Con Isidro Hernández López.
88	2,206.52	Al Noreste 91.71 Mts. Con Santiago Pérez Hernández, Al Sureste 2.36 Mts., 27.63 Mts. Con Acceso, Al Suroeste 90.34 Mts. Con Mónica María Hernández Hernández y Al Noroeste 19.05 Mts. Con Manuel Hernández Rodríguez.
94	123.82	Al Noreste 8.80 Mts. Con Antonio Hernández García, Al Sureste 14.63 Mts. Con Acceso, Al Suroeste 8.62 Mts. Con Calle Sin Nombre y Al Noroeste 13.89 Mts. Con Martín Pérez Esteban.
95	158.81	Al Noreste 10.45 Mts. Con María de los Remedios Pérez Esteban, Al Sureste 1.55 Mts. Con Antonio Hernández García, 13.89 Mts. Con Margarita Pérez Hernández, Al Suroeste 10.23 Mts. Con Calle Sin Nombre y Al Noroeste 15.60 Mts. Con Antonio Frías Hernández.
104	608.22	Al Noreste 22.95 Mts. Con Roberto Hernández Hernández, Al Sureste 24.60 Mts. Con Roberto Hernández Hernández Al Suroeste 23.43 Mts. Con D.D.V. de Carretera a Ranchería La Trinidad y Al Noroeste 19.90 Mts. Con Domingo Segovia Hernández, 2.31 Mts., 5.62 Mts. Con Norma Alicia Vargas Hernández.
105	945.42	Al Noreste 8.00 Mts. Con Matea Zapata de la Cruz, 7.05 Mts. Con Marisela Zapata de la Cruz, 13.88 Mts. Con D.D.V. de Carretera a Ranchería La Trinidad, Al Sureste 24.24 Mts. Con Acceso, 15.44 Mts. Con Natividad Pérez Gómez, 28.46 Mts. Con Santiago Ramos López y Al Noroeste 8.13 Mts. Con Santiago Ramos López, 6.46 Mts. Con Pedro López López, 7.58 Mts. Con Dolores Rodríguez Ocaña, 2.60 Mts. Con Pedro

		López López, 3.50 Mts. Con Adrian Hernández García, 20.31 Mts. Con Marisela Zapata de la Cruz.
107	669.13	Al Noreste 14.88 Mts. Con D.D.V. de Carretera a Ranchería La Trinidad, Al Sureste 45.65 Mts. Con María Lourdes García López, Al Suroeste 14.18 Mts. Con Leticia García López y Al Noroeste 46.53 Mts. Con D.D.V. de Carretera a Ranchería La Trinidad.
108	899.93	Al Noreste 19.98 Mts. Con D.D.V. de Carretera a Ranchería La Trinidad, Al Sureste 44.32 Mts. Con Acceso, Al Suroeste 20.06 Mts. Con Leticia García López y Al Noroeste 45.65 Mts. Con Sebastián García López.
109	1,712.68	Al Noreste 10.33 Mts. Con D.D.V. de Carretera a Ranchería La Trinidad, 23.11 Mts. Con Inoel Zapata García, Al Sureste 44.75 Mts. Con Leticia García López, Al Suroeste 41.39 Mts. Con Candelaria García López y Al Noroeste 43.88 Mts. Con Acceso, 5.88 Mts. Con D.D.V. de Carretera a Ranchería La Trinidad.
110	740.53	Al Noreste 14.18 Mts. Con Sebastián García López, 20.06 Mts. Con María Lourdes García López, Al Sureste 21.87 Mts. Con Candelaria García López, Al Suroeste 9.15 Mts. Con José del Carmen Ramos Castellanos, 24.00 Mts. Con Candelario Santos Zapata y Al Noroeste 22.01 Mts. Con D.D.V. de Carretera a Ranchería La Trinidad.
115	702.42	Al Noreste 3.00 Mts. Con Acceso, 17.20 Mts. Con Juan Pérez Gómez, Al Sureste 1.80 Mts. Con Juan Pérez Gómez, 31.90 Mts. Con Luis Pérez Gómez, Al Suroeste 4.00 Mts. Con Santo Pérez Gómez, 15.88 Mts., 5.76 Mts. Con Miriam Ramos Hernández y Al Noroeste 14.30 Mts. Con Santiago Ramos López, 15.44 Mts. Con Manuel de la Cruz García.
124	415.14	Al Noreste 9.80 Mts. Con Santo Pérez Gómez, Al Sureste 33.98 Mts. Con Carmen Hernández, Al Suroeste 14.11 Mts. Con D.D.V. de Carretera al Poblado Soyataco y Al Noroeste 37.49 Mts. Con Sebastiana Ramos Hernández.
128	608.60	Al Noreste 6.92 Mts., 22.87 Mts. Con Acceso, Al Sureste 24.29 Mts. Con Uristel Ramos Hernández, Al Suroeste 24.78 Mts. Con Narcisa Hernández Pérez y Al Noroeste 2.17 Mts. Con Narcisa Hernández Pérez, 15.62 Mts. Con Calendario Hernández Hernández.
129	643.16	Al Noreste 25.03 Mts. Con Martin Hernández, Al Sureste 18.80 Mts. Con María Reyes Hernández Hernández, 8.47 Mts. Con Lázaro Hernández Jiménez, Al Suroeste 24.99 Mts. Con Acceso y Al Noroeste 24.62 Mts. Con Antonia Zapata Hernández.
130	599.13	Al Noreste 24.13 Mts. Con Acceso, Al Sureste 25.36 Mts. Con Lázaro Hernández Jiménez, Al Suroeste 24.20 Mts. Con Narcisa Hernández Pérez y

Handwritten signatures and initials are present on the right side of the page, including a large signature at the top, a smaller signature below it, and several initials or marks further down.

		Al Noroeste 24.29 Mts. Con Manuela Jiménez Almeida.
131	1,184.17	Al Noreste 31.92 Mts. Con María Reyes Hernández Hernández, Al Sureste 39.57 Mts. Con Gelacio Hernández Hernández, Al Suroeste 30.37 Mts. Con Narcisa Hernández Pérez, Al Noroeste 25.36 Mts. Con Uristel Ramos Hernández, 2.93 Mts. Con Acceso, 8.47 Mts. Con Yolanda Hernández Hernández.
140	2,019.33	Al Noreste 45.57 Mts. Con Aurelio Pérez, 23.31 Mts. Con Santiago Pérez Hernández, Al Sureste 38.05 Mts. Con Santiago Pérez Hernández, Al Suroeste 65.34 Mts. Con Domingo Hernández Pérez y Al Noroeste 22.66 Mts. Con D.D.V. de Carretera a Ranchería El Jobo.
141	1,776.63	Al Noreste 65.34 Mts. Con María Pérez Hernández, Al Sureste 21.44 Mts. Con Santiago Pérez Hernández, Al Suroeste 60.99 Mts. Con Acceso y Al Noroeste 35.35 Mts. Con D.D.V. de Carretera a Ranchería El Jobo.
142	891.94	Al Noreste 53.74 Mts. Con Acceso, Al Sureste 16.95 Mts. Con Rafael Gómez López, Al Suroeste 20.02 Mts. Con Jorge Luis Hernández Pérez, 32.74 Mts. Con Templo Monte Sinaí y Al Noroeste 1.00 Mts. Con Templo Monte Sinaí, 16.53 Mts. Con D.D.V. de Carretera a Ranchería El Jobo.
143	851.54	Al Noreste 10.26 Mts. Con Acceso, 35.06 Mts. Con Santiago Pérez Hernández, Al Sureste 17.79 Mts. Con Jesús Pérez Hernández, Al Suroeste 33.03 Mts. Con Jesús Pérez Hernández, 14.99 Mts. Con Jorge Luis Hernández Pérez y Al Noroeste 16.95 Mts. Con Mateo Pérez Hernández, 3.00 Mts. Con Acceso.
144	296.55	Al Noreste 32.74 Mts. Con Mateo Pérez Hernández, Al Sureste 1.00 Mts. Con Mateo Pérez Hernández, 8.00 Mts. Con Jorge Luis Hernández Pérez, Al Suroeste 33.20 Mts. Con María Luisa López Cupil y Al Noroeste 9.00 Mts. Con D.D.V. de Carretera a Ranchería El Jobo.
150	365.42	Al Noreste 25.36 Mts. Con Mateo Rodríguez López, Al Sureste 15.20 Mts. Con Agustín Jiménez López, Al Suroeste 23.35 Mts. Con Agustín Jiménez López y Al Noroeste 15.00 Mts. Con D.D.V. de Carretera a Ranchería El Jobo.
151	2,328.45	Al Noreste 170.31 Mts. Con Luciano Rodríguez López, Al Sureste 13.72 Mts. Con Cristóbal Hernández Hernández, Al Suroeste 170.81 Mts. Con Francisco Antonio Pérez Hernández y Al Noroeste 13.59 Mts. Con D.D.V. de Carretera a Ranchería El Jobo.
152	482.46	Al Norte 37.84 Mts. Con Santo Ramón, Al Sureste 29.70 Mts. Con María del Carmen Jáuregui Hernández y Al Suroeste 34.08 Mts. Con D.D.V. de Carretera al Poblado Chiltepec.
153	337.98	Al Noreste 14.15 Mts. Con Santo Ramón,






		Al Sureste 39.58 Mts. Con Martha Hernández López, Al Suroeste 8.08 Mts. Con D.D.V. de Carretera al Poblado Chiltepec y Al Noroeste 29.70 Mts. Con José Manuel Jáuregui Hernández.
154	65.42	Al Noreste 7.00 Mts. Con Martha Hernández López, Al Sureste 10.36 Mts. Con José Hernández Peregrino, Al Suroeste 7.20 Mts. Con D.D.V. de Carretera al Poblado Chiltepec y Al Noroeste 8.42 Mts. Con Martha Hernández López.
155	181.78	Al Noreste 10.00 Mts. Con Acceso, Al Sureste 18.03 Mts. Con Carmen Zapata Arias, Al Suroeste 10.00 Mts. Con Julia Zapata García y Al Noroeste 10.00 Mts. Con Carlos Alberto Vargas López, 8.48 Mts. Con Luciano Vargas Jiménez.
156	105.20	Al Norte 8.00 Mts. Con Acceso, Al Noreste 13.15 Mts. Con José Reyes Zapata García y Al Suroeste 8.00 Mts. 13.15 Mts. Con Carmen Zapata Arias.
157	293.97	Al Norte 13.50 Mts. Con Acceso, Al Noreste 22.75 Mts. Con Gregorio Arias Zapata y Al Suroeste 13.20 Mts., 9.60 Mts. Con Carmen Zapata Arias, 13.15 Mts. Con Manuel Zapata García.
158	170.55	Al Norte 10.52 Mts., 6.68 Mts. Con Luciano Vargas Jiménez, Al Sur 1.00 Mts. Con Julia Zapata García, 14.77 Mts. Con Pedro Ramírez Zapata, Al Sureste 10.00 Mts. Con María Elena Vargas López y Al Suroeste 10.41 Mts. Con D.D.V. de Carretera a Ranchería La Ceiba.
160	53.32	Al Noreste 8.73 Mts. Con Julia Zapata García, Al Sureste 6.40 Mts. Con Acceso, Al Suroeste 7.91 Mts. Con D.D.V. de Carretera a Ranchería La Ceiba y Al Noroeste 6.46 Mts. Con Acceso.
162	1,015.60	Al Noreste 60.73 Mts. Con Miguel Hernández Zapata, Al Sureste 13.20 Mts. Con Calle Sin Nombre, Al Suroeste 58.54 Mts. Con Petrona Hernández Arias y Al Noroeste 21.00 Mts. Con Petrona Hernández Arias.
163	75.59	Al Noreste 9.84 Mts., 2.94 Mts. Con Santana Hernández Hernández, Al Sureste 0.98 Mts., 3.95 Mts. Con Santana Hernández Hernández, 0.99 Mts. Con Francisco Hernández Hernández, Al Suroeste 12.84 Mts. Con Francisco Hernández Hernández y Al Noroeste 6.30 Mts. Con Calle Sin Nombre.
166	147.23	Al Noreste 12.92 Mts., 7.95 Mts. Con José Manuel Hernández Hernández, 4.48 Mts. Con Ana María Hernández Vargas, Al Sureste 0.79 Mts. Con José Manuel Hernández Hernández, Al Suroeste 14.87 Mts., 3.23 Mts., 10.06 Mts. Con Luis Alberto Hernández Vargas y Al Noroeste 4.95 Mts. Con José Manuel Hernández Hernández, 8.12 Mts. Con Calle Sin Nombre.
167	238.99	Al Noreste 2.08 Mts. Con Acceso, 16.77 Mts. Con Román Vargas Contreras, 9.80 Mts. Con María Reyes Vargas Lázaro, 6.00 Mts. Con María Asunción

		Hernández Vargas, Al Sureste 7.00 Mts. Con Aracely Zapata de la Cruz, Al Suroeste 34.18 Mts. Con Romana Zapata García y Al Noroeste 7.00 Mts. Con Acceso.
169	146.74	Al Noreste 7.42 Mts. Con D.D.V. de Carretera a Ranchería La Trinidad, Al Sureste 20.31 Mts. Con Manuel de la Cruz García, Al Suroeste 7.05 Mts. Con Manuel de la Cruz García, Al Noroeste 9.25 Mts. Con Matea Zapata de la Cruz, 9.18 Mts. Con Leticia Zapata de la Cruz, 1.83 Mts. Con Antonia de la Cruz García.
175	1,069.27	Al Noreste 3.50 Mts. Con Acceso, 41.39 Mts. Con Rafael García Jiménez, Al Sureste 22.00 Mts. Con Leticia García López, 2.08 Mts. Con Acceso, Al Suroeste 48.31 Mts. Con José del Carmen Ramos Castellanos y Al Noroeste 21.87 Mts. Con Leticia García López.
178	192.10	Al Noreste 11.02 Mts. D.D.V. de Carretera al Poblado Soyataco, Al Sureste 11.91 Mts. Con José María Hernández García, 8.81 Mts. Con Antonio Hernández García, Al Suroeste 10.45 Mts. Con Martín Pérez Esteban y Al Noroeste 16.11 Mts. Con Antonio Frías Hernández.
179	113.15	Al Noreste 10.93 Mts. Con José María Hernández García Al Sureste 9.09 Mts. Con Antonia Pérez Hernández, Al Suroeste 1.00 Mts., 2.23 Mts. Con Acceso, 8.80 Mts. Con Margarita Pérez Hernández y Al Noroeste 1.55 Mts. Con Martín Pérez Esteban, 8.81 Mts. Con María de los Remedios Pérez Esteban.
180	141.88	Al Noreste 10.85 Mts. Con D.D.V. de Carretera al Poblado Soyataco, Al Sureste 14.69 Mts. Con Antonia Pérez Hernández, Al Suroeste 10.93 Mts. Con Antonio Hernández García y Al Noroeste 11.91 Mts. Con María de los Remedios Pérez Esteban.
181	90.54	Al Noreste 11.66 Mts. Con Carolina Ocaña Contreras, Al Sureste 10.61 Mts. Con Jesús Manuel Ocaña Castellano, Al Suroeste 12.82 Mts. Con Acceso y Al Noroeste 4.69 Mts. Con Hipólito Hernández Frías.
182	188.71	Al Noreste 12.10 Mts. Con Carolina Ocaña Contreras, Al Sureste 19.05 Mts. Con Bartolo Zapata Pérez, Al Suroeste 11.70 Mts. Con Beatriz Adriana Ocaña Castellanos y Al Noroeste 3.00 Mts. Con Acceso, 10.61 Mts. Con Eduardo Ocaña Contreras.
183	271.80	Al Noreste 7.70 Mts. Con Acceso, 11.70 Mts. Con Jesús Manuel Ocaña Castellano, Al Sureste 14.33 Mts. Con Bartolo Zapata Pérez, Al Suroeste 16.40 Mts. Con Mario Ocaña Castellanos, 4.57 Mts. Con Acceso y Al Noroeste 6.08 Mts., 10.00 Mts. Con Acceso.
184	232.00	Al Noreste 16.40 Mts. Con Beatriz Adriana Ocaña Castellano, Al Sureste 13.50 Mts. Con Bartolo Zapata Pérez, Al Suroeste 18.27 Mts. Con Calle Sin Nombre y Al Noroeste 13.50 Mts. Con Acceso.

191	651.76	Al Noreste 22.80 Mts. Con María del Carmen Ocaña Contreras, Al Sureste 15.72 Mts. Con Candelaria Hernández Hernández, 9.46 Mts. Con Deivi López Rodríguez, 11.68 Mts., 10.29 Mts. Con D.D.V. de Carretera a Ra. Ensenada, Al Suroeste 6.05Mts. Con Acceso y Al Noroeste 34.00 Mts. Con Hipólito Hemández Arias.
192	256.28	Al Noreste 27.88 Mts. Con Acceso, Al Sureste 8.86 Mts. Con Propiedad Privada, Al Suroeste 28.98 Mts. Con José del Carmen Pérez Hernández y Al Noroeste 9.20 Mts. Con Acceso.
193	181.62	Al Noreste 18.42 Mts. Con José del Carmen Pérez Hernández, Al Sureste 8.93 Mts. Con José del Carmen Pérez Hernández, Al Suroeste 21.02 Mts. Con José Ruiz Jiménez y Al Noroeste 9.70 Mts. Con Acceso.
194	2,206.52	Al Noreste 90.34 Mts. Con Lázaro Hernández Gómez, Al Sureste 25.86 Mts. Con Acceso, Al Suroeste 89.16 Mts. Con Bellaluz Hernández Hernández y Al Noroeste 23.89 Mts. Con Manuel Hemández Rodríguez.
195	2,206.52	Al Noreste 89.16 Mts. Con Mónica María Hemández Hernández, Al Sureste 26.29 Mts. Con Acceso, Al Suroeste 88.01 Mts. Con María Asunción Hemández Hernández y Al Noroeste 24.32 Mts. Con Manuel Hemández Rodríguez.
196	2,206.52	Al Noreste 88.01 Mts. Con Bellaluz Hernández Hernández, Al Sureste 27.85 Mts. Con Acceso, Al Suroeste 87.38 Mts. Con Acceso y Al Noroeste 23.65 Mts. Con Manuel Hemández Rodríguez.
199	612.08	Al Norte 16.50 Mts. Con Jesús Miguel Hernández Jiménez, Al Sur 15.00 Mts. Con Acceso, Al Este 40.00 Mts. Con Marín Cruz Zapata Jiménez y Al Oeste 39.81 Mts. Con César Hemández García.
200	596.77	Al Norte 15.90 Mts. Con Jesús Miguel Hernández Jiménez, Al Sur 14.60 Mts. Con Acceso, Al Este 39.81 Mts. Con Luz del Alba Hernández Jiménez y Al Oeste 40.00 Mts. Con Lourdes Hernández Hernández.
201	1,926.79	Al Noreste 56.44 Mts. Con Manuel Segovia Cobos, Al Sureste 31.40 Mts. Con Manuel Segovia Cobos, Al Sur 4.13 Mts. Con Acceso, Al Suroeste 49.40 Mts. Con Francisco Antonio Hernández Segovia y Al Noroeste 41.38 Mts. Con Manuel Segovia Cobos.
202	1,041.26	Al Noreste 49.40 Mts. Con María Luisa de la Cruz Hernández, Al Sureste 21.36 Mts. Con Acceso, Al Suroeste 51.58 Mts. Con María Hernández Méndez y Al Noroeste 21.80 Mts. Con Manuel Segovia Cobos.
203	2,057.45	Al Noreste 51.58 Mts. Con Francisco Antonio Hernández Segovia, Al Sureste 35.24 Mts. Con Acceso,






		Al Suroeste 51.23 Mts. Con Raúl Hernández de la Cruz y Al Noroeste 46.00 Mts. Con Manuel Segovia Cobos.
204	821.00	Al Noreste 51.23 Mts. Con María Hernández Méndez, Al Sureste 11.41 Mts. Con Acceso, Al Sur 52.27 Mts. Con Alberto Jiménez Hernández y Al Noroeste 20.50 Mts. Con Manuel Segovia Cobos.
207	2,500.00	Al Noreste 30.72 Mts. Con Calle Sin Nombre, Al Sureste 13.51 Mts. Con José Reyes Pérez Hernández, 26.94 Mts. Con Ángela López Ramírez, 32.22 Mts. Con Daniel de los Santos Hernández Hernández, Al Suroeste 37.61 Mts. Con Martin Hernández Hernández y Al Noroeste 64.01 Mts. Con María Jesús Jiménez Ramos.
208	1,973.56	Al Noreste 12.53 Mts., 5.87 Mts. Con Calle Sin Nombre, 17.99 Mts. Con Sebastián Hernández Zapata, Al Sureste 22.53 Mts. Con Sebastián Hernández Zapata, 64.01 Mts. Con José Jiménez Hernández, 10.24 Mts. Con Martin Hernández Hernández, Al Suroeste 23.79 Mts., 15.06 Mts. Con Martin Hernández Hernández y Al Noroeste 58.31 Mts. Con Miguel Jiménez Pérez, 22.84 Mts. Con Sebastián Hernández Zapata.

Así mismo, la presente resolución de enajenación ampara la regularización de 01 área de Equipamiento, cuyo uso, destino, descripción de superficie, orientación, medidas y colindancias se refieren a continuación:

GOBIERNO DEL ESTADO DE TABASCO EN BENEFICIO DE LA SECRETARÍA DE EDUCACIÓN (ESCUELA PRIMARIA "PROFR. LEOVIGILDO FERRER No. 1")	205	2,883.82	Al Noreste 38.86 Mts. Con Manuel Hernández Pérez,
			Al Sureste 31.61 Mts., 40.45 Mts. Con Julián Hernández Pérez,
			Al Suroeste 46.29 Mts. Con Calle Sin Nombre y
			Al Noroeste 61.37 Mts. Con Casa Patronal.

VIII.- Los lotes a enajenar, los cuales se ubican en el "Poblado Mecoacán" del Municipio de Jalpa de Méndez, Tabasco, consta de una superficie total de 86,398.00 m² (Ochenta y Seis Mil, Trescientos Noventa y Ocho punto Metros Cuadrados), superficie que al ser enajenada a título gratuito mediante la presente resolución, será titulada en forma directa a las personas enlistadas en el censo de poseedores validado por el Secretario del Ayuntamiento Lic. Juan Enrique Ayala Muñoz, conforme a la superficie, medidas y colindancias, plasmadas para cada lote y concordancia con los planos individuales, debidamente validados mediante oficio 0111/DOT/2022, de fecha 17 de agosto de 2022

por el Ing. Carlos Mario Juárez Hernández, Director de Obras, Ordenamiento Territorial y Servicios Municipales de Jalpa de Méndez.

IX.- Los lotes a enajenar no se encuentran destinados para el servicio público municipal, como se acredita con el oficio número DOTVU/110/2022 de fecha 19 de agosto de 2022, expedido por el Ing. Carlos Mario Juárez Hernández, director de Obras, Ordenamiento Territorial y Servicios Municipales de Jalpa de Méndez, Tabasco.

X.- Se exhibe oficio UMPC/38/2019 constancia de no riesgo, de fecha 25 de junio de 2019, expedida por el Ing. José del Carmen Rodríguez Sastré, entonces Coordinador de Protección Civil, en donde informa que el "Poblado Mecoacán", no se encuentra en zona de riesgos de acuerdo a la verificación realizada por esa coordinación.

XI.- El referido inmueble, no contiene vestigios arqueológicos, históricos o artísticos, como se acredita con el oficio 401.F.3S17.2-2018/CITAB/706 de fecha 30 de julio del 2018, expedido por el Mtro. Juan Antonio Ferrer Aguilar, entonces director del Centro INAH Tabasco.

XI.- Con el propósito de acreditar fehacientemente que los inmuebles sujetos a la presente enajenación no afectan los derechos de propiedad de terceras personas; se exhibe volante 103316 de fecha 31 de enero de 2018, expedido por la Lic. Dora María Benítez Antonio, Registrador Público del Instituto Registral del Estado de Tabasco con sede en el municipio de Jalpa de Méndez, Tabasco, en el cual señala que las personas que solicitan la regularización dichos lotes no cuentan con antecedentes registrales.

SEGUNDO.- Que una vez analizado el expediente con la documentación antes descrita, desahogada e integrada en el expediente técnico-jurídico soporte, se da vista a los presentes para emitir la resolución correspondiente, respecto a la autorización de enajenación a título gratuito del inmueble, propiedad de éste Ayuntamiento Constitucional de Jalpa de Méndez, Tabasco, descrito en las fracciones I y VIII del punto que antecede, en virtud que éste Honorable Cabildo es competente para resolver por esta vía, el asunto antes planteado.

TERCERO.- Sometido que fue a consideración de los integrantes del Honorable Cabildo, se autoriza la enajenación a título gratuito de los predios ubicados en el municipio de Jalpa de Méndez, Tabasco, constante de una superficie total de **86,398.00 m2 (Ochenta y Seis Mil, Trescientos Noventa y Ocho punto Metros Cuadrados)**, a favor de los **99** legítimos poseedores, relacionados en el punto I, fracción VII, de la presente resolución; quienes forman parte del asentamiento humano "Poblado Mecoacán"; así como **01** área utilizada como equipamiento urbano, atendiendo individualmente las medidas y colindancias señaladas para cada lote.

CUARTO. - En relación a los lotes que se asignan identificados en el punto PRIMERO, fracción VII del presente documento, cuyos poseedores fallezcan antes de la expedición del título de propiedad y los que acrediten interés jurídico, tramiten el juicio civil


correspondiente para la adjudicación del bien, el título de propiedad se elaborara a quien resulte ser el legítimo heredero, conforme la sentencia que emita el Juez.

QUINTO.- Atendiendo lo establecido en el Convenio de Coordinación y Colaboración suscrito en materia de regularización de la tenencia de la tierra, entre la Secretaría de Ordenamiento Territorial y Obras Públicas del Gobierno del Estado de Tabasco y el Ayuntamiento Constitucional de Jalpa de Méndez, Tabasco; se autoriza a la Coordinación Estatal para la Regularización de la Tenencia de la Tierra (CERTT) para que en término de los lineamientos señalados en el referido convenio, realice los trámites para expedición, inscripción y registro de los respectivos títulos de propiedad individual, ante las Dependencias Estatales y Municipales correspondientes, mismos que deberán ser suscritos por los CC. Presidenta Municipal y Síndico de Hacienda del Ayuntamiento Constitucional de Jalpa de Méndez, Tabasco.

SEXTO. - La presente resolución fue aprobada por mayoría de votos, en **Sesión Ordinaria de Cabildo Número Treinta y Cinco (035)** celebrada con fecha **Veintiuno (21) de Septiembre de Dos Mil Veintidós (2022)**, por lo que, en cumplimiento en lo establecido por el Artículo 233 último párrafo de la Ley Orgánica de los Municipios del Estado de Tabasco, se ordena su publicación en el Periódico Oficial del Gobierno del Estado de Tabasco, para que surta sus efectos legales correspondientes.

SÉPTIMO.- Publicada la presente resolución, la Dirección de Asuntos Jurídicos de éste Ayuntamiento, deberá enviar ejemplares en original de la misma a la Dirección de Obras, Asentamientos y Servicios Municipales y Subdirección de Catastro Municipal de Jalpa de Méndez, así como a la Secretaría de Ordenamiento Territorial y Obras Públicas (SOTOP), la Coordinación Estatal para la Regularización de la Tenencia de la Tierra y en el Registro Público de la Propiedad y del Comercio con Jurisdicción en el municipio de Jalpa de Méndez, Tabasco; las entidades públicas indicadas al recibir su respectivo ejemplar, actuaran conforme lo señalan los ordenamientos legales que resulten aplicables.

RESOLUCIÓN APROBADA Y EXPEDIDA EN LA SALA DE CABILDO MUNICIPAL DEL AYUNTAMIENTO CONSTITUCIONAL DEL MUNICIPIO DE JALPA DE MÉNDEZ, TABASCO, A LOS VEINTIÚN (21) DÍAS DEL MES DE SEPTIEMBRE DEL AÑO DOS MIL VEINTIDÓS (2022), POR LOS REGIDORES QUE INTEGRAN EL AYUNTAMIENTO QUIENES FIRMAN AL CALCE Y AL MARGEN DE LA PRESENTE, POR Y ANTES EL SECRETARIO DEL AYUNTAMIENTO QUIEN CERTIFICA Y DA FE. -----


C. NURIS LÓPEZ SÁNCHEZ
PRESIDENTA MUNICIPAL
Y PRIMERA REGIDORA.


C. MANUEL PÉREZ RICÁRDEZ
 SÍNDICO DE HACIENDA Y SEGUNDO
 REGIDOR.


C. ANAHÍ OLÁN MARTÍNEZ
 TERCERA REGIDORA.


**C. PATRICIA NAYELI DE LA CRUZ
 LÓPEZ**
 CUARTA REGIDORA.


**C. JUANA MARÍA GARCÍA
 HERNÁNDEZ**
 QUINTA REGIDORA.

EN CUMPLIMIENTO A LO DISPUESTO EN LOS ARTÍCULOS 65, FRACCIÓN I, DE LA CONSTITUCIÓN POLÍTICA DEL ESTADO LIBRE Y SOBERANO DE TABASCO, 47 Y 65, FRACCIÓN II DE LA LEY ORGÁNICA DE LOS MUNICIPIOS DEL ESTADO DE TABASCO, PROMULGO LA PRESENTE RESOLUCIÓN PARA SU DEBIDA PUBLICACIÓN Y OBSERVANCIA, EN LA CIUDAD DE JALPA DE MÉNDEZ, TABASCO, RESIDENCIA OFICIAL DEL AYUNTAMIENTO CONSTITUCIONAL DE JALPA DE MÉNDEZ, TABASCO, A LOS VEINTIÚN (21) DÍAS DEL MES DE SEPTIEMBRE DEL AÑO DOS MIL VEINTIDÓS (2022).


C. NURIS LÓPEZ SÁNCHEZ
 PRESIDENTA MUNICIPAL
 2021-2024


C. JUAN ENRIQUE AYALA MUÑOZ
 SECRETARIO DEL HONORABLE
 AYUNTAMIENTO



No.- 7737



PRESUPUESTO DE EGRESOS MUNICIPAL 2022

H. AYUNTAMIENTO DE JALPA DE MENDEZ, TABASCO.

CORRESPONDIENTE AL: 3er. Trimestre

Formato PT-1

Clave	Descripción	Presupuesto Aprobado	Presupuesto Modificado al 30 de Septiembre	Comprometido al 30 de Septiembre 2022	Devengado al 30 de Septiembre 2022	Ejercido al 30 de Septiembre	Pagado al 30 de Septiembre
U.R.	Prog. Pptario.						
TOTAL		0.00	300,000.00	11,834.32	11,834.32	11,834.32	11,834.32
01	PRESIDENCIA	0.00	300,000.00	11,834.32	11,834.32	11,834.32	11,834.32
F027	ASISTENCIA SOCIAL Y ATENCION A GRUPOS VULNERABLES	0.00	300,000.00	11,834.32	11,834.32	11,834.32	11,834.32
C0167	AYUDAS Y COOPERACIONES DIVERSAS A LA COMUNIDAD	0.00	300,000.00	11,834.32	11,834.32	11,834.32	11,834.32
TOTAL		12,845,671.00	13,332,380.18	13,090,573.11	10,658,232.08	10,656,724.08	10,597,794.72
01	PRESIDENCIA	12,845,671.00	13,332,380.18	13,090,573.11	10,658,232.08	10,656,724.08	10,597,794.72
M001	ACTIVIDADES DE APOYO ADMINISTRATIVO	12,845,671.00	13,332,380.18	13,090,573.11	10,658,232.08	10,656,724.08	10,597,794.72
C0001	GASTOS DE OPERACION DE LA PRESIDENCIA MUNICIPAL	12,845,671.00	13,164,028.01	12,922,220.94	10,489,879.91	10,488,371.91	10,429,442.55
C0170	GASTOS DE OPERACION DE LA PRESIDENCIA MUNICIPAL *ISR*	0.00	168,352.17	168,352.17	168,352.17	168,352.17	168,352.17
TOTAL		796,989.00	796,988.53	750,618.53	750,618.53	750,618.53	750,618.53
02	SECRETARIA DEL AYUNTAMIENTO	796,989.00	796,988.53	750,618.53	750,618.53	750,618.53	750,618.53
E029	PROTECCION CIVIL	796,989.00	796,988.53	750,618.53	750,618.53	750,618.53	750,618.53
A0002	ADQUISICIONES DE BIENES PARA PROTECCION CIVIL	60,000.00	60,000.00	13,630.00	13,630.00	13,630.00	13,630.00
C0048	CONVENIO DE COLABORACION DEL ATLAS DE RIESGO	736,989.00	736,988.53	736,988.53	736,988.53	736,988.53	736,988.53
TOTAL		70,000.00	971,090.22	957,720.14	892,043.74	870,218.34	840,828.84
02	SECRETARIA DEL AYUNTAMIENTO	70,000.00	971,090.22	957,720.14	892,043.74	870,218.34	840,828.84
F030	FOMENTO A LA CULTURA Y LAS ARTES	70,000.00	971,090.22	957,720.14	892,043.74	870,218.34	840,828.84
C0050	CELEBRACION DE EVENTOS CIVICOS	20,000.00	20,000.00	6,629.92	6,629.92	6,629.92	6,629.92
C0065	FIESTAS PATRIAS	50,000.00	895,686.30	895,686.30	830,009.90	808,184.50	778,795.00
C0159	CELEBRACION DE EVENTOS RESCATANDO A LA POBLACION INDIGENA	0.00	55,403.92	55,403.92	55,403.92	55,403.92	55,403.92
TOTAL		18,902,266.00	19,370,255.86	19,310,719.53	13,946,429.96	13,946,429.96	13,894,301.47
02	SECRETARIA DEL AYUNTAMIENTO	18,902,266.00	19,370,255.86	19,310,719.53	13,946,429.96	13,946,429.96	13,894,301.47
M001	ACTIVIDADES DE APOYO ADMINISTRATIVO	18,902,266.00	19,370,255.86	19,310,719.53	13,946,429.96	13,946,429.96	13,894,301.47
C0002	GASTOS DE OPERACION DE LA SECRETARIA DEL AYUNTAMIENTO.	13,172,347.00	13,270,892.92	13,245,758.51	9,665,854.70	9,665,854.70	9,649,980.69
C0022	GASTOS DE OPERACION DE LA UNIDAD DE PROTECCION CIVIL.	1,904,809.00	2,276,838.75	2,269,504.13	1,546,580.39	1,546,580.39	1,512,614.53
C0026	GASTOS DE OPERACION DEL REGISTRO CIVIL.	3,825,110.00	3,578,711.48	3,560,181.48	2,498,719.46	2,498,719.46	2,496,430.84
C0123	GASTOS DE OPERACION DE LA UNIDAD DE PROTECCION CIVIL. (ISR REMANENTE 2021)	0.00	38,222.00	38,222.00	38,222.00	38,222.00	38,222.00
C0138	GASTOS DE OPERACION DE LA COORDINACION DE ASUNTOS RELIGIOSOS	0.00	35,000.00	26,462.70	26,462.70	26,462.70	26,462.70
C0171	GASTOS DE OPERACION DE LA SECRETARIA DEL AYUNTAMIENTO. *ISR*	0.00	146,966.85	146,966.85	146,966.85	146,966.85	146,966.85
C0171	GASTOS DE OPERACION DE LA UNIDAD DE PROTECCION CIVIL. *ISR*	0.00	11,811.93	11,811.93	11,811.93	11,811.93	11,811.93



DR. MANUEL ANTONIO CORTES PEREZ
DIRECTOR DE PROGRAMACION MUNICIPAL.

LIC. NURIS LOPEZ SANCHEZ
PRESIDENTA MUNICIPAL





PRESUPUESTO DE EGRESOS MUNICIPAL 2022


H. AYUNTAMIENTO DE JALPA DE MÉNDEZ, TABASCO.

CORRESPONDIENTE AL: 3er. Trimestre

Formato PT-1

Clave	Descripción	Presupuesto Aprobado	Presupuesto Modificado al 30 de Septiembre	Comprometido al 30 de Septiembre 2022	Devengado al 30 de Septiembre 2022	Ejercido al 30 de Septiembre	Pagado al 30 de Septiembre
C0186	GASTOS DE OPERACION DEL REGISTRO CIVIL *ISR*	0.00	11,811.93	11,811.93	11,811.93	11,811.93	11,811.93
TOTAL		0.00	0.00	0.00	0.00	0.00	0.00
02	SECRETARIA DEL AYUNTAMIENTO	0.00	0.00	0.00	0.00	0.00	0.00
N001	DESASTRES NATURALES	0.00	0.00	0.00	0.00	0.00	0.00
C0187	ATENCION A LA CIUDADANIA ANTE FENOMENOS HIDROMETEOROLOGICOS	0.00	0.00	0.00	0.00	0.00	0.00
TOTAL		0.00	103,796.00	65,980.00	65,980.00	65,980.00	65,980.00
03	DIRECCIÓN DE FINANZAS	0.00	103,796.00	65,980.00	65,980.00	65,980.00	65,980.00
K038	MODERNIZACION E INNOVACION TECNOLÓGICA Y ADMINISTRATIVA	0.00	103,796.00	65,980.00	65,980.00	65,980.00	65,980.00
A0007	ADQUISICION DE MOTOCICLETA	0.00	0.00	0.00	0.00	0.00	0.00
A0009	ADQUISICION DE MOTOCICLETA *FIV*	0.00	65,980.00	65,980.00	65,980.00	65,980.00	65,980.00
A0017	ADQUISICION DE COMPUTADORA DE ESCRITORIO	0.00	37,816.00	0.00	0.00	0.00	0.00
TOTAL		8,990,914.00	10,019,155.98	9,816,510.18	7,717,772.64	7,713,840.24	7,698,021.57
03	DIRECCIÓN DE FINANZAS	8,990,914.00	10,019,155.98	9,816,510.18	7,717,772.64	7,713,840.24	7,698,021.57
M001	ACTIVIDADES DE APOYO ADMINISTRATIVO	8,990,914.00	10,019,155.98	9,816,510.18	7,717,772.64	7,713,840.24	7,698,021.57
C0003	GASTOS DE OPERACION DE LA DIRECCION DE FINANZAS.	8,990,914.00	9,394,833.52	9,362,299.01	7,263,561.47	7,259,629.07	7,243,810.40
C0141	GASTOS DE OPERACION DE LA DIRECCION DE FINANZAS. (FEIEF)	0.00	325,403.00	277,634.00	277,634.00	277,634.00	277,634.00
C0147	GASTOS DE OPERACION DE LA DIRECCION DE FINANZAS. *INGRESOS DE GESTION REMANENTE 2021*	0.00	122,342.29	0.00	0.00	0.00	0.00
C0169	GASTOS DE OPERACION DE LA DIRECCION DE FINANZAS.	0.00	1,006.30	1,006.30	1,006.30	1,006.30	1,006.30
C0172	GASTOS DE OPERACION DE LA DIRECCION DE FINANZAS. *ISR*	0.00	175,570.87	175,570.87	175,570.87	175,570.87	175,570.87
TOTAL		500,000.00	448,844.00	0.00	0.00	0.00	0.00
03	DIRECCIÓN DE FINANZAS	500,000.00	448,844.00	0.00	0.00	0.00	0.00
P002	PLANEACION DEL DESARROLLO URBANO Y ORDENAMIENTO TERRITORIAL	500,000.00	448,844.00	0.00	0.00	0.00	0.00
C0087	ORDENAMIENTO TERRITORIAL DIVERSAS COLONIAS (TITULACION)	500,000.00	448,844.00	0.00	0.00	0.00	0.00
TOTAL		1,106,603.00	1,525,766.51	1,124,850.97	968,303.99	968,303.99	968,303.99
03	DIRECCIÓN DE FINANZAS	1,106,603.00	1,525,766.51	1,124,850.97	968,303.99	968,303.99	968,303.99
P022	HACIENDA PUBLICA MUNICIPAL	1,106,603.00	1,525,766.51	1,124,850.97	968,303.99	968,303.99	968,303.99
C0024	GASTO DE OPERACION DE LA UNIDAD DE NORMATIVIDAD Y FISCALIZACION (REGLAMENTO).	606,603.00	1,077,639.97	1,077,639.97	921,092.99	921,092.99	921,092.99
C0047	CONVENIO DE COORDINACION ADMINISTRATIVA DEL COBRO DEL IMPUESTO PREDIAL	500,000.00	448,126.54	47,211.00	47,211.00	47,211.00	47,211.00


LIC. MANUEL ANTONIO CORTES PEREZ
 AVANZA CON TIGO
DIRECTOR DE PROGRAMACION MUNICIPAL.


LIC. NURIS LOPEZ SANCHEZ
PRESIDENTA MUNICIPAL


 ESTADOS UNIDOS MEXICANOS
 H. AYUNTAMIENTO CONSTITUCIONAL DE JALPA DE MÉNDEZ, TABASCO
 2021-2024



PRESUPUESTO DE EGRESOS MUNICIPAL 2022
 H. AYUNTAMIENTO DE JALPA DE MENDEZ, TABASCO.
 CORRESPONDIENTE AL: 3er. Trimestre

Formato PT-1

Clave U.R.	Prog. Pptario.	Descripción	Presupuesto Aprobado	Presupuesto Modificado al 30 de Septiembre	Comprometido al 30 de Septiembre 2022	Devengado al 30 de Septiembre 2022	Ejercido al 30 de Septiembre	Pagado al 30 de Septiembre
TOTAL			1,488,819.00	7,621,408.52	6,365,435.68	6,130,861.64	6,130,861.64	6,130,861.64
03	DIRECCIÓN DE FINANZAS		1,488,819.00	7,621,408.52	6,365,435.68	6,130,861.64	6,130,861.64	6,130,861.64
P022	HACIENDA PUBLICA MUNICIPAL		1,488,819.00	7,621,408.52	6,365,435.68	6,130,861.64	6,130,861.64	6,130,861.64
C0025	GASTOS DE OPERACION DE LA UNIDAD DE CATASTRO.		888,819.00	1,096,233.36	1,096,233.36	861,659.32	861,659.32	861,659.32
C0089	PROGRAMA DE ESTIMULOS FISCALES		600,000.00	652,005.96	652,005.96	652,005.96	652,005.96	652,005.96
C0104	FONDO DE RESARCIMIENTO DE CONTRIBUCIONES ESTATALES (2.5 ISN)		0.00	5,065,375.07	4,094,205.00	4,094,205.00	4,094,205.00	4,094,205.00
C0142	PROGRAMA DE INCENTIVOS FISCALES 2DA. ETAPA		0.00	739,487.04	499,775.33	499,775.33	499,775.33	499,775.33
C0151	PROGRAMA DE ESTIMULOS FISCALES (INAPAM)		0.00	50,000.00	4,908.94	4,908.94	4,908.94	4,908.94
C0185	GASTOS DE OPERACION DE LA UNIDAD DE CATASTRO. *ISR*		0.00	18,307.09	18,307.09	18,307.09	18,307.09	18,307.09
TOTAL			0.00	0.00	0.00	0.00	0.00	0.00
04	DIRECCIÓN DE PROGRAMACIÓN		0.00	0.00	0.00	0.00	0.00	0.00
K038	MODERNIZACION E INNOVACION TECNOLOGICA Y ADMINISTRATIVA		0.00	0.00	0.00	0.00	0.00	0.00
A0008	ADQUISICION DE PROYECTOR		0.00	0.00	0.00	0.00	0.00	0.00
TOTAL			112,495,085.48	26,773,819.32	5,894,455.59	4,637,586.42	4,637,586.42	4,622,097.76
04	DIRECCIÓN DE PROGRAMACIÓN		112,495,085.48	26,773,819.32	5,894,455.59	4,637,586.42	4,637,586.42	4,622,097.76
P003	PLANEACION Y PROGRAMACION PRESUPUESTARIA		112,495,085.48	26,773,819.32	5,894,455.59	4,637,586.42	4,637,586.42	4,622,097.76
C0004	GASTOS DE OPERACION DE PROGRAMACION.		5,800,298.00	5,844,781.44	5,832,240.30	4,575,371.13	4,575,371.13	4,559,882.47
C0076	EROGACIONES EXTRAORDINARIAS IG		4,601,815.24	4,324,443.13	0.00	0.00	0.00	0.00
C0077	EROGACIONES EXTRAORDINARIAS R23 MARITIMAS		6,249,701.75	3,658,725.91	0.00	0.00	0.00	0.00
C0078	EROGACIONES EXTRAORDINARIAS R23 TERRESTRES		5,449,892.20	3,562,949.17	0.00	0.00	0.00	0.00
C0079	EROGACIONES EXTRAORDINARIAS R33 FONDO III		60,758,516.73	5,213,119.58	0.00	0.00	0.00	0.00
C0080	EROGACIONES EXTRAORDINARIAS FONDO IV		1,890,602.02	669,143.99	0.00	0.00	0.00	0.00
C0081	EROGACIONES EXTRAORDINARIAS FEIEF		1,135,474.50	810,071.50	0.00	0.00	0.00	0.00
C0082	EROGACIONES EXTRAORDINARIAS FISR		10,546,986.23	410,464.48	0.00	0.00	0.00	0.00
C0083	EROGACIONES EXTRAORDINARIAS FISN		5,065,375.07	0.00	0.00	0.00	0.00	0.00
C0084	EROGACIONES EXTRAORDINARIAS FISE		10,697,363.11	1,015,182.77	0.00	0.00	0.00	0.00
C0091	EROGACIONES EXTRAORDINARIAS CT		299,060.63	415.12	0.00	0.00	0.00	0.00
C0093	EROGACIONES EXTRAORDINARIAS PARTICIPACIONES (REMANENTE 2021)		0.00	140,153.34	0.00	0.00	0.00	0.00
C0094	EROGACIONES EXTRAORDINARIAS PARTICIPACIONES (REMANENTE 2020) EMBARGADA		0.00	50,485.12	0.00	0.00	0.00	0.00
C0095	EROGACIONES EXTRAORDINARIAS INGRESOS DE GESTION (REMANENTE 2021)		0.00	0.00	0.00	0.00	0.00	0.00
C0096	EROGACIONES EXTRAORDINARIAS (RECURSOS PROPIOS REMANENTE 2014) (EMBARGADA)		0.00	3,612.00	0.00	0.00	0.00	0.00
C0097	EROGACIONES EXTRAORDINARIAS FONDO MUNICIPAL DE RESARCIMIENTO DE CONTRIBUCIONES ESTATALES ISN		0.00	0.00	0.00	0.00	0.00	0.00



[Signature]
CECF. MANUEL ANTONIO CORTES PEREZ
 DIRECTOR DE PROGRAMACION MUNICIPAL.

[Signature]
LIC. NURIS LOREZ SANCHEZ
 PRESIDENTA MUNICIPAL.



2021-2024



PRESUPUESTO DE EGRESOS MUNICIPAL 2022

H. AYUNTAMIENTO DE JALPA DE MENDEZ, TABASCO.

CORRESPONDIENTE AL: 3er. Trimestre

Formato PT-1

Clave U.R.	Prog. Pptario.	Descripción	Presupuesto Aprobado	Presupuesto Modificado al 30 de Septiembre	Comprometido al 30 de Septiembre 2022	Devengado al 30 de Septiembre 2022	Ejercido al 30 de Septiembre	Pagado al 30 de Septiembre
		(REMANENTE 2021)						
C0098		EROGACIONES EXTRAORDINARIAS ISR (REMANENTE 2021)	0.00	0.00	0.00	0.00	0.00	0.00
C0099		EROGACIONES EXTRAORDINARIAS CONVENIO ESTATAL TRANSITO (REMANENTE 2021)	0.00	0.00	0.00	0.00	0.00	0.00
C0102		EROGACIONES EXTRAORDINARIAS FEIEF (REMANENTE 2021)	0.00	0.00	0.00	0.00	0.00	0.00
C0103		EROGACIONES EXTRAORDINARIAS PARTICIPACIONES	0.00	0.00	0.00	0.00	0.00	0.00
C0117		EROGACIONES EXTRAORDINARIAS FISE (REMANENTE 2021)	0.00	0.00	0.00	0.00	0.00	0.00
C0128		EROGACIONES EXTRAORDINARIAS R33 FONDO III INTERESES	0.00	6,766.04	0.00	0.00	0.00	0.00
C0129		EROGACIONES EXTRAORDINARIAS FONDO IV INTERESES	0.00	3,483.43	0.00	0.00	0.00	0.00
C0158		EROGACIONES EXTRAORDINARIAS FONDO PREDIAL	0.00	997,707.01	0.00	0.00	0.00	0.00
C0173		GASTOS DE OPERACION DE PROGRAMACION. *ISR*	0.00	62,215.29	62,215.29	62,215.29	62,215.29	62,215.29
		TOTAL	3,339,647.00	4,114,112.36	3,408,778.19	2,788,800.76	2,788,800.76	2,778,493.38
05	CONTRALORIA MUNICIPAL		3,339,647.00	4,114,112.36	3,408,778.19	2,788,800.76	2,788,800.76	2,778,493.38
O001	EVALUACION Y CONTROL		2,639,647.00	3,414,112.36	3,408,778.19	2,788,800.76	2,788,800.76	2,778,493.38
C0005	GASTOS DE OPERACION DE LA CONTRALORIA MUNICIPAL.		2,639,647.00	3,395,805.27	3,390,471.10	2,770,493.67	2,770,493.67	2,760,186.29
C0174	GASTOS DE OPERACION DE LA CONTRALORIA MUNICIPAL. *ISR*		0.00	18,307.09	18,307.09	18,307.09	18,307.09	18,307.09
P018	EVALUACION DEL DESEMPEÑO		700,000.00	700,000.00	0.00	0.00	0.00	0.00
C0059	EVALUACION DE LOS PROGRAMAS ESPECIFICOS FEDERALES		700,000.00	700,000.00	0.00	0.00	0.00	0.00
	TOTAL		1,978,488.00	2,027,943.10	2,021,677.16	1,442,571.30	1,424,542.12	1,405,328.46
06	DIRECCIÓN DE DESARROLLO		1,978,488.00	2,027,943.10	2,021,677.16	1,442,571.30	1,424,542.12	1,405,328.46
E053	SERVICIOS A RASTROS		1,978,488.00	2,027,943.10	2,021,677.16	1,442,571.30	1,424,542.12	1,405,328.46
C0031	GASTOS DE OPERACION DEL RASTRO MUNICIPAL.		1,978,488.00	2,027,943.10	2,021,677.16	1,442,571.30	1,424,542.12	1,405,328.46
	TOTAL		34,948.00	1,415,333.14	549,803.28	549,803.28	549,803.28	549,803.28
06	DIRECCIÓN DE DESARROLLO		34,948.00	1,415,333.14	549,803.28	549,803.28	549,803.28	549,803.28
F032	FOMENTO A LA ACTIVIDAD AGROPECUARIA Y FORESTAL		34,948.00	1,415,333.14	549,803.28	549,803.28	549,803.28	549,803.28
C0017	MANTENIMIENTO Y REPARACION DE MAQUINARIA AGRICOLA.		34,948.00	34,948.00	29,020.14	29,020.14	29,020.14	29,020.14
C0105	MECANIZACION AGRICOLA		0.00	63,978.98	63,978.98	63,978.98	63,978.98	63,978.98
C0106	PAQUETE TECNOLOGICO DE POLLOS DE ENGORDA		0.00	0.00	0.00	0.00	0.00	0.00
C0107	PAQUETE TECNOLOGICO DE HERRAMIENTAS AGRICOLAS		0.00	185,232.00	0.00	0.00	0.00	0.00
C0108	PAQUETE TECNOLOGICO DE PAVOS DE ENGORDA		0.00	201,600.67	201,600.67	201,600.67	201,600.67	201,600.67
C0109	PAQUETE TECNOLOGICO DE LECHONES DE ENGORDA		0.00	199,250.00	0.00	0.00	0.00	0.00

H. AYUNTAMIENTO CONSTITUCIONAL DE JALPA DE MENDEZ, TABASCO
 AVANZA CON TU COLEGIO
JALPA DE MENDEZ
 H. AYUNTAMIENTO CONSTITUCIONAL DE JALPA DE MENDEZ, TABASCO
 DIRECCIÓN DE PROGRAMACION MUNICIPAL
 C.C.F. MANUEL ANTONIO CORTES PEREZ
 DIRECTOR DE PROGRAMACION MUNICIPAL.

LIC. NURIS LOREZ SANCHEZ
 PRESIDENTA MUNICIPAL

H. AYUNTAMIENTO CONSTITUCIONAL DE JALPA DE MENDEZ, TABASCO
 ESTADOS UNIDOS MEXICANOS
 2021-2024



PRESUPUESTO DE EGRESOS MUNICIPAL 2022

H. AYUNTAMIENTO DE JALPA DE MÉNDEZ, TABASCO.

CORRESPONDIENTE AL: 3er. Trimestre

Formato PT-1

Clave	Descripción	Presupuesto Aprobado	Presupuesto Modificado al 30 de Septiembre	Comprometido al 30 de Septiembre 2022	Devengado al 30 de Septiembre 2022	Ejercido al 30 de Septiembre	Pagado al 30 de Septiembre
C0110	APOYO A PEQUEÑAS PARCELAS PRODUCTIVAS	0.00	120,220.00	120,220.00	120,220.00	120,220.00	120,220.00
C0120	MANTENIMIENTO Y REPARACION DE MAQUINARIA AGRICOLA. (ISR REMANENTE 2021)	0.00	32,017.25	32,017.25	32,017.25	32,017.25	32,017.25
C0124	PAQUETE TECNOLOGICO PARA LA GANADERIA	0.00	225,120.00	0.00	0.00	0.00	0.00
C0125	PAQUETE TECNOLOGICO A CACAOTEROS	0.00	250,000.00	0.00	0.00	0.00	0.00
C0127	APOYO CON HERRAMIENTAS AL SECTOR CACAOTERO	0.00	102,966.24	102,966.24	102,966.24	102,966.24	102,966.24
TOTAL		0.00	0.00	0.00	0.00	0.00	0.00
06	DIRECCIÓN DE DESARROLLO	0.00	0.00	0.00	0.00	0.00	0.00
F033	FOMENTO A LA ACTIVIDAD ACUICOLA Y PESQUERA	0.00	0.00	0.00	0.00	0.00	0.00
C0126	PAQUETE TECNOLOGICO PARA PISCICULTURA	0.00	0.00	0.00	0.00	0.00	0.00
TOTAL		0.00	244,008.84	10,736.84	10,736.84	10,736.84	10,736.84
06	DIRECCIÓN DE DESARROLLO	0.00	244,008.84	10,736.84	10,736.84	10,736.84	10,736.84
K038	MODERNIZACION E INNOVACION TECNOLOGICA Y ADMINISTRATIVA	0.00	244,008.84	10,736.84	10,736.84	10,736.84	10,736.84
A0012	ADQUISICION DE RASTRA DE 24 DISCOS *ISR*	0.00	233,272.00	0.00	0.00	0.00	0.00
A0015	ADQUISICION DE UNA BOMBA DE AGUA DE 2 CABALLOS	0.00	10,736.84	10,736.84	10,736.84	10,736.84	10,736.84
TOTAL		8,732,203.00	8,010,881.37	7,988,098.01	5,497,997.37	5,497,997.37	5,475,634.88
06	DIRECCIÓN DE DESARROLLO	8,732,203.00	8,010,881.37	7,988,098.01	5,497,997.37	5,497,997.37	5,475,634.88
M001	ACTIVIDADES DE APOYO ADMINISTRATIVO	8,732,203.00	8,010,881.37	7,988,098.01	5,497,997.37	5,497,997.37	5,475,634.88
C0006	GASTO DE OPERACION DE LA DIRECCION DE DESARROLLO MUNICIPAL.	8,732,203.00	7,974,267.19	7,951,483.83	5,461,383.19	5,461,383.19	5,439,020.70
C0175	GASTO DE OPERACION DE LA DIRECCION DE DESARROLLO MUNICIPAL. *ISR*	0.00	36,614.18	36,614.18	36,614.18	36,614.18	36,614.18
TOTAL		2,499,500.00	932,365.40	105,722.47	105,490.47	105,490.47	103,460.47
07	DIRECCIÓN DE FOMENTO ECONÓMICO Y TURISMO	2,499,500.00	932,365.40	105,722.47	105,490.47	105,490.47	103,460.47
F034	FOMENTO A LA ACTIVIDAD EMPRESARIAL Y AL TURISMO	2,499,500.00	932,365.40	105,722.47	105,490.47	105,490.47	103,460.47
C0052	ATARDECER TURISTICO	175,000.00	175,000.00	38,936.27	38,936.27	38,936.27	38,936.27
C0055	FERIA ULICHE	130,000.00	62,865.40	62,865.40	62,865.40	62,865.40	62,865.40
C0060	APOYO PRODUCCION ARTESANAL	100,000.00	0.00	0.00	0.00	0.00	0.00
C0066	6TO FESTIVAL DE LA BUTIFARRA DESDE CASA *LEGADO DE SABOR Y TRADICION*	2,000,000.00	0.00	0.00	0.00	0.00	0.00
C0069	TALLER ARTESANAL	40,000.00	40,000.00	0.00	0.00	0.00	0.00
C0070	EVENO COCINA TRADICIONAL	54,500.00	54,500.00	0.00	0.00	0.00	0.00
C0153	ESTAND DESARMABLE *FOMENTO A LA ECONOMIA*	0.00	100,000.00	0.00	0.00	0.00	0.00
C0162	7MO. FESTIVAL DE LA BUTIFARRA *SABOR QUE NOS UNE*	0.00	500,000.00	3,920.80	3,688.80	3,688.80	1,658.80
TOTAL		833,977.00	2,340,979.03	2,292,877.76	2,133,051.12	2,132,662.52	1,811,881.88

AYUNTAMIENTO CONSTITUCIONAL DE JALPA DE MÉNDEZ, TABASCO
JALPA DE MÉNDEZ
 AVANZA CON TIGO
 ECF. MANUEL ANTONIO CORTES PEREZ
 DIRECTOR DE PROGRAMACION MUNICIPAL.

ESTADOS UNIDOS MEXICANOS
 CONSTITUCION DE JALPA DE MENDEZ TABASCO
 LIC. NURIS LOPEZ BANCHEZ
 PRESIDENTA MUNICIPAL

2021-2024



PRESUPUESTO DE EGRESOS MUNICIPAL 2022
 H. AYUNTAMIENTO DE JALPA DE MENDEZ, TABASCO.
 CORRESPONDIENTE AL: 3er. Trimestre

Formato PT-1

Clave U.R.	Prog. Pptario.	Descripción	Presupuesto Aprobado	Presupuesto Modificado al 30 de Septiembre	Comprometido al 30 de Septiembre 2022	Devengado al 30 de Septiembre 2022	Ejercido al 30 de Septiembre	Pagado al 30 de Septiembre
07		DIRECCIÓN DE FOMENTO ECONÓMICO Y TURISMO	833,977.00	2,340,979.03	2,292,877.76	2,133,051.12	2,132,662.52	2,131,854.13
K038		MODERNIZACION E INNOVACION TECNOLOGICA Y ADMINISTRATIVA	0.00	29,571.33	29,571.33	29,571.33	29,571.33	29,571.33
A0003		EQUIPAMIENTO PARA LA COORDINACION DE MEJORA REGULATORIA (ISR REMANENTE 2021)	0.00	29,571.33	29,571.33	29,571.33	29,571.33	29,571.33
M001		ACTIVIDADES DE APOYO ADMINISTRATIVO	833,977.00	2,311,407.70	2,263,306.43	2,103,479.79	2,103,091.19	2,102,282.80
C0007		GASTOS DE OPERACION DE LA DIRECCION DE FOMENTO ECONOMICO Y TURISMO.	833,977.00	2,311,407.70	2,263,306.43	2,103,479.79	2,103,091.19	2,102,282.80
TOTAL			3,414,569.00	98,060,515.30	78,376,432.16	50,039,185.70	47,795,001.11	47,681,110.39
08		DIRECCIÓN DE OBRAS, ORDENAMIENTO TERRITORIAL Y SERVICIOS MUNICIPALES	3,414,569.00	98,060,515.30	78,376,432.16	50,039,185.70	47,795,001.11	47,681,110.39
E050		SERVICIO DE ALUMBRADO PUBLICO	3,414,569.00	3,820,126.12	3,794,041.61	3,273,997.61	3,273,997.61	3,273,997.61
C0021		GASTOS DE OPERACION DE LOS SERVICIOS DE ALUMBRADO PUBLICO	3,414,569.00	3,808,314.19	3,782,229.68	3,262,185.68	3,262,185.68	3,262,185.68
C0183		GASTOS DE OPERACION DE LOS SERVICIOS DE ALUMBRADO PUBLICO 'ISR'	0.00	11,811.93	11,811.93	11,811.93	11,811.93	11,811.93
K002		INFRAESTRUCTURA PARA AGUA POTABLE	0.00	7,772,241.13	448,887.77	65,569.24	65,569.24	65,569.24
I0120		REHABILITACION DE AGUA POTABLE CALLEJON LA PERLA	0.00	65,569.24	65,569.24	65,569.24	65,569.24	65,569.24
I0132		DEMOLICION DE TANQUE ELEVADO HASTA 13 MT. DE ALTURA R/A. CHACALAPA 1RA. SECCION 'ISR'	0.00	117,985.05	116,517.05	0.00	0.00	0.00
I0133		DEMOLICION DE TANQUE ELEVADO HASTA 13 MT. DE ALTURA CAMPO PETROLERO MECOACAN 'ISR'	0.00	79,680.50	78,703.58	0.00	0.00	0.00
I0134		DEMOLICION DE TANQUE ELEVADO HASTA 13 MT. DE ALTURA POB. AYAPA 'ISR'	0.00	189,623.70	188,097.90	0.00	0.00	0.00
I0150		CONSTRUCCION DE POZO PROFUNDO PRIMERA ETAPA EN LA R/A. REFORMA SEGUNDA. SECCION.	0.00	7,319,382.64	0.00	0.00	0.00	0.00
K003		INFRAESTRUCTURA PARA DRENAJE Y ALCANTARRILLADO	0.00	10,277,193.41	9,635,333.61	6,178,372.41	6,178,372.41	6,161,503.76
I0006A		05000394.- REHABILITACION DE CARCAMO EN EL MUNICIPIO DE JALPA DE MENDEZ, POBLADO IQUINUAPA 40% APORTACION MUNICIPAL.	0.00	0.00	0.00	0.00	0.00	0.00
I0006B		05000394.- REHABILITACION DE CARCAMO EN EL MUNICIPIO DE JALPA DE MENDEZ, POBLADO IQUINUAPA 60% APORTACION ESTATAL.	0.00	0.00	0.00	0.00	0.00	0.00
I0007A		05000395.- REHABILITACION DE CARCAMO EN EL MUNICIPIO DE JALPA DE MENDEZ, CIUDAD JALPA DE MENDEZ, BARRIO LA CANDELARIA 40% APORTACION MUNICIPAL.	0.00	103,113.53	101,773.05	0.00	0.00	0.00
I0007B		05000395.- REHABILITACION DE CARCAMO EN EL MUNICIPIO DE JALPA DE MENDEZ, CIUDAD JALPA DE MENDEZ, BARRIO LA CANDELARIA 60% APORTACION ESTATAL.	0.00	154,670.29	152,659.58	0.00	0.00	0.00
I0008A		05000393.- REHABILITACION DE DRENAJE SANITARIO EN EL MUNICIPIO DE JALPA DE MENDEZ, POBLADO SOYATACO, CALLE 27 DE FEBRERO 40% APORTACION MUNICIPAL.	0.00	1,255,313.66	1,220,606.76	0.00	0.00	0.00
I0008B		05000393.- REHABILITACION DE DRENAJE SANITARIO EN EL MUNICIPIO DE JALPA DE MENDEZ, POBLADO SOYATACO, CALLE 27 DE FEBRERO 60% APORTACION ESTATAL.	0.00	1,882,970.49	1,830,910.13	0.00	0.00	0.00
I0009		05000394.- REHABILITACION DE DRENAJE SANITARIO EN LA	0.00	583,219.23	583,219.23	583,219.23	583,219.23	583,219.23

H. AYUNTAMIENTO CONSTITUCIONAL DE JALPA DE MENDEZ, TABASCO
 DIRECCIÓN DE PROGRAMACION MUNICIPAL

LCF. MANUEL ANTONIO CORTES PEREZ
 DIRECTOR DE PROGRAMACION MUNICIPAL.

LIC. NURIS LOPEZ SANCHEZ
 PRESIDENTA MUNICIPAL



2021-2024



PRESUPUESTO DE EGRESOS MUNICIPAL 2022

H. AYUNTAMIENTO DE JALPA DE MENDEZ, TABASCO.

CORRESPONDIENTE AL: 3er. Trimestre

Formato PT-1

Clave	Descripción	Presupuesto Aprobado	Presupuesto Modificado al 30 de Septiembre	Comprometido al 30 de Septiembre 2022	Devengado al 30 de Septiembre 2022	Ejercido al 30 de Septiembre	Pagado al 30 de Septiembre
	CALLE AVANZA CONTIGO ENTRE NICOLAS BRAVO Y DE LA TRANSFORMACION EN EL MUNICIPIO DE JALPA DE MENDEZ, BARRIO LA GUADALUPE						
10016	REHABILITACION DE DRENAJE SANITARIO EN LA CALLE JOSE MARIA MORELOS ENTRE JUSTO SIERRA Y JUAN ALDAMA, BARRIO SAN LUIS, EN EL MUNICIPIO DE JALPA DE MENDEZ	0.00	430,218.84	430,218.84	430,218.84	430,218.84	430,218.84
10019	REHABILITACION DE DRENAJE SANITARIO EN LA CALLE JOSE MARIA MORELOS ENTRE LAS CALLES NICOLAS BRAVO Y FCO. I. MADERO, BARRIO LA GUADALUPE, MUNICIPIO DE JALPA DE MENDEZ	0.00	2,008,134.92	2,008,134.92	2,008,134.92	2,008,134.92	1,997,048.82
10078	REHABILITACION DE DRENAJE SANITARIO EN LA CALLE FRANCISCO INDALECIO MADERO, ENTRE CALLEJON 5, BARRIO LA GUADALUPE EN LA CIUDAD DE JALPA DE MENDEZ.	0.00	634,145.56	634,145.56	634,145.56	634,145.56	634,145.56
10090	REHABILITACION DE DRENAJE SANITARIO Y AMPLIACION DE AGUA POTABLE EN SEGURIDAD PUBLICA "FIV"	0.00	261,050.82	261,050.82	261,050.82	261,050.82	261,050.82
10094	REHABILITACION DE DRENAJE SANITARIO EN LA CALLE CORREGIDORA JOSEFA ORTIZ DE DOMINGUEZ, ENTRE LAS CALLES: GONZALEZ GARCIA Y SEBASTIAN LERDO DE TEJEDA, BARRIO LA CANDELARIA JALPA DE MENDEZ	0.00	777,895.52	777,895.52	777,895.52	777,895.52	777,895.52
10118	REHABILITACION DE DRENAJE SANITARIO EN LA CALLE NARCISO MENDOZA ENTRE LA CALLE IGNACIO ZARAGOZA Y CALLE DUEÑAS, BARRIO SANTA ANA	0.00	397,789.64	397,789.64	397,789.64	397,789.64	397,789.64
10121	REHABILITACION DE DRENAJE SANITARIO EN LA CALLE SAN PEDRITO	0.00	563,789.73	558,771.40	407,759.72	407,759.72	401,977.17
10124	REHABILITACION DE DRENAJE SANITARIO EN LA CALLE GRAL. PORFIRIO DIAZ ENTRE LA CALLE AURELIANO BARJAU HERNANDEZ Y CALLE CARLOS GONZALEZ, BARRIO LA GUADALUPE	0.00	678,158.16	678,158.16	678,158.16	678,158.16	678,158.16
10138A	05000459.- REHABILITACION DE DRENAJE SANITARIO EN EL MUNICIPIO DE JALPA DE MENDEZ, VILLA JALUPA, EN CALLE SANTA ISABEL 40% APORTACION MUNICIPAL.	0.00	0.00	0.00	0.00	0.00	0.00
10138B	05000459.- REHABILITACION DE DRENAJE SANITARIO EN EL MUNICIPIO DE JALPA DE MENDEZ, VILLA JALUPA, EN CALLE SANTA ISABEL 60% APORTACION ESTATAL.	0.00	0.00	0.00	0.00	0.00	0.00
10146	AMPLIACION DE RED DE AGUA ENTUBADA EN EL SECTOR UNO SAGRADO CORAZON	0.00	328,438.21	0.00	0.00	0.00	0.00
10147	CONSTRUCCION DE DRENAJE PLUVIAL EN LA DEPORTIVA POBLADO IQUINUAPA	0.00	218,284.81	0.00	0.00	0.00	0.00
K004	ELECTRIFICACIÓN	0.00	11,939,896.26	8,151,793.94	7,116,057.80	4,871,873.21	4,805,144.21
10020	REHABILITACION DEL ALUMBRADO PUBLICO EN LA LOCALIDAD: POB. MECOACAN	0.00	86,090.92	86,090.92	86,090.92	86,090.92	86,090.92
10021	REHABILITACION DEL ALUMBRADO PUBLICO EN LA LOCALIDAD: RA. TIERRA ADENTRO 1RA. SECCION	0.00	33,993.09	33,993.09	33,993.09	33,993.09	33,993.09
10022	REHABILITACION DEL ALUMBRADO PUBLICO EN LA LOCALIDAD: RA. LA CRUZ	0.00	37,370.79	37,370.79	37,370.79	37,370.79	37,370.79
10023	REHABILITACION DEL ALUMBRADO PUBLICO EN LA LOCALIDAD: RA. LA CONCEPCION	0.00	29,949.78	29,949.78	29,949.78	29,949.78	29,949.78
10024	REHABILITACION DEL ALUMBRADO PUBLICO EN LA LOCALIDAD: RA. TIERRAS PELEADAS (TIERRAS AMIGAS)	0.00	35,929.86	35,929.86	35,929.86	35,929.86	35,929.86
10026	REHABILITACION DEL ALUMBRADO PUBLICO EN LA LOCALIDAD: RA. TIERRA ADENTRO 2DA. SECCION	0.00	26,157.20	26,157.20	26,157.20	26,157.20	26,157.20
10026	REHABILITACION DEL ALUMBRADO PUBLICO EN LA LOCALIDAD: RA. TIERRA ADENTRO 2DA. SECCION	0.00	46,354.79	46,354.79	46,354.79	46,354.79	46,354.79

H. AYUNTAMIENTO CONSTITUCIONAL DE JALPA DE MENDEZ, TABASCO
JALPA DE MENDEZ
 AVANZA CONTIGO
 LIC. MANUEL ANTONIO CORTES PEREZ
 DIRECTOR DE PROGRAMACION MUNICIPAL.

LIC. NURIS LOPEZ SANCHEZ
 RESIDENTA MUNICIPAL

ESTADOS UNIDOS MEXICANOS
 H. AYUNTAMIENTO CONSTITUCIONAL DE JALPA DE MENDEZ, TABASCO

2021-2024



PRESUPUESTO DE EGRESOS MUNICIPAL 2022

H. AYUNTAMIENTO DE JALPA DE MÉNDEZ, TABASCO.

CORRESPONDIENTE AL: 3er. Trimestre

Formato PT-1

Clave U.R.	Prog. Pptario.	Descripción	Presupuesto Aprobado	Presupuesto Modificado al 30 de Septiembre	Comprometido al 30 de Septiembre 2022	Devengado al 30 de Septiembre 2022	Ejercido al 30 de Septiembre	Pagado al 30 de Septiembre
		LA LOCALIDAD: EJ. NOVILLERO						
10027		REHABILITACION DEL ALUMBRADO PUBLICO EN LA LOCALIDAD: COL ENRIQUE GONZALEZ PEDRERO	0.00	32,501.74	32,501.74	32,501.74	32,501.74	32,501.74
10028		REHABILITACION DEL ALUMBRADO PUBLICO EN LA LOCALIDAD: RA. LA TRINIDAD	0.00	37,749.36	37,749.36	37,749.36	37,749.36	37,749.36
10029		REHABILITACION DEL ALUMBRADO PUBLICO EN LA LOCALIDAD: POB. SOYATACO	0.00	101,501.17	101,501.17	101,501.17	101,501.17	101,501.17
10030		REHABILITACION DEL ALUMBRADO PUBLICO EN LA LOCALIDAD: VILLA JALUPA	0.00	138,762.51	138,762.51	138,762.51	138,762.51	138,762.51
10031		REHABILITACION DEL ALUMBRADO PUBLICO, EN LA LOCALIDAD: EJ. EL JUNCAL	0.00	23,907.51	23,907.51	23,907.51	23,907.51	23,907.51
10032		REHABILITACION DEL ALUMBRADO PUBLICO, EN LA LOCALIDAD: EJ. EL PULPITO	0.00	20,682.45	20,682.45	20,682.45	20,682.45	20,682.45
10033		REHABILITACION DEL ALUMBRADO PUBLICO, BARRIO LA CANDELARIA, EN LA LOCALIDAD: CIUDAD JALPA DE MENDEZ	0.00	0.00	0.00	0.00	0.00	0.00
10034		REHABILITACION DEL ALUMBRADO PUBLICO, BARRIO LA GUADALUPE, EN LA LOCALIDAD: CIUDAD JALPA DE MENDEZ	0.00	0.00	0.00	0.00	0.00	0.00
10035		REHABILITACION DEL ALUMBRADO PUBLICO, EN LA LOCALIDAD: POB. AMATITAN	0.00	95,959.23	95,959.23	95,959.23	95,959.23	95,959.23
10036		REHABILITACION DEL ALUMBRADO PUBLICO, EN LA LOCALIDAD: R/A. BENITO JUAREZ 1RA. SECCION	0.00	83,029.00	83,029.00	83,029.00	83,029.00	83,029.00
10037		REHABILITACION DEL ALUMBRADO PUBLICO, EN LA LOCALIDAD: R/A. EL CAMPO PETROLERO MECOACAN	0.00	26,960.09	26,960.09	26,960.09	26,960.09	26,960.09
10038		REHABILITACION DEL ALUMBRADO PUBLICO, EN LA LOCALIDAD: R/A. EL RECREO	0.00	48,552.60	48,552.60	48,552.60	48,552.60	48,552.60
10039		REHABILITACION DEL ALUMBRADO PUBLICO, EN LA LOCALIDAD: R/A. EL RIO	0.00	82,772.82	82,772.82	82,772.82	82,772.82	82,772.82
10040		REHABILITACION DEL ALUMBRADO PUBLICO, EN LA LOCALIDAD: R/A. LA CEIBA	0.00	29,174.24	29,174.24	29,174.24	29,174.24	29,174.24
10041		REHABILITACION DEL ALUMBRADO PUBLICO, EN LA LOCALIDAD: R/A. LA GUADALUPE	0.00	64,458.68	64,458.68	64,458.68	64,458.68	64,458.68
10042		REHABILITACION DEL ALUMBRADO PUBLICO, EN LA LOCALIDAD: R/A. REFORMA 1RA. SECC.	0.00	29,045.95	29,045.95	29,045.95	29,045.95	29,045.95
10043		REHABILITACION DEL ALUMBRADO PUBLICO, EN LA LOCALIDAD: R/A. REFORMA 2DA. SECCION (SANTA MARIA)	0.00	39,577.98	39,577.98	39,577.98	39,577.98	39,577.98
10044		REHABILITACION DEL ALUMBRADO PUBLICO, EN LA LOCALIDAD: R/A. REFORMA 3RA. SECCION (EL GUANO)	0.00	30,540.79	30,540.79	30,540.79	30,540.79	30,540.79
10045		REHABILITACION DEL ALUMBRADO PUBLICO, EN LA LOCALIDAD: R/A. SAN GREGORIO	0.00	24,991.36	24,991.36	24,991.36	24,991.36	24,991.36
10046		REHABILITACION DEL ALUMBRADO PUBLICO, EN LA LOCALIDAD: R/A. TIERRA ADENTRO 3RA. SECCION (EL VIGIA)	0.00	22,310.18	22,310.18	22,310.18	22,310.18	22,310.18
10047		REHABILITACION DEL ALUMBRADO PUBLICO, EN LA LOCALIDAD: R/A. TOMAS GARRIDO (SAN JOSE)	0.00	43,734.97	43,734.97	43,734.97	43,734.97	43,734.97
10048		REHABILITACION DEL ALUMBRADO PUBLICO, EN LA LOCALIDAD: R/A. RIVERA ALTA	0.00	48,160.37	48,160.37	48,160.37	48,160.37	48,160.37
10049		REHABILITACION DEL ALUMBRADO PUBLICO, EN LA LOCALIDAD: EJ. SAN HIPOLITO	0.00	46,330.63	46,330.63	46,330.63	46,330.63	46,330.63
10050		REHABILITACION DEL ALUMBRADO PUBLICO, BARRIO SAN LUIS, EN LA LOCALIDAD: CIUDAD JALPA DE MENDEZ	0.00	0.00	0.00	0.00	0.00	0.00
10051		REHABILITACION DEL ALUMBRADO PUBLICO, EN LA LOCALIDAD: R/A. SAN NICOLAS	0.00	27,686.22	27,686.22	27,686.22	27,686.22	27,686.22
10052		REHABILITACION DEL ALUMBRADO PUBLICO, BARRIO SANTA ANA, EN LA LOCALIDAD: CIUDAD	0.00	0.00	0.00	0.00	0.00	0.00

EL AYUNTAMIENTO CONSTITUCIONAL DE JALPA DE MÉNDEZ, TABASCO
JALPA DE MÉNDEZ
 AVANZA COMÚNICADO
 MEXICO, D.F. 2021-2024
 CEC. MANUEL ANTONIO CORTES PEREZ
 DIRECTOR DE PROGRAMACION MUNICIPAL

LIC. NURIS LOPEZ SANCHEZ
 PRESIDENTA MUNICIPAL

ESTADOS UNIDOS MEXICANOS
 AYUNTAMIENTO CONSTITUCIONAL DE JALPA DE MENDEZ, TABASCO
 2021-2024



PRESUPUESTO DE EGRESOS MUNICIPAL 2022

H. AYUNTAMIENTO DE JALPA DE MENDEZ, TABASCO.

CORRESPONDIENTE AL: 3er. Trimestre

Formato PT-1

Clave U.R.	Prog. Pptario.	Descripción	Presupuesto Aprobado	Presupuesto Modificado al 30 de Septiembre	Comprometido al 30 de Septiembre 2022	Devengado al 30 de Septiembre 2022	Ejercido al 30 de Septiembre	Pagado al 30 de Septiembre
JALPA DE MENDEZ								
10053		REHABILITACION DEL ALUMBRADO PUBLICO, EN LA LOCALIDAD: EJ. SANTA LUCIA	0.00	27,679.93	27,679.93	27,679.93	27,679.93	27,679.93
10054		REHABILITACION DEL ALUMBRADO PUBLICO, EN LA LOCALIDAD: R/A. EL SANTUARIO 1RA. SECCION	0.00	34,516.70	34,516.70	34,516.70	34,516.70	34,516.70
10055		REHABILITACION DEL ALUMBRADO PUBLICO, EN LA LOCALIDAD: R/A. SANTUARIO 2DA. SECCION	0.00	35,649.63	35,649.63	35,649.63	35,649.63	35,649.63
10056		REHABILITACION DEL ALUMBRADO PUBLICO, EN LA LOCALIDAD: R/A. VICENTE GUERRERO 1RA. SECC.	0.00	71,902.96	71,902.96	71,902.96	71,902.96	71,902.96
10058		REHABILITACION DEL ALUMBRADO PUBLICO EN LA LOCALIDAD: EJ. SANTA ANA (EL RIO)	0.00	18,153.61	18,153.61	18,153.61	18,153.61	18,153.61
10059		REHABILITACION DEL ALUMBRADO PUBLICO EN LA LOCALIDAD: EJ. AYAPA	0.00	27,902.65	27,902.65	27,902.65	27,902.65	27,902.65
10060		REHABILITACION DEL ALUMBRADO PUBLICO EN LA LOCALIDAD: EJ. EL CARMEN	0.00	41,143.52	41,143.52	41,143.52	41,143.52	41,143.52
10061		REHABILITACION DEL ALUMBRADO PUBLICO EN LA LOCALIDAD: EJ. IQUINUAPA	0.00	42,897.81	42,897.81	42,897.81	42,897.81	42,897.81
10062		REHABILITACION DEL ALUMBRADO PUBLICO EN LA LOCALIDAD: EJ. NABOR CORNELIO ALVAREZ	0.00	49,995.61	49,995.61	49,995.61	49,995.61	49,995.61
10063		REHABILITACION DEL ALUMBRADO PUBLICO EN LA LOCALIDAD: RA. HUAPACAL 1RA. SECCION	0.00	49,628.94	49,628.94	49,628.94	49,628.94	49,628.94
10064		REHABILITACION DEL ALUMBRADO PUBLICO EN LA LOCALIDAD: RA. HUAPACAL 2DA. SECCION	0.00	49,628.94	49,628.94	49,628.94	49,628.94	49,628.94
10065		REHABILITACION DEL ALUMBRADO PUBLICO EN LA LOCALIDAD: POB. AYAPA	0.00	162,553.31	162,553.31	162,553.31	162,553.31	162,553.31
10066		REHABILITACION DEL ALUMBRADO PUBLICO EN LA LOCALIDAD: POB. BOQUIAPA	0.00	37,389.51	37,389.51	37,389.51	37,389.51	37,389.51
10067		REHABILITACION DEL ALUMBRADO PUBLICO EN LA LOCALIDAD: POB. IQUINUAPA	0.00	67,655.86	67,655.86	67,655.86	67,655.86	67,655.86
10068		REHABILITACION DEL ALUMBRADO PUBLICO EN LA LOCALIDAD: RA. BENITO JUAREZ 3RA. SECCION	0.00	85,613.08	85,613.08	85,613.08	85,613.08	85,613.08
10069		REHABILITACION DEL ALUMBRADO PUBLICO EN LA LOCALIDAD: RA. CHACALAPA 1RA. SECCION	0.00	101,690.50	101,690.50	101,690.50	101,690.50	101,690.50
10070		REHABILITACION DEL ALUMBRADO PUBLICO EN LA LOCALIDAD: RA. CHACALAPA 2DA. SECCION	0.00	47,215.55	47,215.55	47,215.55	47,215.55	47,215.55
10071		REHABILITACION DEL ALUMBRADO PUBLICO EN LA LOCALIDAD: RA. GREGORIO MENDEZ	0.00	66,368.80	66,368.80	66,368.80	66,368.80	66,368.80
10072		REHABILITACION DEL ALUMBRADO PUBLICO EN LA LOCALIDAD: RA. HERMENEGILDO GALEANA 1RA SECCION	0.00	42,951.08	42,951.08	42,951.08	42,951.08	42,951.08
10073		REHABILITACION DEL ALUMBRADO PUBLICO EN LA LOCALIDAD: RA. HERMENEGILDO GALEANA 2DA SECCION	0.00	78,049.00	78,049.00	78,049.00	78,049.00	78,049.00
10074		REHABILITACION DEL ALUMBRADO PUBLICO EN LA LOCALIDAD: POB. NICOLAS BRAVO	0.00	111,360.49	111,360.49	111,360.49	111,360.49	111,360.49
10075		REHABILITACION DEL ALUMBRADO PUBLICO EN LA LOCALIDAD: RA. PUEBLO VIEJO	0.00	69,210.80	69,210.80	69,210.80	69,210.80	69,210.80
10076		REHABILITACION DEL ALUMBRADO PUBLICO EN LA LOCALIDAD: RA. MECOACAN 2DA SECCION (SAN LORENZO)	0.00	53,638.21	53,638.21	53,638.21	53,638.21	53,638.21
10080		REHABILITACION DEL ALUMBRADO PUBLICO EN EL BOULEVARD DEL POB. MECOACAN	0.00	23,841.46	23,841.46	23,841.46	23,841.46	23,841.46
10083		AMPLIACION A LA RED DE ALUMBRADO PUBLICO	0.00	166,012.54	166,012.54	166,012.54	166,012.54	166,012.54
10084		MANTENIMIENTO A LA SUBESTACION ELECTRICA DE LA ESCUELA IDIFTEC NO.3	0.00	53,757.88	53,757.88	53,757.88	53,757.88	53,757.88
10093		EQUIPAMIENTO DE ELECTRIFICACION EN LA RA. GALEANA 2DA. SECCION	0.00	24,360.00	24,360.00	24,360.00	24,360.00	24,360.00
10099		EQUIPAMIENTO DE ELECTRIFICACION EN RA.	0.00	259,427.41	259,427.41	259,427.41	259,427.41	259,427.41



LCF. MANUEL ANTONIO CORTES PEREZ
DIRECTOR DE PROGRAMACION MUNICIPAL.

LIC. NURIS LOPEZ SANCHEZ
PRESIDENTA MUNICIPAL



2021-2024



PRESUPUESTO DE EGRESOS MUNICIPAL 2022

H. AYUNTAMIENTO DE JALPA DE MENDEZ, TABASCO.

CORRESPONDIENTE AL: 3er. Trimestre

Formato PT-1

Clave U.R.	Prog. Pptario.	Descripción	Presupuesto Aprobado	Presupuesto Modificado al 30 de Septiembre	Comprometido al 30 de Septiembre 2022	Devengado al 30 de Septiembre 2022	Ejercido al 30 de Septiembre	Pagado al 30 de Septiembre
REFORMA 1RA. SECCION.								
I0100		EQUIPAMIENTO DE ELECTRIFICACION EN RA. SAN GREGORIO	0.00	196,194.67	196,194.67	196,194.67	196,194.67	196,194.67
I0101		EQUIPAMIENTO DE ELECTRIFICACION EN LA RA. LA CEIBA	0.00	29,580.00	29,580.00	29,580.00	29,580.00	29,580.00
I0106		REHABILITACION DEL ALUMBRADO PUBLICO	0.00	51,013.05	51,013.05	51,013.05	51,013.05	51,013.05
I0107		REHABILITACION DEL ALUMBRADO PUBLICO	0.00	0.00	0.00	0.00	0.00	0.00
I0108		REHABILITACION DEL ALUMBRADO PUBLICO	0.00	114,364.24	114,364.24	114,364.24	114,364.24	114,364.24
I0109		REHABILITACION DEL ALUMBRADO PUBLICO	0.00	206,159.86	194,723.42	194,723.42	194,723.42	194,723.42
I0110		REHABILITACION DEL ALUMBRADO PUBLICO BARRIO SAN LUIS	0.00	178,152.64	172,184.32	172,184.32	172,184.32	172,184.32
I0111		REHABILITACION DEL ALUMBRADO PUBLICO, BARRIO SANTA ANA	0.00	431,427.92	408,383.23	408,383.23	408,383.23	408,383.23
I0112		REHABILITACION DEL ALUMBRADO PUBLICO, COL. ENRIQUE GONZALEZ PEDRERO	0.00	493,198.21	344,269.22	344,269.22	344,269.22	344,269.22
I0113		REHABILITACION DE ALUMBRADO PUBLICO BARRIO LA CANDELARIA	0.00	706,933.13	697,613.46	697,613.46	35,931.00	0.00
I0114		REHABILITACION DE ALUMBRADO PUBLICO BARRIO LA GUADALUPE	0.00	1,334,307.38	1,040,094.20	1,040,094.20	30,798.00	0.00
I0122		AMPLIACION DE ELECTRIFICACION	0.00	0.00	0.00	0.00	0.00	0.00
I0125		MANTENIMIENTO A INSTALACION ELECTRICA EN PALACIO MPAL. 1RA. ETAPA "ISR"	0.00	590,197.14	589,205.93	573,205.93	0.00	0.00
I0136		AMPLIACION DE ELECTRIFICACION EN EL BARRIO SAN LUIS	0.00	379,744.18	0.00	0.00	0.00	0.00
I0137		AMPLIACION DE ELECTRIFICACION	0.00	1,026,854.23	1,019,736.14	0.00	0.00	0.00
I0143		AMPLIACION A LA RED DE DISTRIBUCION DE ENERGIA ELECTRICA EN MEDIA Y BAJA TENSION, LOCALIDAD R/A. HERMENEGILDO GALEANA 1RA. SECCION CRUCERO DEL PUENTE	0.00	778,438.11	0.00	0.00	0.00	0.00
I0144		AMPLIACION A LA RED DE DISTRIBUCION DE ENERGIA ELECTRICA EN MEDIA Y BAJA TENSION TRAMO LOS ARIAS, LOCALIDAD R/A. VICENTE GUERRERO 1RA. SECCION.	0.00	482,402.03	0.00	0.00	0.00	0.00
I0148		AMPLIACION DE ELECTRIFICACION EN MEDIA Y BAJA TENSION (CACAOATERA AMCO).	0.00	929,126.63	0.00	0.00	0.00	0.00
I0151		EQUIPAMIENTO DE CENTRO CULTURAL, CABECERA MUNICIPAL	0.00	717,379.78	0.00	0.00	0.00	0.00
I0158		EQUIPAMIENTO DE ELECTRIFICACION EN LA VILLA JALUPA	0.00	0.00	0.00	0.00	0.00	0.00
I0159		EQUIPAMIENTO DE ELECTRIFICACION EN LA RA. EL RECREO	0.00	0.00	0.00	0.00	0.00	0.00
I0160		EQUIPAMIENTO DE ELECTRIFICACION EN LA RANCHERIA TIERRA ADENTRO 3RA SECCION	0.00	0.00	0.00	0.00	0.00	0.00
I0161		EQUIPAMIENTO DE ELECTRIFICACION EN LA CALLE LA PIÑA VILLA JALUPA	0.00	0.00	0.00	0.00	0.00	0.00
K005		URBANIZACION	0.00	28,730,939.35	28,268,412.13	14,259,119.58	14,259,119.58	14,237,555.64
C0135		SUMINISTROS DE PINTURA EN PANTEONES	0.00	112,996.06	112,996.06	112,996.06	112,996.06	112,996.06
I0001		REHABILITACION DE CAMINO CON MEZCLA ASFALTICA EN CALIENTE EN EL MUNICIPIO DE JALPA DE MENDEZ, RANCHERIA CAMPO PETROLERO MECOACAN (FISE) (REFRENDO 2021) ANTES OPFS-008	0.00	2,549,549.27	2,549,549.27	2,549,549.27	2,549,549.27	2,549,549.27
I0003		CONSTRUCCION DE PAVIMENTO DE CONCRETO HIDRAULICO EN LA CALLE 18 DE MARZO (REFRENDO 2021) ANTES OPH-041* FONDO PARA MUNICIPIOS PRODUCTORES DE HIDROCARBUROS EN REGIONES MARITIMAS (2021)	0.00	1,342,547.26	1,342,547.26	1,342,547.26	1,342,547.26	1,342,547.26



LCF. MANUEL ANTONIO CORTES PEREZ
DIRECTOR DE PROGRAMACION MUNICIPAL.

LIC. NURIS LOPEZ SANCHEZ
PRESIDENTA MUNICIPAL





PRESUPUESTO DE EGRESOS MUNICIPAL 2022

H. AYUNTAMIENTO DE JALPA DE MENDEZ, TABASCO.

CORRESPONDIENTE AL: 3er. Trimestre

Formato PT-1

Clave U.R.	Prog. Pptario.	Descripción	Presupuesto Aprobado	Presupuesto Modificado al 30 de Septiembre	Comprometido al 30 de Septiembre 2022	Devengado al 30 de Septiembre 2022	Ejercido al 30 de Septiembre	Pagado al 30 de Septiembre
10004A	05000390.-	REHABILITACION DE CARRETERA CON CONCRETO ASFALTICO EN EL MUNICIPIO DE JALPA DE MENDEZ, RANCHERIA CAMPO PETROLERO MECOACAN, TRAMO PUENTE LA NEGRITA A ENTRADA AL POLVORIN 40% APORTACION MUNICIPAL.	0.00	1,326,183.43	1,287,444.06	561,304.87	561,304.87	557,917.69
10004B	05000390.-	REHABILITACION DE CARRETERA CON CONCRETO ASFALTICO EN EL MUNICIPIO DE JALPA DE MENDEZ, RANCHERIA CAMPO PETROLERO MECOACAN, TRAMO PUENTE LA NEGRITA A ENTRADA AL POLVORIN 60% APORTACION ESTATAL.	0.00	1,989,275.15	1,931,166.10	841,957.30	841,957.30	836,876.52
10005A	05000391.-	REHABILITACION DE CAMINO RURAL CON CONCRETO ASFALTICO EN EL MUNICIPIO DE JALPA DE MENDEZ, RANCHERIA HERMENEGILDO GALEANA 1RA. SECCION 40% APORTACION MUNICIPAL.	0.00	2,528,463.89	2,490,629.19	0.00	0.00	0.00
10005B	05000391.-	REHABILITACION DE CAMINO RURAL CON CONCRETO ASFALTICO EN EL MUNICIPIO DE JALPA DE MENDEZ, RANCHERIA HERMENEGILDO GALEANA 1RA. SECCION 60% APORTACION ESTATAL.	0.00	3,792,695.84	3,735,943.78	0.00	0.00	0.00
10009A	05000392.-	REHABILITACION DE DRENAJE SANITARIO EN EL MUNICIPIO JALPA DE MENDEZ, CIUDAD DE JALPA DE MENDEZ, BARRIO SANTA ANA, CALLE CINCO DE MAYO 40% APORTACION MUNICIPAL.	0.00	1,241,712.38	1,183,357.76	0.00	0.00	0.00
10009B	05000392.-	REHABILITACION DE DRENAJE SANITARIO EN EL MUNICIPIO JALPA DE MENDEZ, CIUDAD DE JALPA DE MENDEZ, BARRIO SANTA ANA, CALLE CINCO DE MAYO 60% APORTACION ESTATAL.	0.00	1,862,568.57	1,775,036.64	0.00	0.00	0.00
10010		CONSTRUCCION DE TOPES PARA PASO PEATONALES EN LA CIUDAD (ISR REMANENTE 2021)	0.00	191,295.76	191,295.76	191,295.76	191,295.76	191,295.76
10011		REHABILITACION DE GUARNICIONES Y BANQUETAS EN LAS CALLES 18 DE MARZO-BENITO JUAREZ ENTRE PLAZA HIDALGO Y RUBEN PONCE DE LEON.	0.00	2,429,259.89	2,429,259.89	2,429,259.89	2,429,259.89	2,429,259.89
10013		REHABILITACION DE GUARNICIONES Y BANQUETAS EN LA CALLE AVANZA CONTIGO ENTRE NICOLAS BRAVO Y DE LA TRANSFORMACION EN EL MUNICIPIO DE JALPA DE MENDEZ, BARRIO LA GUADALUPE	0.00	551,442.11	551,442.11	551,442.11	551,442.11	544,694.71
10015		REHABILITACION DE PAVIMENTO HIDRAULICO EN LA CALLE JOSE MARIA MORELOS ENTRE JUSTO SIERRA Y JUAN ALDAMA, BARRIO SAN LUIS, MUNICIPIO DE JALPA DE MENDEZ	0.00	560,607.47	560,607.47	560,607.47	560,607.47	560,607.47
10057		MANTENIMIENTO DE GUARNICIONES DE CONCRETO, RAYAS PEATONALES Y CANALIZADORAS DE CARRIL, EN DIFERENTES CALLES DE LA CABECERA MUNICIPAL	0.00	685,617.13	685,617.13	685,617.13	685,617.13	685,617.13
10081		REHABILITACION DE CARCEL DE SEGURIDAD PUBLICA	0.00	24,272.17	24,272.17	24,272.17	24,272.17	24,272.17
10089		SUMINISTRO DE MATERIAL DE RELLENO PARA ACONDICIONAMIENTO DEL BASURERO MUNICIPAL DE LA RA, REFORMA 2DA, SECCION, MUNICIPIO DE JALPA DE MENDEZ *FONDO PARA MUNICIPIOS PRODUCTORES DE HIDROCARBUROS EN REGIONES MARITIMAS (2022)*	0.00	289,072.00	289,072.00	289,072.00	289,072.00	289,072.00
10091		BACHEO DE PAVIMENTO ASFALTICO EN CALLES DE LA CIUDAD *FONDO PARA MUNICIPIOS PRODUCTORES DE HIDROCARBUROS EN REGIONES MARITIMAS (2022)*	0.00	127,938.75	101,706.39	101,706.39	101,706.39	101,706.39
10092		BACHEO DE CALLES CON CONCRETO HIDRAULICO EN LA CIUDAD DE JALPA DE	0.00	429,292.66	415,890.85	415,890.85	415,890.85	415,890.85

AYUNTAMIENTO CONSTITUCIONAL DE JALPA DE MENDEZ, TABASCO
 H. AYUNTAMIENTO DE JALPA DE MENDEZ, TABASCO
JALPA DE MENDEZ
 AVANZA CONTIGO
 MANUEL ANTONIO CORTES PEREZ
 DIRECTOR DE PROGRAMACION MUNICIPAL.

LIC. NURIS LOPEZ SANCHEZ
 PRESIDENTA MUNICIPAL

ESTADOS UNIDOS MEXICANOS
 AYUNTAMIENTO CONSTITUCIONAL DE JALPA DE MENDEZ, TABASCO
 2021-2024



PRESUPUESTO DE EGRESOS MUNICIPAL 2022

H. AYUNTAMIENTO DE JALPA DE MENDEZ, TABASCO.

CORRESPONDIENTE AL: 3er. Trimestre

Formato PT-1

Clave	Descripción	Presupuesto Aprobado	Presupuesto Modificado al 30 de Septiembre	Comprometido al 30 de Septiembre 2022	Devengado al 30 de Septiembre 2022	Ejercido al 30 de Septiembre	Pagado al 30 de Septiembre
	MENDEZ *FONDO PARA MUNICIPIOS PRODUCTORES DE HIDROCARBUROS EN REGIONES MARITIMAS (2022)*						
10097	REHABILITACION DEL ALUMBRADO PUBLICO EN EL PARQUE CENTRAL	0.00	1,500,756.86	1,500,756.86	1,500,756.86	1,500,756.86	1,500,756.86
10102	REHABILITACION DE CAMINO EN TRAMOS ENTRE RA. CHACALAPA 1RA. SECCION A RA. GALEANA 2DA. SECCION, JALPA DE MENDEZ	0.00	526,285.42	490,201.83	0.00	0.00	0.00
10103	REHABILITACION DE CAMINO EN TRAMOS RA. EL RIO A VILLA JALUPA, JALPA DE MENDEZ	0.00	204,707.59	196,013.97	0.00	0.00	0.00
10104	REHABILITACION DE CAMINO EN EJ. SANTA LUCIA	0.00	997,213.59	997,213.59	997,213.59	997,213.59	997,213.59
10116	MANTENIMIENTO PARQUE RECREATIVO INFANTIL CENTRO DE CONVIVENCIA PRIMERA ETAPA	0.00	1,337,067.65	1,316,895.58	511,264.06	511,264.06	508,178.84
10117	REHABILITACION DE BANQUETAS Y GUARNICIONES EN LA CALLE JOSE MARIA MORELOS ENTRE LAS CALLES NICOLAS BRAVO Y FRANCISCO I. MADERO, BARRIO LA GUADALUPE	0.00	1,180,625.00	1,167,315.05	540,785.84	540,785.84	537,522.48
10126	SUMINISTRO DE PINTURA EN PANTEON *ISR*	0.00	51,580.70	51,580.70	51,580.70	51,580.70	51,580.70
10129	REHABILITACION DE BANQUETAS EN TRAMOS AISLADOS	0.00	897,972.75	890,600.66	0.00	0.00	0.00
10156	AMPLIACION DE ELECTRIFICACION EN MEDIA Y BAJA TENSION TRAMO EL REFUGIO, RANCHERIA SANTUARIO PRIMERA SECCION	0.00	0.00	0.00	0.00	0.00	0.00
10157	AMPLIACION DE ELECTRIFICACION EN MEDIA Y BAJA TENSION TRAMO LOS HERNANDEZ, RANCHERIA HUAPACAL PRIMERA SECCION	0.00	0.00	0.00	0.00	0.00	0.00
K008	CARRETERAS	0.00	27,847,918.21	23,247,570.25	16,800,810.83	16,800,810.83	16,799,947.55
10002	REHABILITACION DE CAMINO CON CONCRETO ASFALTICO EN TRAMO EL PUENTE IQUINUAPA AL JOBO, EN EL POBLADO IQUINUAPA, MUNICIPIO DE JALPA DE MENDEZ (REFRENDO 2021) ANTES OPH-040 *FONDO PARA MUNICIPIOS PRODUCTORES DE HIDROCARBUROS EN REGIONES TERRESTRES (2021)*	0.00	2,556,446.57	2,556,446.57	2,556,446.57	2,556,446.57	2,556,446.57
10079	CONSTRUCCION DE PAVIMENTO DE CONCRETO HIDRAULICO, GUARNICIONES Y BANQUETAS EN ACCESO AL EDIFICIO DE SEGURIDAD PUBLICA MUNICIPAL *FIV*	0.00	2,059,711.77	2,059,711.77	2,059,711.77	2,059,711.77	2,059,711.77
10082	REHABILITACION DE CARRETERA AMATITAN ENTRADA SAN JUANITO CON CONCRETO ASFALTICO TRAMO 0+000 AL 1+254 MUNICIPIO DE JALPA DE MENDEZ	0.00	3,593,899.46	3,593,899.46	3,593,899.46	3,593,899.46	3,593,899.46
10085	CONSTRUCCION DE CALLE CON CONCRETO HIDRAULICO TRAMO SANCHEZ EN CALLE SAN MARCOS	0.00	1,456,044.08	1,456,044.08	1,456,044.08	1,456,044.08	1,456,044.08
10086	CONSTRUCCION DE CAMINO CON GRAVA DE REVESTIMIENTO RA. BENITO JUAREZ 1RA. SECCION	0.00	919,370.32	919,370.32	919,370.32	919,370.32	919,370.32
10087	CONSTRUCCION DE CAMINO CON GRAVA DE REVESTIMIENTO TRAMO JUAN MERCADO	0.00	955,118.03	955,118.03	955,118.03	955,118.03	955,118.03
10088	CONSTRUCCION DE CAMINO RURAL CON MEZCLA ASFALTICA TRAMO JUAN OVANDO	0.00	453,309.86	453,309.86	453,309.86	453,309.86	453,309.86
10095	REHABILITACION DE CAMINO RURAL EN LA ENTRADA DON ABEL	0.00	2,601,904.60	2,601,904.60	2,601,904.60	2,601,904.60	2,601,904.60
10096	REHABILITACION DE CARRETERA EN TRAMOS: DE VILLA JALUPA A RA. LA CRUZ	0.00	918,649.94	918,649.94	918,649.94	918,649.94	917,786.66
10118	REHABILITACION DE CAMINO VECINAL CON MEZCLA ASFALTICA EN TRAMO LA HERRADURA ENTRADA LOS CORONELES	0.00	1,096,123.44	1,096,123.44	1,096,123.44	1,096,123.44	1,096,123.44

AYUNTAMIENTO CONSTITUCIONAL DE JALPA DE MENDEZ, TABASCO
JALPA DE MENDEZ
 AVANZA CON TU VOTO
 H. AYUNTAMIENTO DE JALPA DE MENDEZ, TABASCO
DR. MANUEL ANTONIO CORTES PEREZ
 DIRECTOR DE PROGRAMACION MUNICIPAL.

LIC. NURIS LOPEZ SANCHEZ
 PRESIDENTA MUNICIPAL



2021-2024



PRESUPUESTO DE EGRESOS MUNICIPAL 2022
 H. AYUNTAMIENTO DE JALPA DE MÉNDEZ, TABASCO.
 CORRESPONDIENTE AL: 3er. Trimestre

Formato PT-1

Clave U.R.	Prog. Pptario	Descripción	Presupuesto Aprobado	Presupuesto Modificado al 30 de Septiembre	Comprometido al 30 de Septiembre 2022	Devengado al 30 de Septiembre 2022	Ejercido al 30 de Septiembre	Pagado al 30 de Septiembre
I0119		REHABILITACION DE PAVIMENTO ASFALTICO EN LAS CALLES ISABEL TORRES LORCA Y ERNESTO MAY COLONIA ENRIQUE GONZALEZ PEDRERO	0.00	1,009,728.77	994,582.82	190,232.76	190,232.76	190,232.76
I0128		REHABILITACION DE CAMINO CON MEZCLA ASFALTICA EN CALIENTE TRAMO LA E.T.A. - EL FILAR	0.00	4,436,673.75	4,309,162.28	0.00	0.00	0.00
I0130		CONSTRUCCION DE CAMINO CON GRAVA DE REVESTIMIENTO DE 1 1/2 PULGADA A FINOS (VARIOS TRAMOS)	0.00	845,669.26	833,987.21	0.00	0.00	0.00
I0135		REHABILITACION DE CAMINO CON GRAVA DE REVESTIMIENTO EN LA CERRADA LOS LOPEZ Y CERRADA LOS RAMOS	0.00	504,479.45	499,259.87	0.00	0.00	0.00
I0141		CONSTRUCCION DE CAMINO SACA COSECHA, TRAMO EL RIO, SECTOR SAN FRANCISCO, RANCHERIA HERMENEGILDO GALEANA SEGUNDA SECCION.	0.00	1,175,711.24	0.00	0.00	0.00	0.00
I0142		REHABILITACION DE CARRETERA TRAMO SAN FRANCISCO DE ASIS, RANCHERIA HERMENEGILDO GALEANA SEGUNDA SECCION	0.00	2,193,533.53	0.00	0.00	0.00	0.00
I0145		REHABILITACION DE CARRETERA EN TRAMOS AISLADOS DESDE EL PUENTE DONDE INICIA VICENTE GUERERO A RANCHO ALEGRE, RANCHERIA VICENTE GUERRERO 1RA.	0.00	1,071,544.14	0.00	0.00	0.00	0.00
K009		PUENTES	0.00	1,038,633.52	1,038,633.52	1,038,633.52	1,038,633.52	1,032,415.74
I0077		REHABILITACION DE PUENTE TUBULAR BENITO JUAREZ 2DA. SECCION	0.00	1,038,633.52	1,038,633.52	1,038,633.52	1,038,633.52	1,032,415.74
K012		EDIFICIOS PUBLICOS	0.00	6,633,507.30	3,791,759.33	1,306,624.71	1,306,624.71	1,304,976.64
I0017		REHABILITACION DE LAS OFICINAS DE PRESIDENCIA MUNICIPAL	0.00	682,227.19	682,227.19	682,227.19	682,227.19	682,227.19
I0018		SUMINISTRO DE MATERIAL DE RELLENO PARA ACONDICIONAMIENTO DEL BASURERO MUNICIPAL DE LA R/A. REFORMA 2DA. SECCION (SANTA MARIA), MUNICIPIO DE JALPA DE MENDEZ (INGRESOS DE GESTION REMANENTE 2021)	0.00	44,576.48	44,576.48	44,576.48	44,576.48	44,576.48
I0098		REHABILITACION DE UNIDAD BASICA DE REHABILITACION EN JALPA DE MENDEZ	0.00	3,301,811.30	1,944,039.04	441,840.14	441,840.14	440,192.07
I0127		REHABILITACION DEL DIF MUNICIPAL EN JALPA DE MENDEZ *ISR*	0.00	1,453,676.30	0.00	0.00	0.00	0.00
I0131		ADECUACION DE OFICINAS EN CENTRO CULTURAL *ISR*	0.00	160,830.15	137,980.90	137,980.90	137,980.90	137,980.90
I0139		REHABILITACION DE TECHADO EN AREA DE IMPARTICION DE EDUCACION FISICA EN JARDIN DE NIÑOS *MIGUEL ANGEL JAVIER MADRIGAL*	0.00	586,186.21	582,006.72	0.00	0.00	0.00
I0140		REHABILITACION DE AULAS EN JARDIN DE NIÑOS *MIGUEL ANGEL JAVIER MADRIGAL*	0.00	404,199.67	400,929.00	0.00	0.00	0.00
TOTAL			0.00	3,371,072.94	0.00	0.00	0.00	0.00
08 DIRECCIÓN DE OBRAS, ORDENAMIENTO TERRITORIAL Y SERVICIOS MUNICIPALES			0.00	3,371,072.94	0.00	0.00	0.00	0.00
K014		MEJORAMIENTO INTEGRAL DE LA INFRAESTRUCTURA EDUCATIVA, CULTURAL Y DEPORTIVA	0.00	3,371,072.94	0.00	0.00	0.00	0.00
I0149		CONSTRUCCION DE AULA EN EMSAD NO. 59, POB. AYAPA	0.00	703,975.32	0.00	0.00	0.00	0.00
I0152		CONSTRUCCION DE 3 AULAS EN EMSAD NO. 27, R/A TIERRA ADENTRO 1RA. SECCION	0.00	2,667,097.62	0.00	0.00	0.00	0.00
I0153		REHABILITACION DE AULAS EN EL INSTITUTO DE DIFUSION TECNICA NUMERO CINCO DE LA	0.00	0.00	0.00	0.00	0.00	0.00



LCF. MANUEL ANTONIO CORTES PEREZ
 DIRECTOR DE PROGRAMACION MUNICIPAL.

LIC. NURIS LOPEZ SANCHEZ
 PRESIDENTA MUNICIPAL



2021-2024




PRESUPUESTO DE EGRESOS MUNICIPAL 2022


H. AYUNTAMIENTO DE JALPA DE MENDEZ, TABASCO.

CORRESPONDIENTE AL: 3er. Trimestre

Formato PT-1

Clave	Descripción	Presupuesto Aprobado	Presupuesto Modificado al 30 de Septiembre	Comprometido al 30 de Septiembre 2022	Devengado al 30 de Septiembre 2022	Ejercido al 30 de Septiembre	Pagado al 30 de Septiembre
U.R.	Prog. Pptario.						
CABECERA MUNICIPAL							
	10154	CONSTRUCCION DE COMEDOR ESCOLAR EN LA ESC. PRIM. "NARCISO MENDOZA" EN LA RA. SAN NICOLAS	0.00	0.00	0.00	0.00	0.00
	10155	CONSTRUCCION DE COMEDOR ESCOLAR EN LA ESC. PRIM. "JUAN ESCUTIA", EN LA R/A. LA CONCEPCION	0.00	0.00	0.00	0.00	0.00
		TOTAL	12,184,606.00	15,156,481.39	14,745,003.89	11,541,339.01	11,494,962.21
08	DIRECCIÓN DE OBRAS, ORDENAMIENTO TERRITORIAL Y SERVICIOS MUNICIPALES		12,184,606.00	15,156,481.39	14,745,003.89	11,541,339.01	11,494,962.21
	K038	MODERNIZACION E INNOVACION TECNOLOGICA Y ADMINISTRATIVA	0.00	140,969.00	140,969.00	140,969.00	140,969.00
	A0006	ADQUISICION DE EQUIPOS DE TRABAJO	0.00	140,969.00	140,969.00	140,969.00	140,969.00
	M001	ACTIVIDADES DE APOYO ADMINISTRATIVO	12,184,606.00	15,015,512.39	14,604,034.89	11,400,370.01	11,353,993.21
	C0008	GASTOS DE OPERACION DE LA DIRECCION DE OBRAS, ORDENAMIENTO TERRITORIAL Y SERVICIOS MUNICIPALES.	12,184,606.00	12,131,767.04	11,982,489.54	9,560,024.66	9,513,647.86
	C0101	PROGRAMA DE DESAZOLVE EN LA CABECERA MUNICIPAL Y LOCALIDADES DE JALPA DE MENDEZ (ISN REMANENTE 2021)	0.00	59,159.12	59,159.12	59,159.12	59,159.12
	C0116	PROGRAMA DE DESAZOLVE EN LA CABECERA MUNICIPAL Y LOCALIDADES DE JALPA DE MENDEZ 2DA. ETAPA (ISR REMANENTE 2021)	0.00	57,924.62	57,924.62	57,924.62	57,924.62
	C0130	GASTOS DE OPERACION DE LA DIRECCION DE OBRAS, ORDENAMIENTO TERRITORIAL Y SERVICIOS MUNICIPALES. (INGRESOS DE GESTION REMANENTE 2021)	0.00	276,080.00	276,080.00	276,080.00	276,080.00
	C0132	GASTOS INDIRECTOS DEL RAMO 33 FIII	0.00	2,410,500.00	2,148,300.00	1,367,100.00	1,367,100.00
	C0176	GASTOS DE OPERACION DE LA DIRECCION DE OBRAS, ORDENAMIENTO TERRITORIAL Y SERVICIOS MUNICIPALES. *ISR*	0.00	80,081.61	80,081.61	80,081.61	80,081.61
		TOTAL	5,279,256.00	4,405,962.51	1,700,022.89	1,638,737.77	1,638,737.77
09	DIRECCIÓN DE EDUCACIÓN, CULTURA Y RECREACIÓN		5,279,256.00	4,405,962.51	1,700,022.89	1,638,737.77	1,638,737.77
	F030	FOMENTO A LA CULTURA Y LAS ARTES	4,883,256.00	4,037,262.52	1,554,701.44	1,544,487.64	1,544,487.64
	C0033	APOYO CON BECAS A ESTUDIANTES DE LAS DIFERENTES COMUNIDADES DEL MUNICIPIO	2,000,000.00	1,528,287.58	338,650.00	338,650.00	338,650.00
	C0034	CELEBRACION DE FERIAS COMUNITARIAS	427,113.00	126,095.23	6,612.00	6,612.00	6,612.00
	C0035	FESTIVAL DE LA FUNDACION DE JALPA DE MENDEZ	1,399,243.00	349,243.00	139,200.00	139,200.00	139,200.00
	C0041	CONCURSOS LECTURA, AJEDREZ, DIBUJO Y POESIA, MUESTRA PERIODICOS	37,060.00	37,060.00	20,311.60	19,064.60	19,064.60
	C0045	CELEBRACION DE EVENTOS CIVICOS	200,000.00	200,000.00	79,062.33	70,095.53	70,095.53
	C0062	DIA DEL PADRE	100,000.00	0.00	0.00	0.00	0.00
	C0072	DIA DE MUERTOS Y CONCURSO PINTURA PANTEONES	87,754.00	87,754.00	0.00	0.00	0.00
	C0073	TOURS RECREATIVOS NIÑOS Y NIÑAS	32,086.00	32,086.00	0.00	0.00	0.00
	C0074	FERIA NAVIDEÑA	600,000.00	600,000.00	0.00	0.00	0.00
	C0131	ACTIVIDADES CULTURALES BIBLIOTECA	0.00	97,000.00	5,428.80	5,428.80	5,428.80
	C0140	RECATE DE TRADICIONES CULTURALES, JALPA PRIMAVERA	0.00	212,317.44	212,317.44	212,317.44	212,317.44
	C0143	DIA DE MAESTRO	0.00	729,561.99	729,561.99	729,561.99	729,561.99


 LCF. MANUEL ANTONIO CORTES PEREZ
 DIRECTOR DE PROGRAMACION MUNICIPAL


 LIC. NURIS LOPEZ SANCHEZ
 PRESIDENTA MUNICIPAL






PRESUPUESTO DE EGRESOS MUNICIPAL 2022

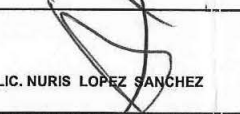
H. AYUNTAMIENTO DE JALPA DE MENDEZ, TABASCO.

CORRESPONDIENTE AL: 3er. Trimestre

Formato PT-1

Clave	Descripción	Presupuesto Aprobado	Presupuesto Modificado al 30 de Septiembre	Comprometido al 30 de Septiembre 2022	Devengado al 30 de Septiembre 2022	Ejercido al 30 de Septiembre	Pagado al 30 de Septiembre
C0160	CLAUSURA DE CURSOS DE VERANO 2022	0.00	37,857.28	23,557.28	23,557.28	23,557.28	23,557.28
F031	FOMENTO AL DEPORTE Y RECREACION	396,000.00	368,699.99	145,321.45	94,250.13	94,250.13	94,250.13
C0042	PROGRAMA GENERAL DE EVENTOS DEPORTIVOS Y RECREATIVOS	160,000.00	160,000.00	72,718.30	72,718.30	72,718.30	72,718.30
C0043	SUMINISTROS DE MATERIALES Y UNIFORMES DEPORTIVOS	127,000.00	117,000.00	71,074.36	20,003.04	20,003.04	20,003.04
C0044	CHAPEO UNIDADES DEPORTIVAS	109,000.00	91,699.99	1,528.79	1,528.79	1,528.79	1,528.79
TOTAL		0.00	151,437.51	151,437.51	151,437.51	151,437.51	151,437.51
09	DIRECCIÓN DE EDUCACIÓN, CULTURA Y RECREACIÓN	0.00	151,437.51	151,437.51	151,437.51	151,437.51	151,437.51
K038	MODERNIZACION E INNOVACION TECNOLOGICA Y ADMINISTRATIVA	0.00	151,437.51	151,437.51	151,437.51	151,437.51	151,437.51
A0011	ADQUISICION DE EQUIPO INSTRUMENTAL MUSICAL	0.00	151,437.51	151,437.51	151,437.51	151,437.51	151,437.51
TOTAL		72,797,030.33	76,082,973.13	68,216,190.96	52,270,397.90	52,165,850.61	50,685,641.53
09	DIRECCIÓN DE EDUCACIÓN, CULTURA Y RECREACIÓN	19,655,558.00	19,144,314.00	19,053,417.45	13,432,759.28	13,431,585.36	13,371,737.84
M001	ACTIVIDADES DE APOYO ADMINISTRATIVO	19,655,558.00	19,144,314.00	19,053,417.45	13,432,759.28	13,431,585.36	13,371,737.84
C0009	GASTOS DE OPERACION DE LA DIRECCION DE EDUCACION, CULTURA Y RECREACION (DECUR).	15,141,914.00	14,865,544.50	14,774,647.95	10,589,011.59	10,587,837.67	10,529,460.17
C0027	GASTO DE OPERACION DE BIBLIOTECAS MUNICIPALES.	4,513,644.00	4,243,333.71	4,243,333.71	2,808,311.90	2,808,311.90	2,806,841.88
C0177	GASTOS DE OPERACION DE LA DIRECCION DE EDUCACION, CULTURA Y RECREACION (DECUR). *ISR*	0.00	35,435.79	35,435.79	35,435.79	35,435.79	35,435.79
10	DIRECCIÓN DE ADMINISTRACIÓN	53,141,472.33	56,938,659.13	49,162,773.51	38,837,638.62	38,734,265.25	37,313,903.69
E050	SERVICIO DE ALUMBRADO PUBLICO	21,598,610.00	18,598,610.00	13,995,443.31	13,995,443.31	13,975,555.31	12,596,371.31
C0088	PAGO ENERGIA ELECTRICA EDIFICIOS Y ALUMBRADO PUB.	21,598,610.00	18,598,610.00	13,995,443.31	13,995,443.31	13,975,555.31	12,596,371.31
K038	MODERNIZACION E INNOVACION TECNOLOGICA Y ADMINISTRATIVA	195,441.00	1,166,143.95	1,163,255.99	344,712.79	344,712.79	344,712.79
A0001	ADQUISICION DE BIENES INFORMATICOS PARA UNA ADMINISTRACION EFICIENTE	195,441.00	195,434.13	195,434.13	195,434.13	195,434.13	195,434.13
A0004	ADQUISICION DE BIENES INFORMATICOS PARA UNA ADMINISTRACION EFICIENTE (ISR REMANENTE 2021)	0.00	91,494.65	91,494.65	91,494.65	91,494.65	91,494.65
A0013	ADQUISICION DE 2 PODADORAS	0.00	17,300.01	17,300.01	17,300.01	17,300.01	17,300.01
A0014	EQUIPAMIENTO DE LA COORDINACION DEL RAMO 33 (PRODIMDF)	0.00	821,431.16	818,543.20	0.00	0.00	0.00
A0016	ADQUISICION DE COMPUTADORA DE ESCRITORIO	0.00	40,484.00	40,484.00	40,484.00	40,484.00	40,484.00
A0020	ADQUISICION DE DOS GABINETE PARA MONTAJE EN PARED FIJO, CON 9 UNIDADES DE RACK.	0.00	0.00	0.00	0.00	0.00	0.00
M001	ACTIVIDADES DE APOYO ADMINISTRATIVO	31,347,421.33	37,173,905.18	34,004,074.21	24,497,482.52	24,413,997.15	24,372,819.59
C0010	GASTOS DE OPERACION DE LA DIRECCION DE ADMINISTRACION.	29,448,638.00	32,525,266.55	32,289,200.91	22,937,101.86	22,853,616.49	22,819,309.09
C0068	GASTOS DE OPERACION DE LA DIRECCION DE	500,000.00	970,000.00	4,346.00	4,346.00	4,346.00	4,346.00


LCF. MANUEL ANTONIO CORTES PEREZ
 DIRECTOR DE PROGRAMACION MUNICIPAL.


LIC. NURIS LOPEZ SANCHEZ
 PRESIDENTA MUNICIPAL



2021-2024



PRESUPUESTO DE EGRESOS MUNICIPAL 2022

H. AYUNTAMIENTO DE JALPA DE MÉNDEZ, TABASCO.

CORRESPONDIENTE AL: 3er. Trimestre

Formato PT-1

Clave	Descripción	Presupuesto Aprobado	Presupuesto Modificado al 30 de Septiembre	Comprometido al 30 de Septiembre 2022	Devengado al 30 de Septiembre 2022	Ejercido al 30 de Septiembre	Pagado al 30 de Septiembre
ADMINISTRACION							
C0085	SUMINISTRO DE COMBUSTIBLE PARA LA OPERACION DEL PARQUE VEHICULAR DE ESTE AYUNTAMIENTO RECURSOS EN ESPECIE VALES DE COMBUSTIBLES (CONVENIOS SEDENER)	1,398,783.33	1,398,783.33	0.00	0.00	0.00	0.00
C0111	PROGRAMA COVID FORTALECIMIENTO A LA SALUD	0.00	979,783.80	685,855.80	685,855.80	685,855.80	685,855.80
C0112	GASTOS DE OPERACION DE LA DIRECCION DE ADMINISTRACION.	0.00	417,000.00	417,000.00	417,000.00	417,000.00	417,000.00
C0113	GASTOS DE OPERACION DE LA DIRECCION DE ADMINISTRACION. (ISN REMANENTE 2021)	0.00	118,661.00	118,661.00	118,661.00	118,661.00	118,661.00
C0139	GASTOS DE OPERACION DE ADMINISTRACION (INGRESOS DE GESTION REMANENTE 2021)	0.00	26,521.00	26,521.00	26,521.00	26,521.00	26,521.00
C0148	GASTOS DE OPERACION DE ADMINISTRACION (PARTICIPACIONES REMANENTE 2021)	0.00	0.00	0.00	0.00	0.00	0.00
C0149	GASTOS DE OPERACION DE ADMINISTRACION (ISR REMANENTE 2021)	0.00	10,654.73	10,654.73	10,654.73	10,654.73	10,654.73
C0150	GASTOS DE OPERACION DE ADMINISTRACION (ISN REMANENTE 2021)	0.00	3,601.62	3,601.62	3,601.62	3,601.62	3,601.62
C0155	GASTOS DE OPERACION DE ADMINISTRACION *ISR*	0.00	140,153.34	140,153.34	140,153.34	140,153.34	140,153.34
C0156	EQUIPAMIENTO DE LA COORDINACION DEL RAMO 33 (PRODIMDF)	0.00	154,492.64	154,492.64	0.00	0.00	0.00
C0161	GASTOS DE OPERACION DE ADMINISTRACION (ISR REMANENTE 2021)	0.00	6,870.16	6,870.16	6,870.16	6,870.16	0.00
C0168	GASTOS DE OPERACION DE LA DIRECCION DE ADMINISTRACION. *FIV*	0.00	275,400.00	0.00	0.00	0.00	0.00
C0178	GASTOS DE OPERACION DE LA DIRECCION DE ADMINISTRACION. *ISR*	0.00	146,717.01	146,717.01	146,717.01	146,717.01	146,717.01
TOTAL		61,089,290.00	59,764,508.94	58,585,756.00	41,752,052.88	41,682,452.88	41,198,333.89
11 DIRECCIÓN DE SEGURIDAD PÚBLICA		61,089,290.00	59,764,508.94	58,585,756.00	41,752,052.88	41,682,452.88	41,198,333.89
E046	SALVA GUARDA DE LA INTEGRIDAD FÍSICA Y PATRIMONIAL DE LOS HABITANTES	61,089,290.00	59,764,508.94	58,585,756.00	41,752,052.88	41,682,452.88	41,198,333.89
C0011	GASTOS DE OPERACION DIRECCION DE SEGURIDAD PUBLICA	21,598,610.00	19,163,067.61	19,163,067.61	19,163,067.61	19,163,067.61	19,163,067.61
C0086	GASTOS DE OPERACION DIR. SEGURIDAD PUBLICA FIV	39,490,680.00	38,209,209.25	37,030,456.31	20,196,753.19	20,127,153.19	19,643,034.20
C0119	GASTOS DE OPERACION DIRECCION DE SEGURIDAD PUBLICA (FEIEF REMANENTE 2021)	0.00	27,717.52	27,717.52	27,717.52	27,717.52	27,717.52
C0121	GASTOS DE OPERACION DIRECCION DE SEGURIDAD PUBLICA (ISR REMANENTE 2021)	0.00	55,428.27	55,428.27	55,428.27	55,428.27	55,428.27
C0164	GASTOS DE OPERACION DIR. SEGURIDAD PUBLICA, APORTACIONES AL ISSET *FIV*	0.00	2,309,086.29	2,309,086.29	2,309,086.29	2,309,086.29	2,309,086.29
TOTAL		0.00	872,026.91	640,000.00	640,000.00	640,000.00	640,000.00
11 DIRECCIÓN DE SEGURIDAD PÚBLICA		0.00	872,026.91	640,000.00	640,000.00	640,000.00	640,000.00
K038	MODERNIZACION E INNOVACION TECNOLOGICA Y ADMINISTRATIVA	0.00	872,026.91	640,000.00	640,000.00	640,000.00	640,000.00
A0010	ADQUISICION DE MOTOPATRULLAS *FIV*	0.00	640,000.00	640,000.00	640,000.00	640,000.00	640,000.00
A0018	ADQUISICION DE EQUIPO Y APARATOS DE COMUNICACIONES Y TELECOMUNICACIONES	0.00	232,026.91	0.00	0.00	0.00	0.00
TOTAL		3,825,450.00	4,198,042.04	4,198,042.04	3,124,396.45	3,053,704.82	2,805,943.52

H. AYUNTAMIENTO CONSTITUCIONAL DE JALPA DE MÉNDEZ, TABASCO.

 D.F. MANUEL ANTONIO CORTES PEREZ

 DIRECTOR DE PROGRAMACION MUNICIPAL.

LIC. NURIS LOPEZ SANCHEZ

 PRESIDENTA MUNICIPAL

 2021-2024



PRESUPUESTO DE EGRESOS MUNICIPAL 2022

H. AYUNTAMIENTO DE JALPA DE MENDEZ, TABASCO.

CORRESPONDIENTE AL: 3er. Trimestre

Formato PT-1

Clave U.R.	Prog. Pptario.	Descripción	Presupuesto Aprobado	Presupuesto Modificado al 30 de Septiembre	Comprometido al 30 de Septiembre 2022	Devengado al 30 de Septiembre 2022	Ejercido al 30 de Septiembre	Pagado al 30 de Septiembre
12		DIRECCIÓN DE TRÁNSITO	3,825,450.00	4,198,042.04	4,198,042.04	3,124,396.45	3,053,704.82	3,005,943.52
E019		VIGILANCIA DE TRANSITO	3,825,450.00	4,198,042.04	4,198,042.04	3,124,396.45	3,053,704.82	3,005,943.52
C0012		GASTOS DE OPERACION DE LA DIRECCION DE TRANSITO.	1,923,222.00	1,956,264.33	1,956,264.33	1,521,337.41	1,521,337.41	1,521,337.41
C0090		GASTOS DE OPERACION DIRECCION DE TRANSITO	1,902,228.00	2,200,873.51	2,200,873.51	1,562,154.84	1,491,463.21	1,443,701.91
C0146		GASTOS DE OPERACION DIRECCION DE TRANSITO *REMANENTE 2021*	0.00	15,702.52	15,702.52	15,702.52	15,702.52	15,702.52
C0179		GASTOS DE OPERACION DE LA DIRECCION DE TRANSITO. *ISR*	0.00	25,201.68	25,201.68	25,201.68	25,201.68	25,201.68
		TOTAL	13,581,445.00	16,442,959.51	13,454,416.86	11,815,355.56	11,812,343.60	11,520,569.80
12		DIRECCIÓN DE TRÁNSITO	0.00	240,285.90	240,285.90	240,285.90	240,285.90	240,285.90
K038		MODERNIZACION E INNOVACION TECNOLOGICA Y ADMINISTRATIVA	0.00	240,285.90	240,285.90	240,285.90	240,285.90	240,285.90
A0005		ADQUISICION DE MOTOPATRULLAS	0.00	240,285.90	240,285.90	240,285.90	240,285.90	240,285.90
13		DIRECCIÓN DE ASUNTOS JURÍDICOS	13,581,445.00	16,202,673.61	13,214,130.96	11,575,069.66	11,572,057.70	11,280,283.90
L001		OBLIGACIONES JURIDICAS INELUDIBLES	8,939,580.00	11,084,105.40	8,098,630.59	8,098,630.59	8,098,630.59	7,806,856.79
C0020		PAGO DE OBLIGACIONES JURIDICAS INELUDIBLES	8,939,580.00	5,803,364.40	5,803,364.40	5,803,364.40	5,803,364.40	5,691,127.03
C0152		PAGO DE OBLIGACIONES JURIDICAS INELUDIBLES *ISR*	0.00	1,579,607.00	1,014,687.03	1,014,687.03	1,014,687.03	949,617.99
C0163		PAGO DE OBLIGACIONES JURIDICAS INELUDIBLES *FIV*	0.00	3,701,134.00	1,280,579.16	1,280,579.16	1,280,579.16	1,166,111.77
M001		ACTIVIDADES DE APOYO ADMINISTRATIVO	4,641,865.00	5,118,568.21	5,115,500.37	3,476,439.07	3,473,427.11	3,473,427.11
C0013		GASTOS DE OPERACION DE LA DIRECCION DE ASUNTOS JURIDICOS	4,641,865.00	4,571,366.53	4,568,298.69	3,277,237.39	3,274,225.43	3,274,225.43
C0157		GASTOS DE OPERACION DE LA DIRECCION DE ASUNTOS JURIDICOS *ISR*	0.00	522,000.00	522,000.00	174,000.00	174,000.00	174,000.00
C0180		GASTOS DE OPERACION DE LA DIRECCION DE ASUNTOS JURIDICOS *ISR*	0.00	25,201.68	25,201.68	25,201.68	25,201.68	25,201.68
		TOTAL	1,395,489.00	1,881,551.02	1,576,757.97	1,576,757.97	1,576,757.97	1,571,757.97
14		DIRECCIÓN DE ATENCIÓN CIUDADANA	1,395,489.00	1,881,551.02	1,576,757.97	1,576,757.97	1,576,757.97	1,571,757.97
F027		ASISTENCIA SOCIAL Y ATENCION A GRUPOS VULNERABLES	1,395,489.00	1,881,551.02	1,576,757.97	1,576,757.97	1,576,757.97	1,571,757.97
C0036		APOYO ASISTENCIA SOCIAL PERSONAS ESCASOS RECURSOS	12,000.00	204,240.00	91,640.00	91,640.00	91,640.00	91,640.00
C0037		APOYO CON DESPENSAS PARA PERSONAS ESCASOS RECURSOS	223,489.00	179,219.00	128,956.80	128,956.80	128,956.80	128,956.80
C0038		APOYO CON LAMINAS A PERSONAS DE LAS DIVERSAS LOCALIDADES DEL MUNICIPIO	250,000.00	249,771.20	249,771.20	249,771.20	249,771.20	249,771.20
C0039		APOYO PARA MEJORAR LA ECONOMIA FAMILIAR (TRICICLOS)	130,000.00	64,119.00	64,119.00	64,119.00	64,119.00	64,119.00
C0040		APOYOS ECONOMICOS	250,000.00	550,000.00	408,069.15	408,069.15	408,069.15	403,069.15
C0051		APOYO ASISTENCIAL ALIMENTARIO CON DESPENSAS A LAS FAMILIAS DE DIFERENTES COMUNIDADES DEL MUNICIPIO	530,000.00	59,909.12	59,909.12	59,909.12	59,909.12	59,909.12
C0114		APOYO PARA MEJORAMIENTO DE VIVIENDA (BULTOS DE CEMENTO)	0.00	234,784.00	234,784.00	234,784.00	234,784.00	234,784.00



[Handwritten Signature]
LCF. MANUEL ANTONIO VORTES PEREZ
 DIRECTOR DE PROGRAMACION MUNICIPAL.

[Handwritten Signature]
LIC. NURIS LOPEZ SANCHEZ
 PRESIDENTA MUNICIPAL.



2021-2024



PRESUPUESTO DE EGRESOS MUNICIPAL 2022
 H. AYUNTAMIENTO DE JALPA DE MÉNDEZ, TABASCO.
 CORRESPONDIENTE AL: 3er. Trimestre

Formato PT-1

Clave	Descripción	Presupuesto Aprobado	Presupuesto Modificado al 30 de Septiembre	Comprometido al 30 de Septiembre 2022	Devengado al 30 de Septiembre 2022	Ejercido al 30 de Septiembre	Pagado al 30 de Septiembre
C0115	APOYO A LA ECONOMÍA FAMILIAR (MOLINOS ELECTRICOS)	0.00	198,249.70	198,249.70	198,249.70	198,249.70	198,249.70
C0154	APOYO A LA ECONOMÍA FAMILIAR (TANQUE DE GAS)	0.00	141,259.00	141,259.00	141,259.00	141,259.00	141,259.00
TOTAL		1,774,746.00	2,015,176.36	1,992,456.48	1,623,448.95	1,623,448.95	1,623,448.95
14	DIRECCIÓN DE ATENCIÓN CIUDADANA	1,774,746.00	2,015,176.36	1,992,456.48	1,623,448.95	1,623,448.95	1,623,448.95
M001	ACTIVIDADES DE APOYO ADMINISTRATIVO	1,774,746.00	2,015,176.36	1,992,456.48	1,623,448.95	1,623,448.95	1,623,448.95
C0014	GASTOS DE OPERACION DE LA DIRECCION DE ATENCION CIUDADANA	1,774,746.00	1,996,869.27	1,974,149.39	1,605,141.86	1,605,141.86	1,605,141.86
C0181	GASTOS DE OPERACION DE LA DIRECCION DE ATENCION CIUDADANA *ISR*	0.00	18,307.09	18,307.09	18,307.09	18,307.09	18,307.09
TOTAL		13,294.00	22,390.21	9,096.21	9,096.21	9,096.21	9,096.21
15	DIRECCIÓN DE ATENCION A LAS MUJERES	13,294.00	22,390.21	9,096.21	9,096.21	9,096.21	9,096.21
F027	ASISTENCIA SOCIAL Y ATENCION A GRUPOS VULNERABLES	13,294.00	22,390.21	9,096.21	9,096.21	9,096.21	9,096.21
C0063	FERIA DE SERVICIOS	1,342.00	1,342.00	0.00	0.00	0.00	0.00
C0067	DIA INTERNACIONAL DE LA LUCHA CONTRA EL CANCER	5,976.00	5,976.00	0.00	0.00	0.00	0.00
C0071	DIA INTERNACIONAL DE LA ELIMINACION DE LA VIOLENCIA CONTRA LA MUJER	5,976.00	5,976.00	0.00	0.00	0.00	0.00
C0134	DIA INTERNACIONAL DE LA MUJER	0.00	9,096.21	9,096.21	9,096.21	9,096.21	9,096.21
TOTAL		2,175,334.00	2,179,618.39	2,179,367.98	1,296,031.74	1,296,031.74	1,295,980.04
15	DIRECCIÓN DE ATENCION A LAS MUJERES	2,175,334.00	2,179,618.39	2,179,367.98	1,296,031.74	1,296,031.74	1,295,980.04
M001	ACTIVIDADES DE APOYO ADMINISTRATIVO	2,175,334.00	2,179,618.39	2,179,367.98	1,296,031.74	1,296,031.74	1,295,980.04
C0015	GASTO DE OPERACION DE LA DIRECCION DE ATENCION A LA MUJER.	2,175,334.00	2,179,618.39	2,179,367.98	1,296,031.74	1,296,031.74	1,295,980.04
TOTAL		85,500.00	185,500.00	17,159.91	17,159.91	17,159.91	17,159.91
16	DIRECCIÓN DE PROTECCIÓN AMBIENTAL Y DESARROLLO SUSTENTABLE	85,500.00	185,500.00	17,159.91	17,159.91	17,159.91	17,159.91
E004	PROTECCION AL AMBIENTE	30,500.00	130,500.00	17,159.91	17,159.91	17,159.91	17,159.91
C0061	DIA DEL MEDIO AMBIENTE	30,500.00	30,500.00	17,159.91	17,159.91	17,159.91	17,159.91
C0145	SUMINISTRO DE CONTENEDORES METALICOS FIJOS, PARA LA SEPARACION DE RESIDUOS SOLIDOS.	0.00	100,000.00	0.00	0.00	0.00	0.00
E042	CAMBIO CLIMATICO	55,000.00	55,000.00	0.00	0.00	0.00	0.00
C0058	CAMPAÑA DE REFORESTACION	55,000.00	55,000.00	0.00	0.00	0.00	0.00
TOTAL		474,999.97	474,999.97	0.00	0.00	0.00	0.00
16	DIRECCIÓN DE PROTECCIÓN AMBIENTAL Y DESARROLLO SUSTENTABLE	474,999.97	474,999.97	0.00	0.00	0.00	0.00
E046	SACVA GUARDA DE LA INTEGRIDAD FISICA Y PATRIMONIAL DE LOS HABITANTES	474,999.97	474,999.97	0.00	0.00	0.00	0.00

LIC. MANUEL ANTONIO CORTES PEREZ
 DIRECTOR DE PROGRAMACION MUNICIPAL.

LIC. NURIS LOPEZ SANCHEZ
 PRESIDENTA MUNICIPAL.



PRESUPUESTO DE EGRESOS MUNICIPAL 2022
 H. AYUNTAMIENTO DE JALPA DE MENDEZ, TABASCO.
 CORRESPONDIENTE AL: 3er. Trimestre

Formato PT-1

Clave	Descripción	Presupuesto Aprobado	Presupuesto Modificado al 30 de Septiembre	Comprometido al 30 de Septiembre 2022	Devengado al 30 de Septiembre 2022	Ejercido al 30 de Septiembre	Pagado al 30 de Septiembre
C0049	MANTENIMIENTO CAMIONES RECOLECTORES	474,999.97	474,999.97	0.00	0.00	0.00	0.00
TOTAL		30,777,732.00	32,521,043.25	32,148,507.99	23,107,684.27	23,079,612.27	22,847,088.21
16	DIRECCIÓN DE PROTECCIÓN AMBIENTAL Y DESARROLLO SUSTENTABLE	30,777,732.00	32,521,043.25	32,148,507.99	23,107,684.27	23,079,612.27	22,847,088.21
E048	RECOLECCIÓN, TRASLADO Y DISPOSICION FINAL DE RESIDUOS SÓLIDOS	30,777,732.00	32,521,043.25	32,148,507.99	23,107,684.27	23,079,612.27	22,847,088.21
C0028	GASTO DE OPERACION DEL SERVICIO DE RECOLECCION, TRASLADO DE RESIDUOS SOLIDOS.	30,777,732.00	30,357,463.47	29,984,928.21	21,573,085.54	21,545,013.54	21,312,489.48
C0118	GASTO DE OPERACION DEL SERVICIO DE RECOLECCION, TRASLADO DE RESIDUOS SOLIDOS. (PAR REMANENTE 2021)	0.00	0.00	0.00	0.00	0.00	0.00
C0122	GASTO DE OPERACION DEL SERVICIO DE RECOLECCION, TRASLADO DE RESIDUOS SOLIDOS. (ISR REMANENTE 2021)	0.00	136,483.42	136,483.42	136,483.42	136,483.42	136,483.42
C0133	GASTO DE OPERACION PARA LA RECOLECCION DE LOS RESIDUOS SOLIDOS URBANOS Y RURALES (HIDROCARBUROS TERRESTRES 2022)	0.00	1,886,943.03	1,886,943.03	1,257,961.98	1,257,961.98	1,257,961.98
C0137	GASTO DE OPERACION DEL SERVICIO DE RECOLECCION, TRASLADO DE RESIDUOS SOLIDOS. (INGRESOS DE GESTION REMANENTE 2021)	0.00	140,153.33	140,153.33	140,153.33	140,153.33	140,153.33
TOTAL		0.00	243,915.57	243,915.57	243,915.57	243,915.57	243,915.57
16	DIRECCIÓN DE PROTECCIÓN AMBIENTAL Y DESARROLLO SUSTENTABLE	0.00	243,915.57	243,915.57	243,915.57	243,915.57	243,915.57
F013	FOMENTO AL TRABAJO	0.00	243,915.57	243,915.57	243,915.57	243,915.57	243,915.57
C0136	PROGRAMA DE EMPLEO TEMPORAL, LIMPIEZA DE TRAMOS CARRETEROS UTILIZADOS COMO TIRADEROS A CIELO ABIERTO DE LAS DIVERSAS LOCALIDADES DEL MUNICIPIO DE JALPA DE MENDEZ (HIDROCARBUROS MARITIMAS 2022)	0.00	243,915.57	243,915.57	243,915.57	243,915.57	243,915.57
TOTAL		50,000.00	50,000.00	20,250.77	20,250.77	20,250.77	20,250.77
16	DIRECCIÓN DE PROTECCIÓN AMBIENTAL Y DESARROLLO SUSTENTABLE	50,000.00	50,000.00	20,250.77	20,250.77	20,250.77	20,250.77
F021	APOYO AL FOMENTO DE LA CULTURA AMBIENTAL	50,000.00	50,000.00	20,250.77	20,250.77	20,250.77	20,250.77
C0053	TALLERES Y CAMPAÑAS EDUCACION AMBIENTAL	50,000.00	50,000.00	20,250.77	20,250.77	20,250.77	20,250.77
TOTAL		100,000.00	0.00	0.00	0.00	0.00	0.00
16	DIRECCIÓN DE PROTECCIÓN AMBIENTAL Y DESARROLLO SUSTENTABLE	100,000.00	0.00	0.00	0.00	0.00	0.00
F022	DESARROLLO ENERGETICO SUSTENTABLE	100,000.00	0.00	0.00	0.00	0.00	0.00
C0064	APOYO DE ESTUFAS Y BAÑOS	100,000.00	0.00	0.00	0.00	0.00	0.00
TOTAL		6,000,000.00	13,224,207.59	0.00	0.00	0.00	0.00
TOTAL		6,000,000.00	13,224,207.59	0.00	0.00	0.00	0.00

AYUNTAMIENTO CONSTITUCIONAL DE JALPA DE MENDEZ, TABASCO.
 DIRECCIÓN DE PROTECCIÓN AMBIENTAL Y DESARROLLO SUSTENTABLE

 LIC. MANUEL ANTONIO CORTES PEREZ
 AVANZA CONMIGO
 DIRECTOR DE PROGRAMACION MUNICIPAL.

LIC. NURIS LOPEZ SANCHEZ
 PRESIDENTA MUNICIPAL

ESTADOS UNIDOS MEXICANOS
 AYUNTAMIENTO CONSTITUCIONAL DE JALPA DE MENDEZ, TABASCO.
 2021-2024



PRESUPUESTO DE EGRESOS MUNICIPAL 2022

H. AYUNTAMIENTO DE JALPA DE MENDEZ, TABASCO.

CORRESPONDIENTE AL: 3er. Trimestre

Formato PT-1

Clave U.R.	Prog. Pptario.	Descripción	Presupuesto Aprobado	Presupuesto Modificado al 30 de Septiembre	Comprometido al 30 de Septiembre 2022	Devengado al 30 de Septiembre 2022	Ejercido al 30 de Septiembre	Pagado al 30 de Septiembre
SUSTENTABLE								
K013		INFRAESTRUCTURA PARA LA PROTECCION DEL AMBIENTE	6,000,000.00	13,224,207.59	0.00	0.00	0.00	0.00
A0019		ADQUISICION DE CONTENEDORES PARA BASURA	0.00	222,528.60	0.00	0.00	0.00	0.00
C0092		PRIMERA ASIGNACION PRESUPUESTARIA PARA CREACION PARAMUNICIPAL	6,000,000.00	6,000,000.00	0.00	0.00	0.00	0.00
C0165		SEGUNDA ASIGNACION PRESUPUESTARIA PARA CREACION PARAMUNICIPAL *ISR*	0.00	4,000,000.00	0.00	0.00	0.00	0.00
C0166		TERCERA ASIGNACION PRESUPUESTARIA PARA CREACION PARAMUNICIPAL *FONDO PREDIAL*	0.00	3,001,678.99	0.00	0.00	0.00	0.00
TOTAL			2,674,831.00	3,553,083.26	3,454,955.50	2,136,453.66	2,027,855.62	1,918,059.51
16		DIRECCIÓN DE PROTECCIÓN AMBIENTAL Y DESARROLLO SUSTENTABLE	2,674,831.00	3,553,083.26	3,454,955.50	2,136,453.66	2,027,855.62	1,918,059.51
M001		ACTIVIDADES DE APOYO ADMINISTRATIVO	2,674,831.00	3,553,083.26	3,454,955.50	2,136,453.66	2,027,855.62	1,918,059.51
C0016		GASTO DE OPERACION DE LA DIRECCION DE PROTECCION AMBIENTAL Y DESARROLLO SUSTENTABLE.	2,674,831.00	3,527,881.58	3,429,753.82	2,111,251.98	2,002,653.94	1,892,857.83
C0182		GASTO DE OPERACION DE LA DIRECCION DE PROTECCION AMBIENTAL Y DESARROLLO SUSTENTABLE. *ISR*	0.00	25,201.68	25,201.68	25,201.68	25,201.68	25,201.68
TOTAL			400,000.00	400,000.00	0.00	0.00	0.00	0.00
18		COORDINACIÓN DEL DIF	400,000.00	400,000.00	0.00	0.00	0.00	0.00
F027		ASISTENCIA SOCIAL Y ATENCION A GRUPOS VULNERABLES	400,000.00	400,000.00	0.00	0.00	0.00	0.00
C0046		BRIGADAS COMUNITARIAS	400,000.00	400,000.00	0.00	0.00	0.00	0.00
TOTAL			0.00	1,364,648.76	1,364,648.76	1,364,648.76	1,364,648.76	1,364,648.76
18		COORDINACIÓN DEL DIF	0.00	1,364,648.76	1,364,648.76	1,364,648.76	1,364,648.76	1,364,648.76
F030		FOMENTO A LA CULTURA Y LAS ARTES	0.00	1,364,648.76	1,364,648.76	1,364,648.76	1,364,648.76	1,364,648.76
C0100		FESTEJO DIA DE REYES 2022	0.00	1,364,648.76	1,364,648.76	1,364,648.76	1,364,648.76	1,364,648.76
TOTAL			11,116,178.00	10,255,630.82	9,035,905.38	6,158,553.87	6,158,553.87	6,036,869.87
18		COORDINACIÓN DEL DIF	11,116,178.00	10,255,630.82	9,035,905.38	6,158,553.87	6,158,553.87	6,036,869.87
F031		FOMENTO AL DEPORTE Y RECREACION	4,455,000.00	4,066,164.07	2,846,438.63	2,846,438.63	2,846,438.63	2,724,754.63
C0054		DIA DEL NIÑO	1,100,000.00	1,033,190.55	1,033,190.55	1,033,190.55	1,033,190.55	1,033,190.55
C0056		DIA DE LA ENFERMERA	355,000.00	0.00	0.00	0.00	0.00	0.00
C0057		DIA DE LA MADRE	2,000,000.00	1,677,973.52	1,677,973.52	1,677,973.52	1,677,973.52	1,677,973.52
C0075		DIA DE REYES	1,000,000.00	1,000,000.00	0.00	0.00	0.00	0.00
C0144		DIA DEL ABUELO	0.00	355,000.00	135,274.56	135,274.56	135,274.56	13,590.56
M001		ACTIVIDADES DE APOYO ADMINISTRATIVO	6,661,178.00	6,189,466.75	6,189,466.75	3,312,115.24	3,312,115.24	3,312,115.24
C0023		GASTOS DE OPERACION DE LA UNIDAD BASICA DE REHABILITACION (UBR) (DIF)	3,909,485.00	3,572,225.46	3,572,225.46	1,651,376.10	1,651,376.10	1,651,376.10
C0030		GASTOS DE OPERACION DE LA UNIDAD DE	2,751,693.00	2,617,241.29	2,617,241.29	1,660,739.14	1,660,739.14	1,660,739.14

ESTADOS UNIDOS MEXICANOS
 H. AYUNTAMIENTO CONSTITUCIONAL DE JALPA DE MENDEZ, TABASCO
 DIRECCIÓN DE PROGRAMACIÓN MUNICIPAL
JALPA DE MENDEZ
 AVANZA COMÚNICADO
 LIC. MANUEL ANTONIO CORTÉS PEREZ
 DIRECTOR DE PROGRAMACION MUNICIPAL

LIC. NURIS LOPEZ SANCHEZ
 PRESIDENTA MUNICIPAL

ESTADOS UNIDOS MEXICANOS
 H. AYUNTAMIENTO CONSTITUCIONAL DE JALPA DE MENDEZ, TABASCO
 2021-2024



PRESUPUESTO DE EGRESOS MUNICIPAL 2022
 H. AYUNTAMIENTO DE JALPA DE MÉNDEZ, TABASCO.
 CORRESPONDIENTE AL: 3er. Trimestre


Formato PT-1

Clave U.R.	Prog. Pptario.	Descripción	Presupuesto Aprobado	Presupuesto Modificado al 30 de Septiembre	Comprometido al 30 de Septiembre 2022	Devengado al 30 de Septiembre 2022	Ejercido al 30 de Septiembre	Pagado al 30 de Septiembre
MEJORAMIENTO A LA COMUNIDAD (DIF).								
TOTAL			7,978,225.00	8,632,011.11	8,562,016.27	5,662,974.07	5,662,974.07	5,647,125.61
18	COORDINACIÓN DEL DIF		7,978,225.00	8,632,011.11	8,562,016.27	5,662,974.07	5,662,974.07	5,647,125.61
M001	ACTIVIDADES DE APOYO ADMINISTRATIVO		7,978,225.00	8,632,011.11	8,562,016.27	5,662,974.07	5,662,974.07	5,647,125.61
C0018	GASTO DE OPERACION DE LA COORDINACION DEL DIF MUNICIPAL.		5,968,046.00	6,198,968.52	6,128,973.68	4,514,130.40	4,514,130.40	4,498,281.94
C0029	GASTOS DE OPERACIÓN DE LA UNIDAD DE ADIESTRAMIENTO Y CAPACITACION (DIF)		2,010,179.00	2,433,042.59	2,433,042.59	1,148,843.67	1,148,843.67	1,148,843.67





LCF. MANUEL ANTONIO CORTÉS PEREZ
 DIRECTOR DE PROGRAMACION MUNICIPAL



LIC. NURIS LOREZ SANCHEZ
 PRESIDENTA MUNICIPAL



 2021-2024



PRESUPUESTO DE EGRESOS MUNICIPAL 2022
 H. AYUNTAMIENTO DE JALPA DE MENDEZ, TABASCO.
 CORRESPONDIENTE AL: 3er. Trimestre

Formato PT-1

Clave	U.R.	Prog. Pptario.	Descripción	Presupuesto Aprobado	Presupuesto Modificado al 30 de Septiembre	Comprometido al 30 de Septiembre 2022	Devengado al 30 de Septiembre 2022	Ejercido al 30 de Septiembre	Pagado al 30 de Septiembre
TOTAL				411,803,085.78	455,858,884.85	374,438,732.86	274,497,992.99	271,777,227.10	268,447,516.71
01			PRESIDENCIA	12,845,671.00	13,632,380.18	13,102,407.43	10,670,066.40	10,668,558.40	10,609,629.04
	F027		ASISTENCIA SOCIAL Y ATENCION A GRUPOS VULNERABLES	0.00	300,000.00	11,834.32	11,834.32	11,834.32	11,834.32
	M001		ACTIVIDADES DE APOYO ADMINISTRATIVO	12,845,671.00	13,332,380.18	13,090,573.11	10,658,232.08	10,656,724.08	10,597,794.72
02			SECRETARIA DEL AYUNTAMIENTO	19,769,255.00	21,138,334.61	21,019,058.20	15,589,092.23	15,567,266.83	15,485,748.84
	E029		PROTECCION CIVIL	796,989.00	796,988.53	750,618.53	750,618.53	750,618.53	750,618.53
	F030		FOMENTO A LA CULTURA Y LAS ARTES	70,000.00	971,090.22	957,720.14	892,043.74	870,218.34	840,828.84
	M001		ACTIVIDADES DE APOYO ADMINISTRATIVO	18,902,266.00	19,370,255.86	19,310,719.53	13,946,429.96	13,946,429.96	13,894,301.47
	N001		DESASTRES NATURALES	0.00	0.00	0.00	0.00	0.00	0.00
03			DIRECCIÓN DE FINANZAS	12,086,336.00	19,718,971.01	17,372,776.83	14,882,918.27	14,878,985.87	14,863,167.20
	K038		MODERNIZACION E INNOVACION TECNOLOGICA Y ADMINISTRATIVA	0.00	103,796.00	65,980.00	65,980.00	65,980.00	65,980.00
	M001		ACTIVIDADES DE APOYO ADMINISTRATIVO	8,990,914.00	10,019,155.98	9,816,510.18	7,717,772.64	7,713,840.24	7,698,021.57
	P002		PLANEACION DEL DESARROLLO URBANO Y ORDENAMIENTO TERRITORIAL	500,000.00	448,844.00	0.00	0.00	0.00	0.00
	P022		HACIENDA PUBLICA MUNICIPAL	2,595,422.00	9,147,175.03	7,490,286.65	7,099,165.63	7,099,165.63	7,099,165.63
04			DIRECCIÓN DE PROGRAMACIÓN	112,495,085.48	26,773,819.32	5,894,455.59	4,637,586.42	4,637,586.42	4,622,097.76
	K038		MODERNIZACION E INNOVACION TECNOLOGICA Y ADMINISTRATIVA	0.00	0.00	0.00	0.00	0.00	0.00
	P003		PLANEACION Y PROGRAMACION PRESUPUESTARIA	112,495,085.48	26,773,819.32	5,894,455.59	4,637,586.42	4,637,586.42	4,622,097.76
05			CONTRALORIA MUNICIPAL	3,339,647.00	4,114,112.36	3,408,778.19	2,788,800.76	2,788,800.76	2,778,493.38
	O001		EVALUACION Y CONTROL	2,639,647.00	3,414,112.36	3,408,778.19	2,788,800.76	2,788,800.76	2,778,493.38
	P018		EVALUACION DEL DESEMPEÑO	700,000.00	700,000.00	0.00	0.00	0.00	0.00
06			DIRECCIÓN DE DESARROLLO	10,745,639.00	11,698,166.45	10,570,315.29	7,501,108.79	7,483,079.61	7,441,503.46
	E053		SERVICIOS A RASTROS	1,978,488.00	2,027,943.10	2,021,677.16	1,442,571.30	1,424,542.12	1,405,328.46
	F032		FOMENTO A LA ACTIVIDAD AGROPECUARIA Y FORESTAL	34,948.00	1,415,333.14	549,803.28	549,803.28	549,803.28	549,803.28
	F033		FOMENTO A LA ACTIVIDAD ACUICOLA Y PESQUERA	0.00	0.00	0.00	0.00	0.00	0.00
	K038		MODERNIZACION E INNOVACION TECNOLOGICA Y ADMINISTRATIVA	0.00	244,008.84	10,736.84	10,736.84	10,736.84	10,736.84
	M001		ACTIVIDADES DE APOYO ADMINISTRATIVO	8,732,203.00	8,010,881.37	7,988,098.01	5,497,997.37	5,497,997.37	5,475,634.88
07			DIRECCIÓN DE FOMENTO ECONÓMICO Y TURISMO	3,333,477.00	3,273,344.43	2,398,600.23	2,238,541.59	2,238,152.99	2,235,314.60
	F034		FOMENTO A LA ACTIVIDAD EMPRESARIAL Y AL TURISMO	2,499,500.00	932,365.40	105,722.47	105,490.47	105,490.47	103,460.47
	K038		MODERNIZACION E INNOVACION TECNOLOGICA Y ADMINISTRATIVA	0.00	29,571.33	29,571.33	29,571.33	29,571.33	29,571.33
	M001		ACTIVIDADES DE APOYO ADMINISTRATIVO	833,977.00	2,311,407.70	2,263,306.43	2,103,479.79	2,103,091.19	2,102,282.80
08			DIRECCIÓN DE OBRAS, ORDENAMIENTO TERRITORIAL Y SERVICIOS MUNICIPALES	15,599,175.00	116,588,069.63	93,121,436.05	61,580,524.71	59,289,963.32	58,975,497.03
	E050		SERVICIO DE ALUMBRADO PUBLICO	3,414,569.00	3,820,126.12	3,794,041.61	3,273,997.61	3,273,997.61	3,273,997.61
	K002		INFRAESTRUCTURA PARA AGUA POTABLE	0.00	7,772,241.13	448,887.77	65,569.24	65,569.24	65,569.24
	K003		INFRAESTRUCTURA PARA DRENAJE Y ALCANTARRILLADO	0.00	10,277,193.41	9,635,333.61	6,178,372.41	6,178,372.41	6,164,899.76

DR. MANUEL ANTONIO CORTES PEREZ
 DIRECTOR DE PROGRAMACION MUNICIPAL.

LIC. NURIS LOPEZ SANCHEZ
 PRESIDENTA MUNICIPAL


H. AYUNTAMIENTO CONSTITUCIONAL DE JALPA DE MENDEZ, TABASCO.
 ESTADOS UNIDOS MEXICANOS
 2021-2024



PRESUPUESTO DE EGRESOS MUNICIPAL 2022
 H. AYUNTAMIENTO DE JALPA DE MENDEZ, TABASCO.
 CORRESPONDIENTE AL: 3er. Trimestre

Formato PT-1

Clave	Descripción	Presupuesto Aprobado	Presupuesto Modificado al 30 de Septiembre	Comprometido al 30 de Septiembre 2022	Devengado al 30 de Septiembre 2022	Ejercido al 30 de Septiembre	Pagado al 30 de Septiembre
K004	ELECTRIFICACIÓN	0.00	11,939,896.26	8,151,793.94	7,116,057.80	4,871,873.21	4,805,144.21
K005	URBANIZACION	0.00	28,730,999.35	28,268,412.13	14,259,119.58	14,259,119.58	14,237,555.64
K008	CARRETERAS	0.00	27,847,918.21	23,247,570.25	16,800,810.83	16,800,810.83	16,799,947.55
K009	PUNTES	0.00	1,038,633.52	1,038,633.52	1,038,633.52	1,038,633.52	1,032,415.74
K012	EDIFICIOS PUBLICOS	0.00	6,633,507.30	3,791,759.33	1,306,624.71	1,306,624.71	1,304,976.64
K014	MEJORAMIENTO INTEGRAL DE LA INFRAESTRUCTURA EDUCATIVA, CULTURAL Y DEPORTIVA	0.00	3,371,072.94	0.00	0.00	0.00	0.00
K038	MODERNIZACION E INNOVACION TECNOLOGICA Y ADMINISTRATIVA	0.00	140,969.00	140,969.00	140,969.00	140,969.00	140,969.00
M001	ACTIVIDADES DE APOYO ADMINISTRATIVO	12,184,606.00	15,015,512.39	14,604,034.89	11,400,370.01	11,353,993.21	11,153,417.64
09	DIRECCIÓN DE EDUCACIÓN, CULTURA Y RECREACIÓN	24,934,814.00	23,701,714.02	20,904,877.85	15,222,934.56	15,221,760.64	15,161,913.12
F030	FOMENTO A LA CULTURA Y LAS ARTES	4,883,256.00	4,037,262.52	1,554,701.44	1,544,487.64	1,544,487.64	1,544,487.64
F031	FOMENTO AL DEPORTE Y RECREACION	398,000.00	368,699.99	145,321.45	94,250.13	94,250.13	94,250.13
K038	MODERNIZACION E INNOVACION TECNOLOGICA Y ADMINISTRATIVA	0.00	151,437.51	151,437.51	151,437.51	151,437.51	151,437.51
M001	ACTIVIDADES DE APOYO ADMINISTRATIVO	19,655,558.00	19,144,314.00	19,053,417.45	13,432,759.28	13,431,585.36	13,371,737.84
10	DIRECCIÓN DE ADMINISTRACIÓN	53,141,472.33	56,938,659.13	49,162,773.51	38,837,638.62	38,734,265.25	37,313,903.69
E050	SERVICIO DE ALUMBRADO PUBLICO	21,598,610.00	18,598,610.00	13,995,443.31	13,995,443.31	13,975,555.31	12,596,371.31
K038	MODERNIZACION E INNOVACION TECNOLOGICA Y ADMINISTRATIVA	195,441.00	1,166,143.95	1,163,255.99	344,712.79	344,712.79	344,712.79
M001	ACTIVIDADES DE APOYO ADMINISTRATIVO	31,347,421.33	37,173,905.18	34,004,074.21	24,497,482.52	24,413,997.15	24,372,819.59
11	DIRECCIÓN DE SEGURIDAD PÚBLICA	61,089,290.00	60,636,535.85	59,225,756.00	42,392,052.88	42,322,452.88	41,838,333.89
E046	SALVA GUARDA DE LA INTEGRIDAD FÍSICA Y PATRIMONIAL DE LOS HABITANTES	61,089,290.00	59,764,508.94	58,585,756.00	41,752,052.88	41,682,452.88	41,198,333.89
K038	MODERNIZACION E INNOVACION TECNOLOGICA Y ADMINISTRATIVA	0.00	872,026.91	640,000.00	640,000.00	640,000.00	640,000.00
12	DIRECCIÓN DE TRÁNSITO	3,825,450.00	4,438,327.94	4,438,327.94	3,364,682.35	3,293,990.72	3,246,229.42
E019	VIGILANCIA DE TRANSITO	3,825,450.00	4,198,042.04	4,198,042.04	3,124,396.45	3,053,704.82	3,005,943.52
K038	MODERNIZACION E INNOVACION TECNOLOGICA Y ADMINISTRATIVA	0.00	240,285.90	240,285.90	240,285.90	240,285.90	240,285.90
13	DIRECCIÓN DE ASUNTOS JURÍDICOS	13,581,445.00	16,202,673.61	13,214,130.96	11,575,069.66	11,572,057.70	11,280,283.90
L001	OBLIGACIONES JURIDICAS INELUDIBLES	8,939,580.00	11,084,105.40	8,098,630.59	8,098,630.59	8,098,630.59	7,806,856.79
M001	ACTIVIDADES DE APOYO ADMINISTRATIVO	4,641,865.00	5,118,568.21	5,115,500.37	3,476,439.07	3,473,427.11	3,473,427.11
14	DIRECCIÓN DE ATENCIÓN CIUDADANA	3,170,235.00	3,896,727.38	3,569,214.45	3,200,206.92	3,200,206.92	3,195,206.92
F027	ASISTENCIA SOCIAL Y ATENCION A GRUPOS VULNERABLES	1,395,489.00	1,881,551.02	1,576,757.97	1,576,757.97	1,576,757.97	1,571,757.97
M001	ACTIVIDADES DE APOYO ADMINISTRATIVO	1,774,746.00	2,015,176.36	1,992,456.48	1,623,448.95	1,623,448.95	1,623,448.95
15	DIRECCIÓN DE ATENCION A LAS MUJERES	2,188,628.00	2,202,008.60	2,188,464.19	1,305,127.95	1,305,127.95	1,305,076.25
F027	ASISTENCIA SOCIAL Y ATENCION A GRUPOS VULNERABLES	13,294.00	22,390.21	9,096.21	9,096.21	9,096.21	9,096.21
M001	ACTIVIDADES DE APOYO ADMINISTRATIVO	2,175,334.00	2,179,618.39	2,179,367.98	1,296,031.74	1,296,031.74	1,295,980.04
16	DIRECCIÓN DE PROTECCIÓN AMBIENTAL Y DESARROLLO SUSTENTABLE	40,163,062.97	50,252,749.64	35,884,789.74	25,525,464.18	25,388,794.14	25,046,473.97
E004	PROTECCION AL AMBIENTE	30,500.00	130,500.00	17,159.91	17,159.91	17,159.91	17,159.91


MANUEL ANTONIO CORTES PEREZ
 DIRECTOR DE PROGRAMACION MUNICIPAL.


LIC. NURIS LOREZ SANCHEZ
 PRESIDENTA MUNICIPAL.



2021-2024



PRESUPUESTO DE EGRESOS MUNICIPAL 2022
 H. AYUNTAMIENTO DE JALPA DE MENDEZ, TABASCO.
 CORRESPONDIENTE AL: 3er. Trimestre

Formato PT-1

Clave	Descripción	Presupuesto Aprobado	Presupuesto Modificado al 30 de Septiembre	Comprometido al 30 de Septiembre 2022	Devengado al 30 de Septiembre 2022	Ejercido al 30 de Septiembre	Pagado al 30 de Septiembre
E042	CAMBIO CLIMATICO	55,000.00	55,000.00	0.00	0.00	0.00	0.00
E046	SALVA GUARDA DE LA INTEGRIDAD FÍSICA Y PATRIMONIAL DE LOS HABITANTES	474,999.97	474,999.97	0.00	0.00	0.00	0.00
E048	RECOLECCIÓN, TRASLADO Y DISPOSICION FINAL DE RESIDUOS SÓLIDOS	30,777,732.00	32,521,043.25	32,148,507.99	23,107,684.27	23,079,612.27	22,847,088.21
F013	FOMENTO AL TRABAJO	0.00	243,915.57	243,915.57	243,915.57	243,915.57	243,915.57
F021	APOYO AL FOMENTO DE LA CULTURA AMBIENTAL	50,000.00	50,000.00	20,250.77	20,250.77	20,250.77	20,250.77
F022	DESARROLLO ENERGETICO SUSTENTABLE	100,000.00	0.00	0.00	0.00	0.00	0.00
K013	INFRAESTRUCTURA PARA LA PROTECCION DEL AMBIENTE	6,000,000.00	13,224,207.59	0.00	0.00	0.00	0.00
M001	ACTIVIDADES DE APOYO ADMINISTRATIVO	2,674,831.00	3,553,083.26	3,454,955.50	2,136,453.66	2,027,855.62	1,918,059.51
18	COORDINACIÓN DEL DIF	19,494,403.00	20,652,290.69	18,962,570.41	13,186,176.70	13,186,176.70	13,048,644.24
F027	ASISTENCIA SOCIAL Y ATENCION A GRUPOS VULNERABLES	400,000.00	400,000.00	0.00	0.00	0.00	0.00
F030	FOMENTO A LA CULTURA Y LAS ARTES	0.00	1,364,648.76	1,364,648.76	1,364,648.76	1,364,648.76	1,364,648.76
F031	FOMENTO AL DEPORTE Y RECREACION	4,455,000.00	4,066,164.07	2,846,438.63	2,846,438.63	2,846,438.63	2,724,754.63
M001	ACTIVIDADES DE APOYO ADMINISTRATIVO	14,639,403.00	14,821,477.86	14,751,483.02	8,975,089.31	8,975,089.31	8,959,240.85

AYUNTAMIENTO CONSTITUCIONAL DE JALPA DE MENDEZ, TABASCO

 H. AYUNTAMIENTO DE JALPA DE MENDEZ, TABASCO
 LIC. MANUEL ANTONIO CORTES PEREZ
 AVANZA CON TIGO
 DIRECTOR DE PROGRAMACION MUNICIPAL

AYUNTAMIENTO CONSTITUCIONAL DE JALPA DE MENDEZ, TABASCO

 H. AYUNTAMIENTO DE JALPA DE MENDEZ, TABASCO
 LIC. NURIS LOPEZ SANCHEZ
 PRESIDENTA MUNICIPAL
 2021-2024



PRESUPUESTO DE EGRESOS MUNICIPAL 2022
 H. AYUNTAMIENTO DE JALPA DE MENDEZ, TABASCO.
 CORRESPONDIENTE AL: 3er. Trimestre

Formato PT-2

RESUMEN POR TIPO DE GASTO								
Tipo Gasto	Capítulo	Descripción	Presupuesto Aprobado	Presupuesto Modificado al 30 de Septiembre 2022	Comprometido al 30 de Septiembre 2022	Devengado al 30 de Septiembre 2022	Ejercido al 30 de Septiembre 2022	Pagado al 30 de Septiembre 2022
TOTAL			411,803,085.78	455,858,884.85	374,438,732.86	274,497,992.99	271,777,227.10	268,447,516.71
GASTO CORRIENTE			411,547,644.78	355,129,650.75	297,513,471.80	226,208,477.59	225,731,896.29	222,516,076.62
1000		SERVICIOS PERSONALES	218,857,219.00	225,328,160.94	225,311,160.94	158,095,495.76	158,095,495.76	158,058,174.83
2000		MATERIALES Y SUMINISTROS	21,149,838.30	25,960,845.18	21,708,740.94	21,024,360.29	20,567,666.99	19,260,233.17
3000		SERVICIOS GENERALES	49,605,459.00	56,404,497.03	41,640,813.61	38,286,936.55	38,267,048.55	36,481,429.63
4000		TRANSFERENCIAS ASIGNACIONES SUBSIDIOS Y OTRAS AYUDAS	8,317,349.00	12,237,414.20	7,692,635.78	7,641,564.46	7,641,564.46	7,556,118.46
7000		INVERSIONES FINANCIERAS Y OTRAS PROVISIONES	107,617,779.48	20,866,822.59	0.00	0.00	0.00	0.00
8000		PARTICIPACIONES Y APORTACIONES	6,000,000.00	13,738,667.52	736,988.53	736,988.53	736,988.53	736,988.53
9000		DEUDA PÚBLICA	0.00	593,243.29	423,132.00	423,132.00	423,132.00	423,132.00
GASTO DE CAPITAL			255,441.00	100,729,234.10	76,925,261.06	48,289,515.40	46,045,330.81	45,931,440.09
1000		SERVICIOS PERSONALES	0.00	177,644.95	177,644.95	82,744.95	82,744.95	82,744.95
2000		MATERIALES Y SUMINISTROS	0.00	9,611,542.53	9,014,970.94	8,416,935.14	6,172,750.55	6,172,750.55
3000		SERVICIOS GENERALES	0.00	406,229.09	401,637.55	392,357.55	392,357.55	325,628.55
5000		BIENES MUEBLES INMUEBLES E INTANGIBLES	255,441.00	3,230,768.04	2,455,866.57	1,637,323.37	1,637,323.37	1,637,323.37
6000		INVERSIÓN PÚBLICA	0.00	87,303,049.49	64,875,141.05	37,760,154.39	37,760,154.39	37,712,992.67

AYUNTAMIENTO CONSTITUCIONAL DE JALPA DE MENDEZ, TABASCO

JALPA DE MENDEZ
 AVANZA CON TIGO
 DIRECCIÓN DE PROGRAMACIÓN MUNICIPAL
 MANUEL ANTONIO CORTÉS PEREZ
 DIRECTOR DE PROGRAMACIÓN MUNICIPAL

AYUNTAMIENTO CONSTITUCIONAL DE JALPA DE MENDEZ, TABASCO

JALPA DE MENDEZ
 AVANZA CON TIGO
 LIC. NURIS LOPEZ SANCHEZ
 PRESIDENTA MUNICIPAL
 2021-2024



PRESUPUESTO DE EGRESOS MUNICIPAL 2022
 H. AYUNTAMIENTO DE JALPA DE MENDEZ, TABASCO.
 CORRESPONDIENTE AL: 3er. Trimestre

Formato PT-3

RESUMEN POR FUENTE DE FINANCIAMIENTO							
Clave	Fuente de Financiamiento	Presupuesto Aprobado	Presupuesto Modificado al 30 de Septiembre	Comprometido al 30 de Septiembre 2022	Devengado al 30 de Septiembre 2022	Ejercido al 30 de Septiembre 2022	Pagado al 30 de Septiembre 2022
TOTAL		411,803,085.78	455,858,884.85	374,438,732.86	274,497,992.99	271,777,227.10	268,447,516.71
02	CONVENIOS	3,600,071.96	3,856,060.38	2,456,861.93	1,818,143.26	1,747,451.63	1,699,690.33
23	RAMO 23. PROVISIONES SALARIALES Y ECONÓMICAS	12,835,068.45	17,178,779.80	9,059,630.05	8,430,649.00	8,430,649.00	8,430,649.00
33	RAMO 33. APORTACIONES FEDERALES PARA ENTIDADES FEDERATIVAS Y MUNICIPIOS	134,435,771.86	162,996,088.85	125,311,525.78	79,305,702.89	77,545,236.23	75,453,575.13
60	PARTICIPACIONES	241,776,734.30	246,440,617.69	225,411,938.68	172,871,914.94	172,004,132.74	170,971,948.25
66	INGRESOS DE GESTIÓN	19,155,439.21	25,387,338.13	12,198,776.42	12,071,582.90	12,049,757.50	11,891,654.00

ESTA PUBLICACION SE REALIZA EN CUMPLIMIENTO A LOS **ARTICULOS 38** DE LA LEY ESTATAL DE PLANEACION Y **65 FRACCION III**, DE LA LEY ORGANICA DE LOS MUNICIPIOS DEL ESTADO DE TABASCO, RECURSOS APROBADOS MEDIANTE PERIODICO OFICIAL DEL ESTADO DE TABASCO EN **ÉPOCA 7A, SUPLEMENTO G, EDICION 8276**, DE FECHA **29/12/2021**, Y **ACTAS DE CABILDOS** DONDE SE ENCUENTRAN VALIDADOS LOS MOVIMIENTOS PRESUPUESTALES: **ACTA No. 031 ORDINARIA** DE FECHA 19/07/2022, **ACTA No. 032 EXTRAORDINARIA** DE FECHA 31/07/2022, **ACTA No. 034 EXTRAORDINARIA** DE FECHA 31/08/2022, **ACTA No. 035 ORDINARIA** DE FECHA 21/09/2022, **ACTA No. 036 EXTRAORDINARIA** DE FECHA 30/09/2022 Y **ACTA No. 037 ORDINARIA** DE FECHA 20/10/2022





CF. MANUEL ANTONIO CORTES PEREZ
 DIRECTOR DE PROGRAMACION MUNICIPAL






LIC. NURIS LOPEZ SANCHEZ
 PRESIDENTA MUNICIPAL
 2021-2024

INDICE TEMATICO

No. Pub.	Contenido	Página
No.- 7736	RESOLUCIÓN DE REGULARIZACIÓN DE 99 PREDIOS PARA VIVIENDA Y 1 CON DESTINO DE EQUIPAMIENTO CORRESPONDIENTE AL POBLADO MECOACÁN DEL MUNICIPIO DE JALPA DE MÉNDEZ, TABASCO.....	2
No.- 7737	PRESUPUESTO DE EGRESOS MUNICIPAL CORRESPONDIENTE AL TERCER TRIMESTRE AL AYUNTAMIENTO DEL MUNICIPIO DE JALPA DE MÉNDEZ, TABASCO...	21
	ÍNDICE.....	47



Impreso en la Dirección de Talleres Gráficos de la Secretaría de Administración e Innovación Gubernamental, bajo la Coordinación de la Secretaría de Gobierno.

Las leyes, decretos y demás disposiciones superiores son obligatorias por el hecho de ser publicadas en este periódico.

Para cualquier aclaración acerca de los documentos publicados en el mismo, favor de dirigirse al inmueble ubicado en la calle Nicolás Bravo Esq. José N. Rovirosa # 359, 1er. piso zona Centro o a los teléfonos 131-37-32, 312-72-78 de Villahermosa, Tabasco.

Cadena Original: |00001000000506252927|

Firma Electrónica: ozGMgAJ5enTv+ZFMG6EvUuBOj5vEQ5pByBp4dOOZbLVA8gd8/TX9h+T5i87MhjEoZOiZLFO
DP5dQlat65yHJxHi1IBgf3Nem6BIGb4pSxYIR1tB8776FdRulg+M+Xa5YrBFSSeoqjtFTEv2XzIMjqaOlgtTIQ8ywc3B
EiAnFr18FizXiByRd78s37Pnl0mTcf+HtYX82vrKkoT1dl+97+Kr0fkqqHY9rQDR30Az/brbF9Yc4lkpVbg8hhJutG9Vhc
5QC0HJ4uFIXdERfaVjhp2jtx2wllly+vUjm++cNGdl/VZRuchtNcpfcLVXVRM2UoWmO56HOEMGJ7qP6K/hYRIQ==