



PERIÓDICO OFICIAL

ÓRGANO DE DIFUSIÓN OFICIAL DEL GOBIERNO
CONSTITUCIONAL DEL ESTADO LIBRE Y SOBERANO DE TABASCO.



TABASCO

CARLOS MANUEL MERINO CAMPOS
Gobernador Interino
Del Estado Libre y Soberano de Tabasco

GUILLERMO ARTURO DEL RIVERO LEÓN
Secretario de Gobierno

8 DE ENERO DE 2022



PUBLICADO BAJO LA RESPONSABILIDAD DE LA SECRETARÍA DE GOBIERNO
Registrado como correspondencia de segunda clase con fecha
17 de agosto de 1926 DGC Núm. 0010826 Características 11282816



No.- 5902



COMALCALCO

AYUNTAMIENTO CONSTITUCIONAL
2021 - 2024

PROYECTO DE PRESUPUESTO DE EGRESOS
DEL MUNICIPIO COMALCALCO, TABASCO

Para el Ejercicio Fiscal 2022



PROYECTO DE PRESUPUESTO DE EGRESOS PARA EL EJERCICIO FISCAL 2022

PRESUPUESTO DE EGRESOS DEL MUNICIPIO DE COMALCALCO, TABASCO PARA EL EJERCICIO FISCAL 2022

ÚNICO. Se aprueba el Presupuesto de Egresos del Municipio de Comalcalco, Tabasco para el Ejercicio Fiscal 2022, para quedar como sigue:

TÍTULO PRIMERO DE LAS ASIGNACIONES DEL PRESUPUESTO DE EGRESOS DEL MUNICIPIO DE COMALCALCO, TABASCO.

CAPITULO I

MARCO LEGAL

En la ciudad de Comalcalco, Tabasco, con fundamento en lo dispuesto por el artículo 115 fracción IV de la Constitución Política de los Estados Unidos Mexicanos; 65 de la Constitución Política del Estado Libre y Soberano de Tabasco; 29, fracción V la Ley Orgánica de los Municipios Estado de Tabasco, 37, de la ley de Presupuesto y Responsabilidad Hacendaria del Estado de Tabasco y sus municipios y en cumplimiento del artículo 1 de la ley de disciplina financiera; siendo las 10:00 horas del día 23 de Diciembre de 2021, reunidos en sala de Cabildo, previa convocatoria realizada por la Presidente Municipal en el uso de sus facultades y competencias, los regidores; aprobaron por unanimidad el Presupuesto de Egresos Municipal del ejercicio fiscal 2022.

Exposición de motivos:

a) Política del gasto ejecutivo:

En cumplimiento al artículo 35 y 36 de la ley del Presupuesto y Responsabilidad Hacendaria del Estado de Tabasco y sus Municipios, 29, fracción IV y 112, de la ley Orgánica de los Municipios del Estado de Tabasco; La dirección de Finanzas presentó ante el cabildo municipal "**La iniciativa de Ley de ingresos para el ejercicio Fiscal 2022 del Municipio de Comalcalco, Tabasco**" el día 22 de octubre de 2021 en la segunda sesión extraordinaria donde se aprueba por unanimidad. Posteriormente dicha iniciativa se presenta ante el H. Congreso del Estado de Tabasco el día 4 de noviembre de 2021, el Pleno de la LXIV Legislatura,



PROYECTO DE PRESUPUESTO DE EGRESOS PARA EL EJERCICIO FISCAL 2022

aprobó la "**Ley de Ingresos para el ejercicio fiscal 2021**" el día 7 de diciembre de 2021.

La Ley de Ingresos del Municipio de Comalcalco, Tabasco, para el ejercicio fiscal 2022, Se integra con un presupuesto estimado por la cantidad de **\$870'105,457.00**, (Ochocientos setenta millones, ciento cinco mil, cuatrocientos cincuenta y siete pesos/MN) el cual se codificó con base en el Clasificador por Rubros de Ingresos emitido por el Consejo Nacional de Armonización Contable.

Que el presente presupuesto de egresos municipal para el ejercicio fiscal 2022, guarda equilibrio presupuestario con los ingresos estimados en las Participaciones y Aportaciones de la Ley de Ingresos del mismo año, de conformidad con lo establecido en los artículos 115 fracción IV de la Constitución Política de los Estados Unidos Mexicanos.

Que en caso de que la recaudación de los ingresos municipales sea inferior a los ingresos estimados en la Ley de Ingresos, el déficit presupuestario resultante por ningún motivo afectará los programas municipales prioritarios, y que en todo caso se subsanará con otra fuente de ingresos o con la disminución del gasto corriente.

Que en caso de que al finalizar el ejercicio presupuestario 2022, existieren subejercicios, ahorros, o economías presupuestarias, éstos se destinarán preferentemente para cubrir pasivos municipales correspondientes a egresos devengados no ejercidos ni pagados en el ejercicio.

La transparencia presupuestal se debe entender como el que hacer del funcionario público para hacer saber a la ciudadanía a través de las instancias correspondientes, cuánto, cómo y en qué se va a gastar el dinero público, y se debe entender como una acción fundamental para generar confianza entre la sociedad civil, las empresas y el gobierno.

De igual forma es importante considerar lo establecido en el artículo 80 fracción I de la Ley Orgánica de los Municipios del Estado de Tabasco, respecto que para la programación del gasto público municipal se tomará como referencia el Plan Municipal de Desarrollo, para el año 2022, se informa que una de las prioridades de este gobierno es impulsar la participación social en la planeación y desarrollo, tanto de los programas como de las obras que trabajaremos en beneficio de los habitantes de Comalcalco, es el principal objetivo de un gobierno incluyente, comprometido y representativo.

Como responsables de este gobierno, nos resulta satisfactorio expresar que estamos ante la oportunidad de escuchar a diversos actores que integran la sociedad para trabajar en conjunto en la construcción de un municipio organizado, mediante la corresponsabilidad, la transparencia y el profesionalismo, asegurando el cumplimiento de los mandatos legales para la planeación democrática.



PROYECTO DE PRESUPUESTO DE EGRESOS PARA EL EJERCICIO FISCAL 2022

Hoy Comalcalco puede tener la plena seguridad de que gracias a la confianza depositada a través del sufragio, nuestro gobierno tendrá la capacidad de brindar voz y resultados, tanto a las demandas como a las necesidades de sus habitantes, garantizando la congruencia entre el discurso y los hechos, permitiendo que los resultados de nuestras obras sean palpables tanto para la población como para los diferentes órganos de fiscalización, demostrando que el trabajo de ésta administración va más allá de lo escrito.

Estamos conscientes de la dimensión de los retos que tenemos adelante, de los cuales el más importante es el de cerciorarnos que nuestras acciones no se hagan en nombre de una cúpula minoritaria, si no que sea siempre a favor de la mayoría, porque la regeneración del municipio es una tarea que nos compete a todos por igual: por un lado a la administración pública atender las necesidades con responsabilidad y liderazgo, y por el otro, la ciudadanía para sumar los esfuerzos que harán posible la transformación de Comalcalco.

b) Objetivos anuales, Estrategias y Metas.

Dando cumplimiento a lo establecido en el artículo 5 y 18 de la ley de disciplina financiera de las entidades federativas y municipios y el artículo 21-A Ley de Presupuesto y Responsabilidad Hacendaria del Estado de Tabasco y sus Municipios, se presentan los objetivos y estrategias, para mantener un balance presupuestario sostenible, alcanzando las metas programadas en el ejercicio fiscal 2022.

Objetivo: Cumplir con el principio de austeridad para generar un balance presupuestario sostenible.

Estrategias: Estricto apego la Ley de Disciplina Financiera, para manejo correcto del presupuesto.

Vigilar el ejercicio del gasto pública, para evitar una contingencia presupuestal.

Meta: Informar a través de los medios de comunicación, la evolución del gasto de acuerdo a los formatos de armonización contable.

Objetivo: Generar el presupuesto apegado al Plan Municipal de Desarrollo.

Estrategia: Diseñar un presupuesto mejorando el desarrollo de la administración pública con el apoyo de las unidades administrativas.

Meta: Establecer relación del gasto público con el Plan Municipal de Desarrollo, midiendo cada línea de acción.

Objetivo: Vigilar los programas de inversión dar seguimiento de conformidad con las leyes y reglamentos respectivos, del ejercicio del gasto público.



PROYECTO DE PRESUPUESTO DE EGRESOS PARA EL EJERCICIO FISCAL 2022

Estrategias: Dar seguimiento al programa anual de evaluación del municipio.

Dar seguimiento a la Matrices indicadoras de resultado.

Metas: Informar los resultados de las evaluaciones aplicadas.

Aplicar encuestas en el municipio.

c) Montos de egresos de los últimos tres ejercicios fiscales.

Los resultados de las finanzas públicas de los tres últimos años y el ejercicio fiscal en cuestión se informan de acuerdo a lo establecido en los artículos 18, de la Ley de Disciplina financiera de las entidades federativas y municipios, y el artículo 37, Fracción I, inciso c) de la Ley de Presupuesto y Responsabilidad Hacendaria del Estado de Tabasco y sus municipios, se presentan los montos de los Egresos, de los últimos 3 ejercicios fiscales.

Municipio de Comalcalco, Gobierno del Estado de Tabasco.				
Resultados de Egresos - LDF				
(PESOS)				
Concepto (b)	2018 ¹ (c)	2019 ¹ (c)	2020 ¹ (c)	2021 Año del Ejercicio Vigente ² (d)
1. Gasto No Etiquetado (1=A+B+C+D+E+F+G+H+I)	464,846,271	529,112,721	530,239,787	553,346,289
A. Servicios Personales	210,896,038	214,122,091	218,091,702	224,764,083
B. Materiales y Suministros	21,927,038	28,054,554	36,078,712	37,176,443
C. Servicios Generales	118,215,455	121,422,952	116,829,178	100,719,732
D. Transferencias, Asignaciones, Subsidios y Otras Ayudas	68,535,535	112,341,191	99,325,033	71,137,032
E. Bienes Muebles, Inmuebles e Intangibles	7,873,138	2,498,549	3,008,921	820,833
F. Inversión Pública	27,242,609	50,673,384	46,698,274	18,251,362
G. Inversiones Financieras y Otras Provisiones	2,675,527	0	0	70,964,003
H. Participaciones y Aportaciones	7,480,931	0	75,014	29,512,801
I. Deuda Pública		0	10,132,953	0
2. Gasto Etiquetado (2=A+B+C+D+E+F+G+H+I)	330,685,496	360,398,604	396,535,081	363,247,961
A. Servicios Personales	100,411,062	113,941,604	117,520,555	120,712,256
B. Materiales y Suministros	24,166,622	28,769,147	27,913,882	31,345,718
C. Servicios Generales	11,683,084	29,485,063	21,114,764	11,349,762
D. Transferencias, Asignaciones, Subsidios y Otras Ayudas	6,619,113	6,018,100	7,042,213	6,618,072
E. Bienes Muebles, Inmuebles e Intangibles	4,545,034	1,996,010	2,109,986	374,597
F. Inversión Pública	176,093,359	177,466,472	216,979,142	190,203,908
G. Inversiones Financieras y Otras Provisiones	0	0	0	0
H. Participaciones y Aportaciones	2,667,222	2,342,193	0	0
I. Deuda Pública	4,500,000	380,015	3,854,539	2,643,648
3. Total del Resultado de Egresos (3=1+2)	795,531,767	889,511,325	926,774,868	916,594,250



PROYECTO DE PRESUPUESTO DE EGRESOS PARA EL EJERCICIO FISCAL 2022

d) La estimación de los egresos para el año que se presupuesta de los siguientes tres ejercicios fiscales:

Las Proyecciones de finanzas públicas, se estima de los egresos para el año que se presupuesta y de los siguientes tres ejercicios fiscales se presentan con base a lo establecido en los artículos 18, de la Ley de Disciplina financiera de las Entidades Federativas y Municipios y el artículo 37, Fracción I, inciso d) de la Ley de Presupuesto y Responsabilidad Hacendaria del Estado de Tabasco y sus municipios, se presentan los montos de los Egresos de los próximos tres ejercicios fiscales.

Municipio de Comalcalco, Gobierno del Estado de Tabasco				
Proyecciones de Egresos - LDF				
(PESOS)				
Concepto (b)	2022 (Año en cuestión de Proyecto o presupuesto)	2023	2024	2025
1. Gasto No Etiquetado (1=A+B+C+D+E+F+G+H+I)	483,078,238	498,173,186	505,908,249	513,764,548
A. Servicios Personales	232,936,075	239,924,157	247,121,882	254,535,539
B. Materiales y Suministros	36,863,545	37,969,451	39,108,535	40,281,791
C. Servicios Generales	121,339,783	124,979,976	128,418,009	125,848,365
D. Transferencias, Asignaciones, Subsidios y Otras Ayudas	60,979,996	62,809,396	58,693,678	60,454,488
E. Bienes Muebles, Inmuebles e Intangibles	400,000	412,000	424,360	437,091
F. Inversión Pública	600,000	2,119,366	2,182,947	2,248,435
G. Inversiones Financieras y Otras Provisiones	0	0	0	0
H. Participaciones y Aportaciones	0	0	0	0
I. Deuda Pública	29,958,839	29,958,839	29,958,839	29,958,839
1. Gasto Etiquetado (2=A+B+C+D+E+F+G+H+I)	387,027,219	346,376,132	351,671,775	356,845,360
A. Servicios Personales	124,471,031	128,205,162	132,051,317	136,012,856
B. Materiales y Suministros	34,031,944	35,052,902	36,104,489	37,187,624
C. Servicios Generales	11,447,267	11,790,685	11,620,903	11,969,530
D. Transferencias, Asignaciones, Subsidios y Otras Ayudas	1,550,000	1,596,500	1,644,395	1,693,727
E. Bienes Muebles, Inmuebles e Intangibles	3,680,000	3,790,400	3,904,112	4,021,235
F. Inversión Pública	205,305,880	159,374,187	160,155,413	160,760,388
G. Inversiones Financieras y Otras Provisiones	839,991	865,191	891,146	0
H. Participaciones y Aportaciones	0	0	0	0
I. Deuda Pública	5,701,106	5,701,105	5,300,000	5,200,000
2. Total de Egresos Proyectados (3 = 1 + 2)	870,105,457	844,549,318	857,580,024	870,609,908



PROYECTO DE PRESUPUESTO DE EGRESOS PARA EL EJERCICIO FISCAL 2022

e) La Descripción de los riesgos relevantes:

Que señala el artículo 18 fracción II de la Ley de Disciplina financiera de las Entidades Federativas y los Municipios correspondientes al ejercicio fiscal 2022.

Cabe hacer mención que la pandemia COVID 19, ha impactado directamente en la economía del País, por consecuencia se ha visto afectado el estado y los municipios, creando una incertidumbre financiera durante los años 2020 y 2021, para lo cual, en el 2020 el presupuesto fue modificado totalmente apoyando a la contingencia, creando proyectos para aumentar las medidas de salud pública y para el 2021, el presupuesto fue programado para mitigar de igual manera la propagación del virus, realizando cancelación de presupuesto para eventos masivos y aumentando en los rubros donde se apoyará a los más necesitados, de igual manera se aplicaron medidas de contención del gasto público y a la par se fue maximizando el aumento de la recaudación la cual creció con respecto al presupuesto inicial en un por ciento.

Sin embargo, las estadísticas para este próximo año son muy alentadoras, de acuerdo con el siguiente informe:

Entorno Económico Nacional:

Se prevé que la economía crezca un **3,3% en 2022** y un **2,5% en 2023**, tras una expansión de un 5.9% en 2021. Las exportaciones seguirán beneficiándose de la fuerte recuperación de Estados Unidos. El consumo se verá favorecido por la mejora gradual del mercado de trabajo y el aumento de la proporción de población vacunada. Las inversiones se beneficiarán de los proyectos de infraestructura previstos. La inflación disminuirá, tras el notable incremento registrado en 2021.

1

Esta información al igual que la expresada por el gobierno de México, deja ver una recuperación de la economía del país, esto permite avanzar, al crear condiciones para mejorar la actividad económica, con la aplicación de vacunas, permite el crecimiento sostenido, mitigando el impacto de la pandemia.

Deuda contingente:

En este presupuesto 2022 se programó \$35,659,945.37, treinta y cinco millones seis cientos cincuenta y nueve mil, novecientos cuarenta y cinco pesos con 37/100 M.N., para el pago de capital e intereses, del préstamo con el Banco Nacional de Obras y Servicios S.N.C. que fue destinado para la Construcción del Boulevard que entronca la carretera Comalcalco-Tecolutilla y Boulevard Otto Wolter Peralta a entronque Boulevard Leandro Roviroso Wade y el financiamiento con Banca Afirme,

¹ La Organización para la Cooperación y el Desarrollo Económicos (OCDE), Perspectiva Económica de México; perspectivas económicas (diciembre 2021) <https://www.oecd.org/economy/panorama-economico-mexico/>



PROYECTO DE PRESUPUESTO DE EGRESOS PARA EL EJERCICIO FISCAL 2022

consistente en la sustitución del alumbrado público, en el municipio, por luminarias con tecnología LED. De acuerdo a la estimación presentada en la Ley de ingresos para el Ejercicio fiscal 2022. Misma que será detallada en el capítulo IV, del presente proyecto del Presupuesto de Egresos para el ejercicio fiscal 2022.

Para la estimación de la previsión, se cuantifica en primera instancia, la clasificación del capítulo 9000 para el pago de deudas contraídas, en caso de que exista alguna reducción del presupuesto se proponen las siguientes medidas para enfrentarlo:

- Seguir aplicando el principio de austeridad.
- Aplicar proyectos que permitan incentivar la recaudación propia.
- Administrar los recursos públicos, manteniendo finanzas sanas.

CAPÍTULO II

Previsiones del gasto

El presente decreto tiene como objeto integrar la información presupuestal con base en lo establecido en la Ley General de Contabilidad Gubernamental y especificar de forma clara las regulaciones del ejercicio presupuestario que se encuentran contenidas en la Constitución Política de los Estados Unidos Mexicanos, la Constitución Política del Estado de Tabasco, Ley Orgánica de los Municipios del Estado de Tabasco, la Ley General de Contabilidad Gubernamental, Ley de Presupuesto y Responsabilidad Hacendaria del Estado de Tabasco y sus Municipios, Ley de Disciplina Financiera de las Entidades Federativas y los Municipios, y demás leyes y reglamentos de observancia federal, estatal y local.

En la ejecución del gasto público se deberá considerar como eje articulador el *Plan Municipal de Desarrollo 2022-2024* y el *Plan Estatal de Desarrollo 2019-2024* tomando en cuenta los compromisos, los objetivos y las metas contenidos en los mismos.

Será responsabilidad de la Tesorería Municipal y de la Contraloría del Municipio de Comalcalco, Tabasco, en el ámbito de sus respectivas competencias, cumplir y hacer cumplir las disposiciones establecidas en el presente decreto.

f) Las previsiones de gasto conforme a las clasificaciones a que se refiere el artículo 26 y 37 de la Ley de Presupuesto y Responsabilidad Hacendaria del Estado de Tabasco y sus Municipios y en cumpliendo con el artículo 61 de la Ley General de Contabilidad Gubernamental, de acuerdo a la norma para armonizar la presentación de la información adicional del Proyecto de Presupuesto de Egresos 2022, se presentan conforme a las siguientes clasificaciones:

I.- El Presupuesto de Egresos municipal del ejercicio 2022 con base, Clasificación Administrativa, se distribuye como a continuación se indica:



PROYECTO DE PRESUPUESTO DE EGRESOS PARA EL EJERCICIO FISCAL 2022

MUNICIPIO DE COMALCALCO, TABASCO.		
PRESUPUESTO DE EGRESOS PARA EL EJERCICIO FISCAL 2022		
CLASIFICACIÓN ADMINISTRATIVA		IMPORTE
TOTAL		\$870,105,457.00
31111MU01	PRESIDENCIA	\$6,991,614.96
31111MU02	SECRETARIA DEL AYUNTAMIENTO	\$14,019,854.00
31111MU03	DIRECCION DE FINANZAS	\$54,962,375.85
31111MU04	DIRECCION DE PROGRAMACION	\$7,648,083.07
31111MU05	CONTRALORIA MUNICIPAL	\$6,517,224.00
31111MU06	DIRECCION DE DESARROLLO	\$19,549,949.00
31111MU07	DIRECCION DE FOMENTO ECONOMICO Y TURISMO	\$18,851,396.00
31111MU08	DIRECCION DE OBRAS, ORDENAMIENTO TERRITORIAL Y SERVICIOS MUNICIPALES	\$182,841,516.71
31111MU09	DIRECCION DE EDUCACION, CULTURA Y RECREACION	\$44,421,052.04
31111MU10	DIRECCION DE ADMINISTRACION	\$42,690,806.72
31111MU11	DIRECCION DE SEGURIDAD PUBLICA	\$131,330,092.75
31111MU12	DIRECCION DE TRANSITO	\$15,585,412.95
31111MU13	DIRECCION DE ASUNTOS JURIDICOS	\$15,612,698.88
31111MU14	DIRECCION DE ATENCION CIUDADANA	\$16,320,340.52
31111MU15	DIRECCION DE ATENCION A LAS MUJERES	\$2,969,758.56
31111MU16	DIRECCION DE PROTECCION AMBIENTAL Y DESARROLLO SUSTENTABLE	\$5,761,043.34
31111MU17	UNIDAD DE PROTECCION CIVIL	\$11,158,708.85
31111MU18	SISTEMA MUNICIPAL DEL DIF	\$42,284,754.48
31111MU20	UNIDAD DE TRANSPARENCIA Y ACCESO A LA INFORMACIÓN	\$778,155.22
31111MU30	SUBDIRECCION DE CATASTRO	\$3,472,771.10
31111MU32	COORDINACIÓN DE COMUNICACIÓN SOCIAL	\$8,467,004.00
31111MU33	OFICIALÍA DEL REGISTRO CIVIL	\$6,159,631.00
31111MU34	COORDINACIÓN DEL RAMO 33	\$211,711,213.00



PROYECTO DE PRESUPUESTO DE EGRESOS PARA EL EJERCICIO FISCAL 2022

II - La Clasificación Funcional del Presupuesto de Egresos del Municipio de Comalcalco, Tabasco para el ejercicio fiscal 2022 se compone de la siguiente forma:

MUNICIPIO DE COMALCALCO, TABASCO.		
PRESUPUESTO DE EGRESOS PARA EL EJERCICIO FISCAL 2022		
CLASIFICACIÓN FUNCIONAL		IMPORTE
TOTAL		\$870,105,457.00
1	GOBIERNO	\$319,577,888.68
3	COORDINACIÓN DE LA POLÍTICA DE GOBIERNO	\$126,883,904.48
5	ASUNTOS FINANCIEROS Y HACENDARIOS	\$21,200,363.55
7	ASUNTOS DE ORDEN PÚBLICO Y DE SEGURIDAD INTERIOR	\$153,394,214.55
8	OTROS SERVICIOS GENERALES	\$18,099,406.10
2	DESARROLLO SOCIAL	\$388,168,111.97
1	PROTECCIÓN AMBIENTAL	\$20,766,723.19
2	VIVIENDA Y SERVICIOS A LA COMUNIDAD	\$240,526,625.19
3	SALUD	\$5,150,000.00
4	RECREACIÓN, CULTURA Y OTRAS MANIFESTACIONES SOCIALES	\$48,358,077.21
5	EDUCACIÓN	\$5,971,084.26
6	PROTECCIÓN SOCIAL	\$17,242,026.40
7	OTROS ASUNTOS	\$50,153,575.72
3	DESARROLLO ECONOMICO	\$126,699,510.98
1	ASUNTOS ECONOMICOS, COMERCIALES Y LABORALES EN GENERAL	\$5,788,224.88
2	AGROPECUARIA, SILVICULTURA, PESCA Y CAZA	\$15,322,417.00
5	TRANSPORTE	\$101,175,473.10
6	COMUNICACIONES	\$180,000.00
7	TURISMO	\$4,233,396.00
4	OTRAS FUNCIONES NO CLASIFICADAS EN ANTERIORES	\$35,659,945.37
1	TRANSACCIONES DE LA DEUDA PUBLICA/COSTO FINANCIERO DE LA DEUDA	\$35,659,945.37



PROYECTO DE PRESUPUESTO DE EGRESOS PARA EL EJERCICIO FISCAL 2022

III. Con base en la Clasificación Programática, se distribuye como a continuación se indica:

MUNICIPIO DE COMALCALCO, TABASCO.		
PRESUPUESTO DE EGRESOS PARA EL EJERCICIO FISCAL 2022		
CLASIFICACIÓN PROGRAMÁTICA		IMPORTE
TOTAL		\$870,105,457.00
1	DESEMPEÑO DE LAS FUNCIONES	\$616,910,776.34
E	PRESTACIÓN DE SERVICIOS PÚBLICOS	\$159,574,397.69
F	PROMOCIÓN Y FOMENTO	\$109,248,404.07
K	PROYECTOS DE INVERSIÓN	\$178,306,041.76
P	PLANEACIÓN Y POLÍTICAS PÚBLICAS	\$169,781,932.82
2	ADMINISTRATIVOS Y DE APOYO	\$215,411,269.29
M	ACTIVIDADES DE APOYO ADMINISTRATIVO	\$208,894,045.29
O	APOYO AL MEJORAMIENTO DE LA GESTIÓN PÚBLICA	\$6,517,224.00
4	COMPROMISOS DE GOBIERNO	\$1,000,000.00
N	DESASTRES NATURALES	\$1,000,000.00
5	OBLIGACIONES DE GOBIERNO	\$1,123,466.00
J	PENSIONES Y JUBILACIONES	\$1,123,466.00
7	PARTICIPACIONES A ENTIDADES FEDERATIVAS Y MUNICIPIOS	\$35,659,945.37
D	COSTO FINANCIERO, DEUDA O APOYOS A DEUDORES Y HORRADORES DE LA BANCA	\$35,659,945.37

IV. Formato adicional a la norma del proyecto del presupuesto de egresos, con fundamento en los artículos 9, fracciones I y IX, 14 y 61, fracción II, último párrafo, de la Ley General de Contabilidad Gubernamental Cuarto Transitorio del Decreto por el que se reforma y adiciona la Ley General de Contabilidad Gubernamental, para transparentar y armonizar la información financiera relativa a la aplicación de recursos públicos en los distintos órdenes de gobierno, publicado en el Diario Oficial de la Federación el 12 de noviembre de 2012.



PROYECTO DE PRESUPUESTO DE EGRESOS PARA EL EJERCICIO FISCAL 2022

MUNICIPIO DE COMALCALCO, TABASCO.			
PRESUPUESTO DE EGRESOS PARA EL EJERCICIO FISCAL 2022			
GASTO POR PROGRAMAS Y PROYECTOS			
			IMPORTE
			\$870,105,457.00
PP	PROYECTO	DESCRIPCION	TOTAL AUTORIZADO
D001		COSTO FINANCIERO DE LA DEUDA	\$35,659,945.37
	GC050	AMORTIZACIONES DE CAPITAL DE CRÉDITO SIMPLE, PARA ADQUISICIÓN DE LUMINARIAS	\$14,759,410.08
	GC055	INTERESES DE CREDITO SIMPLE PARA LA ADQUISICIÓN DE LUMINARIAS	\$2,972,049.01
	GC068	INTERESES DEL CREDITO SIMPLE, PARA LA CONSTRUCCIÓN DEL BOULEVARD.	\$2,729,057.44
	GC069	AMORTIZACIONES DE CAPITAL DE CRÉDITO SIMPLE, PARA LA CONSTRUCCIÓN DEL BOULEVARD.	\$15,199,428.84
E001		AGUA POTABLE	\$5,000,000.00
	IS040	APOYO AL SISTEMA DE BOMBEO DE LAS DIFERENTES LOCALIDADES DEL MUNICIPIO.	\$2,500,000.00
	IS087	MANTENIMIENTO AL SISTEMA DE BOMBEO EN POZOS PROFUNDO EN DIVERSAS LOCALIDADES.	\$2,500,000.00
E019		VIGILANCIA DEL TRÁNSITO	\$15,585,412.95
	GC039	GASTOS DE OPERACION DE LA DIRECCION DE TRANSITO (CONVENIO)	\$2,453,982.00
	GC041	GASTOS DE OPERACIÓN DE LA DIRECCIÓN DE TRANSITO (FIV).	\$13,131,430.95
E029		PROTECCIÓN CIVIL	\$10,158,708.85
	GC047	GASTOS DE OPERACIÓN DE LA UNIDAD DE PROTECCIÓN CIVIL.	\$9,998,708.85
	IS001	OPERATIVO CON MOTIVO DE LA SEMANA SANTA	\$160,000.00
E048		REGISTRO E IDENTIFICACIÓN DE LA POBLACIÓN	\$6,159,631.00
	GC003	GASTOS DE OPERACIÓN DEL REGISTRO CIVIL DEL MUNICIPIO DE COMALCALCO	\$6,159,631.00
E053		SERVICIOS A RASTROS	\$4,191,532.00



PROYECTO DE PRESUPUESTO DE EGRESOS PARA EL EJERCICIO FISCAL 2022

	GC010	GASTOS DE OPERACIÓN DEL RASTRO MUNICIPAL.	\$4,191,532.00
E056		RECOLECCIÓN, TRASLADOS Y DISPOSICIÓN FINAL DE RESIDUOS SÓLIDOS	\$13,800,000.00
	IS031	GASTOS DE OPERACIÓN DEL BASURERO MUNICIPAL.	\$13,800,000.00
E057		MANTENIMIENTO Y LIMPIEZA A VIALIDADES Y ESPACIOS PÚBLICOS	\$58,533,770.79
	GC021	GASTO DE OPERACIÓN DEL DEPARTAMENTO DE LIMPIA DEL MUNICIPIO DE COMALCALCO	\$54,367,047.55
	IS042	PINTURA EN GUARNICIONES DE CONCRETO.	\$300,000.00
	IS069	MANTENIMIENTO DE CALLE (BACHEO DE CONCRETO HIDRAÚLICO) PRIMERA ETAPA (CIUDAD)	\$2,500,000.00
	IS082	LIMPIEZA Y DESAZOLVE DEL RIO SECO (CIUDAD).	\$1,366,723.24
E058		SERVICIO DE ALUMBRADO PÚBLICO	\$35,839,630.10
	GC044	SERVICIO DE ALUMBRADO PUBLICO	\$26,000,000.00
	GC065	SERVICIO DE ALUMBRADO PÚBLICO	\$5,829,554.00
	IS045	SUMINISTRO DE TRANSFORMADORES RECONSTRUIDOS EN DIVERSAS COMUNIDADES.	\$2,008,200.02
	IS118	MANTENIMIENTO AL ALUMBRADO PÚBLICO EN DIVERSAS COMUNIDADES.	\$2,001,876.08
E059		SERVICIO A MERCADOS PÚBLICOS	\$9,605,712.00
	GC016	GASTOS DE OPERACIÓN DEL MERCADO PÚBLICO.	\$9,605,712.00
E060		SERVICIO A PANTEONES	\$700,000.00
	IS078	MANTENIMIENTO DE PANTEONES.	\$100,000.00
	OP072	CONSTRUCCIÓN DE BOVEDAS DOBLES EN EL PANTEÓN "ESPÍRITU SANTO".	\$600,000.00
F001		DESARROLLO AGRÍCOLA	\$4,500,000.00
	IS002	APOYO A LA MECANIZACIÓN AGRÍCOLA (DIVERSAS COMUNIDADES DEL MUNICIPIO).	\$3,000,000.00
	IS019	APOYO CON BOMBAS ASPERSORAS	\$300,000.00

✓

✗

J

G.S.

✗



PROYECTO DE PRESUPUESTO DE EGRESOS PARA EL EJERCICIO FISCAL 2022

	IS039	APOYO CON INSUMO PARA LA PRODUCCIÓN DE MAÍZ.	\$800,000.00
	IS074	APOYO CON CARRETILLAS	\$400,000.00
F002		DESARROLLO PECUARIO	\$900,000.00
	IS029	APOYO CON ALAMBRE DE PÚAS	\$500,000.00
	IS088	APOYO ECONÓMICO PARA LA ADQUISICIÓN DE SEMENTALES	\$400,000.00
F004		DESARROLLO FORESTAL	\$721,000.00
	GC037	GASTOS DE OPERACION DEL VIVERO FORESTAL	\$721,000.00
F005		DESARROLLO ACUÍCOLA	\$1,571,000.00
	GC054	GASTOS DE OPERACIÓN DEL CENTRO DE REPRODUCCIÓN ACUICOLA	\$1,571,000.00
F007		FOMENTO AL COMERCIO	\$36,000.00
	IS050	TIANGUIS CAMPESINO	\$36,000.00
F008		FOMENTO AL TURISMO	\$54,000.00
	IS055	FIESTA DE LOS MANGLARES	\$54,000.00
F015		VIVIENDA	\$38,955,538.90
	OP023	CONSTRUCCIÓN DE VIVIENDA R/A. NORTE 1RA. SECCIÓN.	\$1,632,866.90
	OP031	CONSTRUCCIÓN DE VIVIENDA R/A. LAGARTERA.	\$2,332,667.00
	OP032	CONSTRUCCIÓN DE VIVIENDA R/A. NOVILLERO 4TA. SECCIÓN.	\$1,166,333.50
	OP033	CONSTRUCCIÓN DE VIVIENDA R/A. CUPILCO.	\$2,332,667.00
	OP034	CONSTRUCCIÓN DE VIVIENDA (EJIDO ZAPOTE).	\$1,166,333.50
	OP035	CONSTRUCCIÓN DE VIVIENDA R/A. PASO DE CUPILCO.	\$2,332,667.00
	OP036	CONSTRUCCIÓN DE VIVIENDA EJIDO ZAPATA.	\$1,166,333.50



PROYECTO DE PRESUPUESTO DE EGRESOS PARA EL EJERCICIO FISCAL 2022

	OP037	CONSTRUCCIÓN DE VIVIENDA R/A. FRANCISCO TRUJILLO GURRIA.	\$2,332,667.00
	OP038	CONSTRUCCIÓN DE VIVIENDA (EJIDO SANTA LUCIA).	\$1,166,333.50
	OP039	CONSTRUCCIÓN DE VIVIENDA (EJIDO USPI CUPILCO).	\$2,332,667.00
	OP040	CONSTRUCCIÓN DE VIVIENDA (EJIDO EL ÁNGEL)	\$1,166,333.50
	OP041	CONSTRUCCIÓN DE VIVIENDA R/A. NORTE 2DA. SECCIÓN.	\$2,332,667.00
	OP042	CONSTRUCCIÓN DE VIVIENDA (EJIDO SANTO DOMINGO)	\$1,166,333.50
	OP043	CONSTRUCCIÓN DE VIVIENDA R/A. POTRERILLO.	\$2,332,667.00
	OP044	CONSTRUCCIÓN DE VIVIENDA R/A. CUXCUXAPA.	\$1,166,333.50
	OP045	CONSTRUCCIÓN DE VIVIENDA R/A. LAS CHAMPA DE CUPILCO.	\$2,332,667.00
	OP046	CONSTRUCCIÓN DE VIVIENDA VILLA CHICHICAPA.	\$1,166,333.50
	OP047	CONSTRUCCIÓN DE VIVIENDA EJIDO SANTUARIO, PASO DE CUPILCO,	\$2,332,667.00
	OP048	CONSTRUCCIÓN DE VIVIENDA R/A. ORIENTE 1RA. SECCIÓN.	\$1,166,333.50
	OP049	CONSTRUCCIÓN DE VIVIENDA R/A. INDEPENDENCIA 1RA. SECCIÓN.	\$2,332,667.00
	OP050	CONSTRUCCIÓN DE VIVIENDA R/A. INDEPENDENCIA 2DA. SECCIÓN.	\$1,166,333.50
	OP051	CONSTRUCCIÓN DE VIVIENDA R/A. INDEPENDENCIA 3RA. SECCIÓN.	\$2,332,667.00
F031		ASISTENCIA SOCIAL Y ATENCIÓN A GRUPOS	\$29,587,000.00
	IS004	ATENCIÓN A LA DEMANDA MÍNIMA	\$1,160,000.00
	IS015	APOYO A PERSONAS E INSTITUCIONES.	\$1,500,000.00
	IS016	APOYO SOCIAL (D I F).	\$1,000,000.00
	IS020	APOYO CON ATAÚDES	\$300,000.00
	IS021	APOYO CON CORONAS FLORALES	\$9,000.00



PROYECTO DE PRESUPUESTO DE EGRESOS PARA EL EJERCICIO FISCAL 2022

	IS024	APOYO CON PAÑALES DESECHABLES.	\$200,000.00
	IS033	SUBSIDIO ECONÓMICO AL CONSUMO DE CARNES.	\$5,856,500.00
	IS034	APOYO A LA DEMANDA CIUDADANA	\$7,500,000.00
	IS035	APOYO CON DESPENSAS FUNERALES.	\$200,000.00
	IS043	APOYO AL GAS DOMESTICO	\$8,761,500.00
	IS047	APOYO A LAS PERSONAS DE LA TERCERA EDAD.	\$300,000.00
	IS054	ATENCIÓN A LA DEMANDA CIUDADANA (PAVOS).	\$500,000.00
	IS067	DONATIVOS.	\$200,000.00
	IS076	APOYO CON ACTAS DE NACIMIENTO	\$100,000.00
	IS111	ATENCIÓN A LA DEMANDA CIUDADANA (VENTILADORES)	\$2,000,000.00
F032		FOMENTO A LA SALUD	\$5,150,000.00
	IS008	APOYO CON ESTUDIOS DE ESPECIALIDADES	\$650,000.00
	IS009	APOYO CON APARATOS ORTOPÉDICOS	\$650,000.00
	IS017	APOYO A ENFERMEDADES DE LA VISTA	\$1,300,000.00
	IS023	APOYO CON MEDICAMENTOS.	\$300,000.00
	IS051	APOYO CON ANÁLISIS DE LABORATORIO.	\$600,000.00
	IS052	APOYO CON ULTRASONIDO.	\$350,000.00
	IS053	APOYO CON RAYOS X.	\$800,000.00
	IS056	APOYO CON APARATOS ORTÓPÉDICOS.	\$500,000.00
F033		FOMENTO A LA EDUCACIÓN	\$2,425,000.00
	IS005	APOYO A INSTITUCIONES EDUCATIVAS CON VELADORES E INTENDENTES.	\$375,000.00
	IS032	APOYO A MIS CLASES.	\$1,000,000.00



PROYECTO DE PRESUPUESTO DE EGRESOS PARA EL EJERCICIO FISCAL 2022

	IS048	BECAS DE HIJOS DE SINDICALIZADOS.	\$1,000,000.00
	IS049	BECAS A PERSONAL SINDICALIZADO	\$50,000.00
F034		FOMENTO A LA CULTURA Y LAS ARTES	\$24,106,865.17
	IS003	EVENTOS ESPECIALES DEL MUNICIPIO.	\$792,640.00
	IS007	CELEBRACIÓN DEL DÍA DE REYES	\$3,162,025.17
	IS010	CELEBRACIÓN DEL DÍA DEL MAESTRO.	\$2,800,000.00
	IS011	CELEBRACION DE FIESTAS PATRIAS.	\$400,000.00
	IS012	CELEBRACION DE LA FUNDACIÓN DE COMALCALCO.	\$200,000.00
	IS013	FIESTAS DEL 20 DE NOVIEMBRE.	\$50,000.00
	IS014	CELEBRACION DE FIESTAS DECEMBRINAS.	\$500,000.00
	IS018	CELEBRACIÓN DEL DÍA DE LAS MADRES	\$3,000,000.00
	IS026	CELEBRACIÓN DE LA FERIA MUNICIPAL.	\$12,000,000.00
	IS046	ACTIVIDADES CULTURALES PERMANENTE.	\$52,200.00
	IS064	CELEBRACIÓN DEL CARNAVAL	\$600,000.00
	IS071	CELEBRACIÓN DEL DÍA DEL NIÑO	\$500,000.00
	IS112	CELEBRACIÓN DEL DÍA DE MUERTOS	\$50,000.00
F035		FOMENTO AL DEPORTE Y A LA RECREACIÓN	\$1,242,000.00
	IS006	PROGRAMA DE DEPORTE Y RECREACIÓN MUNICIPAL.	\$800,000.00
	IS025	TORNEOS DEPORTIVOS	\$300,000.00
	IS038	APOYO CON MATERIAL DEPORTIVO AL PERSONAL SINDICALIZADO.	\$142,000.00



PROYECTO DE PRESUPUESTO DE EGRESOS PARA EL EJERCICIO FISCAL 2022

J001		SEGURIDAD SOCIAL	\$1,123,466.00
	IS072	PAGO DE PENSIONES	\$1,123,466.00
K003		DRENAJE Y ALCANTARILLADO	\$4,599,999.95
	IS065	SUMINISTRO Y FABRICACIÓN DE REJILLAS PARA AGUA PLUVIAL.	\$299,999.95
	IS070	CONSTRUCCIÓN DE ENTRONQUE DE AGUAS NEGRAS (DESCARGAS DOMICILIARIAS) CIUDAD	\$800,000.00
	IS099	REHABILITACIÓN Y MANTENIMIENTO DE DRENAJE SANITARIO	\$1,500,000.00
	IS105	SUMINISTRO DE BOMBAS Y MANTENIMIENTO DE CARCAMOS.	\$2,000,000.00
K004		ELECTRIFICACIÓN	\$3,932,604.74
	OP027	AMPLIACIÓN DE LA RED ELÉCTRICA EN MEDIA Y BAJA TENSIÓN. (EL COMUNAL, R/A. ORIENTE 6TA. SECC.)	\$2,236,187.00
	OP028	AMPLIACIÓN DE LA RED ELÉCTRICA EN MEDIA Y BAJA TENSIÓN (R/A. OCCIDENTE 2DA. SECCIÓN)	\$771,098.97
	OP029	AMPLIACIÓN DE LA RED ELÉCTRICA EN MEDIA Y BAJA TENSIÓN. (RA. MIGUEL HIDALGO 2DA. SECCIÓN.)	\$925,318.77
K005		URBANIZACIÓN	\$3,075,143.61
	IS066	BACHEO CON ASFALTO EN FRÍO, EN DIVERSAS CALLES DEL MUNICIPIO.	\$1,524,600.73
	OP024	REMODELACIÓN DEL MERCADO PÚBLICO Y/O PLAZA HENRY DUNANT. (2DA. ETAPA)	\$1,550,542.88
K008		CARRETERAS	\$157,540,181.63
	IS041	MANTENIMIENTO DE CAMINO EN DIVERSAS COMUNIDADES.	\$2,498,599.98
	IS079	APORTACIÓN AL CONVENIO BIENESTAR	\$44,693,575.72
	OP001	REHABILITACIÓN DE PAVIMENTO CON MEZCLA ASFÁLTICA. (RA. SUR 3RA. SECC.)	\$4,559,547.05
	OP002	PAVIMENTO CON MEZCLA ASFÁLTICA EN FRÍO EN CAMINO VECINAL A RA. ZAPOTAL, TRAMO FARMACIA GUADALAJARA (CIUDAD) A RA. ZAPOTAL 1RA. SECCION.	\$6,722,644.63
	OP003	CONSTRUCCIÓN DE PAVIMENTO CON MEZCLA ASFÁLTICA EN FRÍO (RA. OCCIDENTE 2DA. SECC.)	\$5,401,576.84



PROYECTO DE PRESUPUESTO DE EGRESOS PARA EL EJERCICIO FISCAL 2022

OP004	CONSTRUCCIÓN DE PAVIMENTO CON MEZCLA ASFÁLTICA EN FRÍO (COL. SANTA LUCIA, VILLA CHICHICAPA)	\$1,971,439.11
OP005	CONSTRUCCIÓN DE PAVIMENTO CON MEZCLA ASFÁLTICA EN FRÍO. (RA. PROGRESO TULAR 1RA. SECC.)	\$4,115,487.21
OP006	REHABILITACIÓN DE PAVIMENTO CON MEZCLA ASFÁLTICA EN FRÍO EN TRAMOS AISLADOS. (RA. ZAPOTAL 3RA. SECC.)	\$893,609.46
OP007	CONSTRUCCIÓN DE PAVIMENTO CON MEZCLA ASFÁLTICA EN FRÍO. (RA. SANTUARIO, POBLADO CUPILCO)	\$2,742,809.87
OP008	CONSTRUCCIÓN DE PAVIMENTO CON MEZCLA ASFÁLTICA EN FRÍO. (R/A. INDEPENDENCIA 3RA. SECC.)	\$4,975,977.35
OP009	CONSTRUCCIÓN DE PAVIMENTO CON MEZCLA ASFÁLTICA EN FRÍO. (DIVERSAS ENTRADAS COL. BELLA LUZ), R/A. ORIENTE 1RA, SECCIÓN	\$9,058,731.51
OP010	CONSTRUCCIÓN DE PAVIMENTO CON MEZCLA ASFÁLTICA EN FRÍO. (RA. INDEPENDENCIA 2DA. SECCIÓN.)	\$1,915,087.59
OP011	CONSTRUCCIÓN DE PAVIMENTO CON MEZCLA ASFÁLTICA EN FRÍO. (RA. TRANSITO TULAR)	\$1,715,087.58
OP012	CONSTRUCCIÓN DE PAVIMENTO CON MEZCLA ASFÁLTICA EN FRÍO. (RA. INDEPENDENCIA 1RA. SECC.)	\$4,215,487.20
OP013	CONSTRUCCIÓN DE PAVIMENTO CON MEZCLA ASFÁLTICA EN FRÍO. (RA. LÁZARO CÁRDENAS 2DA. SECC.)	\$9,462,241.50
OP014	CONSTRUCCIÓN DE PAVIMENTO CON MEZCLA ASFÁLTICA EN FRÍO. (RA. NORTE 1RA. SECC.)	\$4,917,447.38
OP015	RECARPETEO DE PAVIMENTO CON MEZCLA ASFÁLTICA EN FRÍO. (RA. ORIENTE 1RA. SECC.)	\$4,917,447.37
OP016	CONSTRUCCIÓN DE PAVIMENTO CON MEZCLA ASFÁLTICA EN FRÍO. (RA. JESUS CARRANZA)	\$9,460,500.00
OP017	CONSTRUCCIÓN DE PAVIMENTO CON MEZCLA ASFÁLTICA EN FRÍO. (PASO NUEVO, RA. ORIENTE 1RA. SECC.)	\$9,460,500.00
OP018	CONSTRUCCIÓN DE PAVIMENTO CON MEZCLA ASFÁLTICA EN FRÍO. (RA. REYES HERNANDEZ 2DA. SECC.)	\$5,610,058.47
OP019	CONSTRUCCIÓN DE PAVIMENTO CON MEZCLA ASFÁLTICA EN FRÍO. (RA. JOSE MARÍA PINO SUAREZ 3RA. SECCIÓN.)	\$6,691,064.95
OP020	CONSTRUCCIÓN DE PAVIMENTO CON CONCRETO HIDRÁULICO (DIVERSAS CALLES) COL. CENTRO	\$9,460,500.00



PROYECTO DE PRESUPUESTO DE EGRESOS PARA EL EJERCICIO FISCAL 2022

	OP021	CONSTRUCCIÓN DE CAMINO CON GRAVA DE REVESTIMIENTO DE 1 1/2" A FINOS. (DIVERSAS ENTRADAS, R/A- NORTE 2DA. SECCIÓN)	\$1,125,875.94
	OP022	CONSTRUCCIÓN DE CAMINO CON GRAVA DE REVESTIMIENTO DE 1 1/2" A FINOS. (DIVERSAS ENTRADAS, R/A. INDEPENDENCIA 3RA. SECCIÓN)	\$954,884.92
K009		PUENTES	\$287,967.17
	OP030	CONSTRUCCIÓN DE PUENTE TUBULAR. (RA. REYES HERNÁNDEZ 1RA. SECCIÓN.)	\$287,967.17
K012		EDIFICIOS PÚBLICOS	\$252,500.00
	IS061	MANTENIMIENTO DE EDIFICIOS PÚBLICOS	\$252,500.00
K024		ADQUISICIÓN DE BIENES MUEBLES	\$4,080,000.00
	AD001	ADQUISICION DE EQUIPO DE SONIDO, PARA LA DIRECCION DE LA DECUR MUNICIPAL.	\$400,000.00
	AD002	ADQUISICIÓN DE RADIOS PORTÁTILES	\$180,000.00
	AD003	ADQUISICIÓN DE VEHÍCULOS	\$3,500,000.00
K028		INFRAESTRUCTURA PARA LA SEGURIDAD PÚBLICA	\$991,560.40
	OP025	CONSTRUCCIÓN DE CASETA DE VIGILANCIA. (RA. LÁZARO CÁRDENAS 1RA. SECCIÓN.)	\$495,780.20
	OP026	CONSTRUCCIÓN DE CASETA DE VIGILANCIA. (FRACCIONAMIENTO LA JOYA, CIUDAD COMALCALCO)	\$495,780.20
K037		INFRAESTRUCTURA RECREATIVA	\$3,546,084.26
	SB001	CONSTRUCCIÓN DE PISO DE CONCRETO Y TABLEROS PARA BASQUETBOL. (TELESECUNDARIA BENITO JUAREZ, R/A. JOSE MARIA PINO SUAREZ 1RA. SECCIÓN)	\$275,836.11
	SB002	CONSTRUCCIÓN DE DESAYUNADOR ESCOLAR Y COCINA EN (TELESECUNDARIA ROSARIO MARÍA GUTIERREZ ESKILDSEN, R/A. IGNACIO ZARAGOZA 1RA. SECCIÓN)	\$551,225.60
	SB003	CONSTRUCCIÓN DE DESAYUNADOR ESCOLAR Y COCINA EN (PRIMARIA ARCADIO ZENTELLA, R/A. ORIENTE 2DA. SECCIÓN)	\$551,225.60
	SB004	CONSTRUCCIÓN DE CANCHA DE USOS MÚLTIPLES. (EJIDO NOVILLERO)	\$735,282.60
	SB005	CONSTRUCCIÓN DE AULA DE 6.00 X 8.00 MTS. EN (ESCUELA PRIMARIA GUADALUPE VICTORIA, R/A. ARROYO HONDO 2DA. SECCIÓN).	\$473,366.86
	SB006	CONSTRUCCIÓN DE AULA DE 6.00 X 8.00 MTS. EN (TELESECUNDARIA RODRIGO SANSORES, POB. CUPILCO).	\$473,366.86
	SB007	CONSTRUCCIÓN DE AULA DE 6.00 X 8.00 MTS. EN (PRIMARIA LEÓN ALEJO TORRES, R/A. ORIENTE 1RA. SECCIÓN).	\$485,780.63
M001		ACTIVIDADES DE APOYO ADMINISTRATIVO	\$208,894,045.29
	GC004	GASTOS DE OPERACIÓN DE LA COORDINACION DE REGLAMENTOS	\$3,066,435.00



PROYECTO DE PRESUPUESTO DE EGRESOS PARA EL EJERCICIO FISCAL 2022

GC006	GASTOS DE OPERACIÓN DE LA SUBDIRECCIÓN DE CATASTRO DEL MUNICIPIO	\$3,472,771.10
GC009	GASTOS DE OPERACIÓN DE LA DIRECCIÓN DE DESARROLLO.	\$7,630,417.00
GC011	DIRECCIÓN DE FOMENTO ECONOMICO Y TURISMO.	\$4,179,396.00
GC012	GASTOS DE OPERACIÓN DE LA DIRECCIÓN DE OBRAS, ORDENAMIENTO TERRITORIAL Y SERVICIOS MUNICIPALES.	\$18,649,727.00
GC013	GASTOS DE OPERACIÓN DE LA CENTRAL CAMIONERA.	\$2,248,005.80
GC014	GASTOS DE OPERACIÓN DEL DEPARTAMENTO DE CAMINOS.	\$2,135,923.00
GC015	GASTOS DE OPERACIÓN DE LA COORDINACIÓN DEL RAMO 33.	\$4,005,333.00
GC017	GASTOS DE OPERACIÓN DEL DEPARTAMENTO DE ELÉCTRICISTAS.	\$5,900,136.00
GC018	GASTOS DE OPERACIÓN DEL TALLER DE CARPINTERIA.	\$1,202,271.00
GC019	GASTOS DE OPERACIÓN DEL DEPARTAMENTO DE MAQUINARIA.	\$8,201,284.00
GC020	GASTOS DE OPERACIÓN DE LA COORDINACIÓN DE SERVICIOS MUNICIPALES.	\$10,989,356.36
GC022	GASTOS DE OPERACIÓN DE LA DECUR MUNICIPAL	\$5,669,359.62
GC023	GASTO DE OPERACIÓN DE LA BIBLIOTECA DEL MUNICIPIO DE COMALCALCO	\$10,337,523.66
GC024	GASTO DE OPERACIÓN DE LA CASA DE LA CULTURA DEL MUNICIPIO DE COMALCALCO	\$6,902,328.76
GC025	GASTOS DE OPERACIÓN DE LA DIRECCIÓN DE ADMINISTRACIÓN MUNICIPAL	\$42,690,806.72
GC026	GASTOS DE OPERACIÓN DE LA DIRECCIÓN DE ASUNTOS JURÍDICOS	\$15,612,698.88
GC027	GASTOS DE OPERACIÓN DE LA DIRECCIÓN DE ATENCIÓN CIUDADANA	\$4,311,340.52
GC029	GASTOS DE OPERACIÓN DE LA DIRECCIÓN DE PROTECCIÓN AMBIENTAL Y DESARROLLO SUSTENTABLE.	\$5,761,043.34
GC030	GASTOS DE OPERACIÓN DEL SISTEMA MUNICIPAL DIF	\$20,948,698.03
GC031	GASTOS DE OPERACIÓN DEL CEICO	\$2,370,943.47
GC032	GASTOS DE OPERACIÓN DE LOS TALLERES MULTIDISCIPLINARIOS DEL DIF	\$3,098,109.90
GC033	GASTOS DE OPERACION PARA LA ENTREGA DE DESAYUNOS ESCOLARES	\$2,854,977.91
GC036	EROGACIONES COMPLEMENTARIA RECURSOS PROPIOS 2022.	\$60,000.00
GC038	GASTOS DE OPERACIÓN DE LA UNIDAD DE TRANSPARENCIA	\$778,155.22
GC043	CONTRIBUCIONES FISCALES LOCALES (I.S.N.)	\$3,950,000.00
GC049	GASTOS DE OPERACIÓN DE COORDINACIÓN DE COMUNICACIÓN SOCIAL	\$8,467,004.00



PROYECTO DE PRESUPUESTO DE EGRESOS PARA EL EJERCICIO FISCAL 2022

	GC051	GASTOS INDIRECTOS DEL RAMO 33 FONDO III, FONDO DE APORTACIONES PARA LA INFRAESTRUCTURA SOCIAL MUNICIPAL.	\$3,400,000.00
N001		DESASTRES NATURALES	\$1,000,000.00
	IS062	CONTINGENCIA POR FENÓMENOS NATURALES.	\$1,000,000.00
O001		EVALUACIÓN Y CONTROL	\$6,517,224.00
	GC008	GASTOS DE OPERACIÓN DE LA DIRECCIÓN DE CONTRALORÍA.	\$6,517,224.00
P005		POLÍTICA Y GOBIERNO	\$19,598,152.96
	GC001	GASTOS DE OPERACIÓN DE LA PRESIDENCIA	\$6,691,614.96
	GC002	GASTOS DE OPERACIÓN DE LA SECRETARIA DEL AYUNTAMIENTO	\$12,896,388.00
	IS060	INCENTIVOS DERIVADOS DE LA COLABORACION FISCAL.	\$10,150.00
P007		SEGURIDAD PÚBLICA	\$127,650,092.75
	GC040	GASTOS DE OPERACIÓN DE LA DIRECCIÓN DE SEGURIDAD PÚBLICA.	\$127,650,092.75
P009		ADMINISTRACIÓN FINANCIERA	\$11,975,845.48
	GC005	GASTOS DE OPERACIÓN DE LA DIRECCIÓN DE FINANZAS	\$11,975,845.48
P010		ADMINISTRACIÓN PROGRAMÁTICA Y PRESUPUESTAL	\$6,158,083.07
	GC007	GASTOS DE OPERACIÓN DE LA DIRECCIÓN DE PROGRAMACIÓN.	\$6,158,083.07
P013		EQUIDAD DE GÉNERO	\$2,969,758.56
	GC028	GASTOS DE OPERACIÓN DE LA DIRECCIÓN DE ATENCIÓN A LAS MUJERES	\$2,869,758.56
	IS059	CELEBRACIÓN DEL DÍA INTERNACIONAL DE LAS MUJERES.	\$100,000.00
P018		EVALUACIÓN DEL DESEMPEÑO	\$1,430,000.00
	IS027	PROGRAMA ANUAL DE EVALUACIÓN.	\$1,430,000.00



PROYECTO DE PRESUPUESTO DE EGRESOS PARA EL EJERCICIO FISCAL 2022

V.-El Presupuesto de Egresos municipal del ejercicio 2022 con base en la Clasificación Económica por tipo de gasto se distribuye de la siguiente manera:

MUNICIPIO DE COMALCALCO, TABASCO.		
PRESUPUESTO DE EGRESOS PARA EL EJERCICIO FISCAL 2022		
CLASIFICACIÓN POR TIPO DE GASTO		IMPORTE
TOTAL		\$870,105,457.00
1	GASTO CORRIENTE	\$624,336,165.63
2	GASTO DE CAPITAL	\$208,985,880.00
3	AMORTIZACIÓN DE LA DEUDA Y DISMINUCIÓN DE PASIVOS	\$35,659,945.37
4	PENSIONES Y JUBILACIONES	\$1,123,466.00
5	PARTICIPACIONES	\$0.00

VI. CLASIFICADOR POR OBJETO DEL GASTO

MUNICIPIO DE COMALCALCO, TABASCO.		
PRESUPUESTO DE EGRESOS PARA EL EJERCICIO FISCAL 2022		
CLASIFICACIÓN POR OBJETO DEL GASTO		IMPORTE
TOTAL		\$870,105,457.00
1000	SERVICIOS PERSONALES	\$357,578,832.00
1100	REMUNERACIONES AL PERSONAL DE CARÁCTER PERMANENTE	\$99,993,928.88
1200	REMUNERACIONES AL PERSONAL DE CARÁCTER TRANSITORIO	\$20,071,212.48
1300	REMUNERACIONES ADICIONALES Y ESPECIALES	\$77,018,913.89
1400	SEGURIDAD SOCIAL	\$30,768,182.47
1500	OTRAS PRESTACIONES SOCIALES Y ECONÓMICAS	\$32,191,181.52
1700	PAGO DE ESTÍMULOS A SERVIDORES PÚBLICOS	\$97,535,412.76
2000	MATERIALES Y SUMINISTROS	\$70,008,562.36
2100	MATERIALES DE ADMINISTRACIÓN, EMISIÓN DE DOCUMENTOS Y ARTÍCULOS OFICIALES	\$5,582,073.17
2200	ALIMENTOS Y UTENSILIOS	\$1,745,339.00
2300	MATERIAS PRIMAS Y MATERIALES DE PRODUCCIÓN Y COMERCIALIZACIÓN	\$4,245,063.97
2400	MATERIALES Y ARTÍCULOS DE CONSTRUCCIÓN Y DE REPARACIÓN	\$16,731,235.03



PROYECTO DE PRESUPUESTO DE EGRESOS PARA EL EJERCICIO FISCAL 2022

2500	PRODUCTOS QUÍMICOS, FARMACÉUTICOS Y DE LABORATORIO	\$1,947,840.00
2600	COMBUSTIBLES, LUBRICANTES Y ADITIVOS	\$26,532,546.07
2700	VESTUARIO, BLANCOS, PRENDAS DE PROTECCIÓN Y ARTÍCULOS DEPORTIVOS	\$5,519,238.00
2900	HERRAMIENTAS, REFACCIONES Y ACCESORIOS MENORES	\$7,705,227.12
3000	SERVICIOS GENERALES	\$136,397,050.30
3100	SERVICIOS BÁSICOS	\$42,016,354.00
3200	SERVICIOS DE ARRENDAMIENTO	\$25,848,496.00
3300	SERVICIOS PROFESIONALES, CIENTÍFICOS, TÉCNICOS Y OTROS SERVICIOS	\$5,416,580.00
3400	SERVICIOS FINANCIEROS, BANCARIOS Y COMERCIALES	\$4,040,150.00
3500	SERVICIOS DE INSTALACIÓN, REPARACIÓN, MANTENIMIENTO Y CONSERVACIÓN	\$21,403,503.00
3600	SERVICIOS DE COMUNICACIÓN SOCIAL Y PUBLICIDAD	\$6,849,000.00
3700	SERVICIOS DE TRASLADO Y VIÁTICOS	\$538,500.00
3800	SERVICIOS OFICIALES	\$13,052,200.00
3900	OTROS SERVICIOS GENERALES	\$17,232,267.30
4000	TRANSFERENCIAS, ASIGNACIONES, SUBSIDIOS Y OTRAS AYUDAS	\$60,575,196.02
4300	SUBSIDIOS Y SUBVENCIONES	\$3,302,000.00
4400	AYUDAS SOCIALES	\$56,573,200.02
4500	PENSIONES Y JUBILACIONES	\$699,996.00
5000	BIENES MUEBLES, INMUEBLES E INTANGIBLES	\$4,080,000.00
5400	VEHÍCULOS Y EQUIPO TERRESTRE	\$3,500,000.00
5600	MAQUINARIA, OTROS EQUIPOS Y HERRAMIENTAS	\$580,000.00
6000	INVERSION PUBLICA	\$160,212,304.28
6100	OBRA PÚBLICA EN BIENES DE DOMINIO PÚBLICO	\$160,212,304.28
7000	INVERSIONES FINANCIERAS Y OTRAS PROVISIONES	\$899,990.95
7900	PROVISIONES PARA CONTINGENCIAS Y OTRAS EROGACIONES ESPECIALES	\$899,990.95



PROYECTO DE PRESUPUESTO DE EGRESOS PARA EL EJERCICIO FISCAL 2022

8000	PARTICIPACIONES Y APORTACIONES	\$44,693,575.72
8500	CONVENIOS	\$44,693,575.72
9000	DEUDA PUBLICA	\$35,659,945.37
9100	AMORTIZACION DE LA DEUDA PUBLICA	\$29,958,838.92
9200	INTERESES DE LA DEUDA PUBLICA	\$5,701,106.45

VII. El Presupuesto de Egresos municipal del ejercicio 2022 con base en la Clasificación por Fuentes de Financiamiento, se distribuye como a continuación se indica:

MUNICIPIO DE COMALCALCO, TABASCO.	
PRESUPUESTO DE EGRESOS PARA EL EJERCICIO FISCAL 2022	
FUENTES DE FINANCIAMIENTO	
CLASIFICACION/PROCEDENCIA/ORIGEN	IMPORTE
GASTO NO ETIQUETADO	\$483,078,238.00
INCENTIVOS DERIVADOS DE LA COLABORACIÓN FISCAL	\$10,150.00
INCENTIVOS DERIVADOS DE LA COLABORACIÓN FISCAL	\$10,150.00
GENERADOS	\$62,252,554.00
ENTES DESCENTRALIZADOS O AUTONOMOS	\$62,252,554.00
RAMO 28. PARTICIPACIONES A ENTIDADES FEDERATIVAS Y MUNICIPIOS	\$418,361,552.00
PARTICIPACIONES	\$418,361,552.00
CONVENIOS	\$2,453,982.00
RECURSOS TRANSFERIDOS	\$2,453,982.00
GASTO ETIQUETADO	\$387,027,219.00
RAMO 23. PROVISIONES SALARIALES Y ECONÓMICAS	\$19,000,000.00
FONDO PARA ENTIDADES FEDERATIVAS Y MUNICIPIOS PRODUCTORES DE HIDROCARBUROS (U093)	\$19,000,000.00
RAMO 33. APORTACIONES FEDERALES PARA ENTIDADES FEDERATIVAS Y MUNICIPIOS	\$368,027,219.00
FIII FONDO DE APORTACIONES PARA LA INFRAESTRUCTURA SOCIAL MUNICIPAL (FISM-I004)	\$207,705,880.00
FIV FONDO DE APORTACIONES PARA EL FORTALECIMIENTO DE LOS MUNICIPIOS (FORTAMUN-I005)	\$160,321,339.00
TOTAL	\$870,105,457.00



PROYECTO DE PRESUPUESTO DE EGRESOS PARA EL EJERCICIO FISCAL 2022

VIII. PRIORIDAD DEL GASTO

MUNICIPIO DE COMALCALCO, TABASCO.
PRESUPUESTO DE EGRESOS PARA EL EJERCICIO DE 2022
PRIORIDAD DEL GASTO
Proveer condiciones de entorno favorables a la actividad empresarial y el crecimiento económico
Mejorar los servicios públicos del municipio.
Mantener una administración con más capacidad y habilidad para responder a las necesidades de los habitantes.
Mayor inversión en obras de infraestructura, para el desarrollo urbano.
Garantizar el salario y prestaciones al personal que labora en el ayuntamiento.

Capítulo III

De los Servicios Personales

En cumplimiento al artículo 37 fracción II y 30, fracción II de la Ley de Presupuesto y Responsabilidad Hacendaria del Estado de Tabasco y sus Municipios se presentan las previsiones salariales y económicas, a que se refiere el artículo 30 de esta Ley.

Artículo 1. En el ejercicio fiscal 2022, la Administración Pública Municipal centralizada podrá contar hasta con 2821 plazas de conformidad con lo siguiente:

UNIDAD ADMINISTRATIVA	No. de Plazas	Confianza	Base	Eventual
Presidencia	18	18		
Secretaría del Ayuntamiento	203	196	7	
Dirección de Finanzas	69	57	12	
Dirección de Programación	22	18	4	
Dirección de Contraloría	37	27	10	
Dirección de Desarrollo	86	50	30	6
Dirección de Fomento Económica y Turismo	23	19	4	
Dirección de Obras, Ordenamiento Territorial y Servicios Municipales.	867	299	180	388
Dirección de Educación, Cultura y Recreación	204	145	59	
Dirección de Administración	89	73	16	
Dirección de Seguridad Pública	658	408		250
Dirección de Tránsito	108	43		65
Dirección de Asuntos Jurídicos	25	22	3	
Dirección de Atención Ciudadana	29	24	5	
Dirección de Atención a las Mujeres	20	20		



PROYECTO DE PRESUPUESTO DE EGRESOS PARA EL EJERCICIO FISCAL 2022

Dirección de Protección al Ambiente y Desarrollo Sustentable.	25	18	7	
Unidad de Protección Civil	58	30		28
Coordinación del DIF	181	143	38	
Unidad de Transparencia y Acceso a la Información	4	4		
Subdirección de Catastro	18	11	7	
Coordinación de Comunicación Social	7	7		
Oficialía del Registro Civil	52	38	14	
Coordinación del Ramo 33	18	16	2	
Totales	2,821	1,686	398	737

Nota: En el presente cuadro desglosan todas las plazas autorizadas, incluidas las del personal de seguridad pública municipal.

INFORME ANALITICO DE PLAZAS

Municipio de Comalcalco, Tabasco			
Analítico de plazas			
CARGO	NUMERO DE PLAZAS	Remuneraciones Ordinarias	
		DE	HASTA
PRESIDENTE	1	25,800.00	97,800.00
SECRETARIO DEL AYUNTAMIENTO	1	22,800.00	82,300.00
CONTRALOR MUNICIPAL	1	22,800.00	82,300.00
DIRECTOR A	18	22,800.00	82,300.00
COMISARIO	1	22,800.00	82,300.00
SINDICO DE HACIENDA	1	22,800.00	82,300.00
DIRECTOR B	8	19,800.00	75,800.00
REGIDOR	3	13,800.00	59,800.00
SUBDIRECTOR A	14	18,000.00	62,000.00
OFICIAL	1	18,000.00	62,000.00
SUBDIRECTOR B	10	17,000.00	52,000.00
COORDINADOR A	20	16,000.00	47,000.00
OFICIAL DE REGISTRO CIVIL "A"	1	16,000.00	47,000.00
POLICIA PRIMERO	9	23,450.00	31,700.00
ASESOR	6	14,000.00	46,000.00
SUBOFICIAL	3	13,000.00	42,000.00
TITULAR DE TRANSPARENCIA	1	13,000.00	42,000.00
COORDINADOR B	22	13,000.00	42,000.00
JUEZ CALIFICADOR	3	13,000.00	42,000.00
POLICIA SEGUNDO	30	19,050.00	30,050.00



PROYECTO DE PRESUPUESTO DE EGRESOS PARA EL EJERCICIO FISCAL 2022

JEFE DE DEPARTAMENTO A	51	12,000.00	30,000.00
JEFE DE DEPARTAMENTO B	48	11,500.00	26,000.00
JEFE DE AREA "A"	65	16,150.00	28,550.00
POLICIA TERCERO	94	16,150.00	28,550.00
JEFE DE AREA "B"	71	14,700.00	27,050.00
RESIDENTE DE OBRAS	10	14,700.00	27,050.00
OFICIAL DE REGISTRO CIVIL "B"	1	14,700.00	27,050.00
SUBCOMANDANTE	4	12,850.00	24,050.00
JEFE DE AREA "C"	26	12,850.00	24,050.00
POLICIA	250	12,850.00	24,050.00
AGENTE DE TERCERA	1	12,850.00	24,050.00
AGENTE DE TRANSITO (CONV)	4	12,850.00	24,050.00
AUXILIAR JURIDICO	3	6,350.00	19,850.00
INSPECTOR A	16	6,100.00	19,550.00
INSTRUCTOR	6	6,100.00	19,550.00
SUPERVISOR	110	6,100.00	19,550.00
TRABAJADORA SOCIAL	9	6,100.00	19,550.00
AUXILIAR CONTABLE	46	6,100.00	19,550.00
BIBLIOTECARIO DICOAB	1	6,100.00	19,550.00
CAPTURISTA	14	6,100.00	19,550.00
CABO	8	6,100.00	19,550.00
INSPECTOR B	13	6,100.00	19,550.00
OPERADOR DE MAQUINARIA PESADA	37	6,100.00	19,550.00
SECRETARIA/DIRECTOR	18	6,100.00	19,550.00
SECRETARIA/COORDINADOR	18	6,000.00	18,800.00
SECRETARIA/JEFE DE DEPTO	54	5,950.00	18,500.00
AUXILIAR ADMINISTRATIVO	96	5,900.00	17,750.00
RECEPCIONISTA	5	5,900.00	17,750.00
TERAPISTA	8	5,900.00	17,750.00
ENFERMERA	2	5,900.00	17,750.00
MECANICO	6	5,850.00	17,700.00
CARPINTERO	5	5,850.00	17,700.00
CHOFER	56	5,850.00	17,700.00
CHOFER DE VOLTEO	18	5,850.00	17,700.00
OFICIAL ALBAÑIL	15	5,850.00	17,700.00
OPERARIOS ELECTRICISTA	18	5,850.00	17,700.00
OFICIAL PINTOR	10	5,850.00	17,700.00
OFICIAL PLOMERO	8	5,850.00	17,700.00
VULCANIZADOR	2	5,850.00	17,700.00
ROTULISTA	3	5,850.00	17,700.00
ESCENOGRAFO	3	5,850.00	17,700.00



PROYECTO DE PRESUPUESTO DE EGRESOS PARA EL EJERCICIO FISCAL 2022

TECNICO EN SONIDO	1	5,850.00	17,700.00
MAQUILADOR	17	5,850.00	17,700.00
PROMOTOR (A)	32	5,850.00	17,700.00
AGENTE DE SEGUNDA	2	5,650.00	15,600.00
AUXILIAR DE SONIDO	2	5,650.00	15,600.00
AYUDANTE MECANICO	3	5,650.00	15,600.00
AYUDANTE DE INGENIERO	43	5,650.00	15,600.00
AYUDANTE ELECTRICISTA	3	5,650.00	15,600.00
AYUDANTE GENERAL	136	5,650.00	15,600.00
AYUDANTE SOLDADOR	1	5,650.00	15,600.00
AUXILIAR TERAPISTA	7	5,650.00	15,600.00
BIBLIOTECARIA (O)	63	5,650.00	15,600.00
BARRENDERO	224	5,650.00	15,600.00
ENCARGADO DE CEMENTERIO	10	5,650.00	15,600.00
RECOLECTOR	55	5,650.00	15,600.00
JARDINERO	6	5,650.00	15,600.00
VELADOR	7	5,650.00	15,600.00
INTENDENTE	85	5,650.00	15,600.00
MACHETERO	118	5,650.00	15,600.00
BARILLERO	2	5,650.00	15,600.00
CADENERO	2	5,650.00	15,600.00
BOMBERO	0	5,650.00	15,600.00
ALIJADOR	6	5,650.00	15,600.00
BODEGUERO	6	5,650.00	15,600.00
COBRADOR	12	5,650.00	15,600.00
MAESTRO	38	5,500.00	14,700.00
MAESTRO DANZA DE ADULTOS	1	5,500.00	14,700.00
MAESTRO DANZA INFANTIL	1	5,500.00	14,700.00
MAESTRO DANZA JUVENIL	1	5,500.00	14,700.00
MAESTRO DE ARTESANIAS	1	5,500.00	14,700.00
MAESTRO DE BANDA DE GUERRA	1	5,500.00	14,700.00
MAESTRO DE CERAMICA	1	5,500.00	14,700.00
MAESTRO DE COCINA	1	5,500.00	14,700.00
MAESTRO DE CORTE Y CONFECCION	1	5,500.00	14,700.00
MAESTRO DE DANZA FLOKLORICA	9	5,500.00	14,700.00
MAESTRO DE ESCULTURA	1	5,500.00	14,700.00
MAESTRO DE FISICOCONSTRUCTIVISMO	1	5,500.00	14,700.00
MAESTRO DE GUITARRA	6	5,500.00	14,700.00
MAESTRO DE MANUALIDADES	1	5,500.00	14,700.00
MAESTRO DE PIANO	8	5,500.00	14,700.00
MAESTRO DE PINTURA	10	5,500.00	14,700.00



PROYECTO DE PRESUPUESTO DE EGRESOS PARA EL EJERCICIO FISCAL 2022

MAESTRO DE SOLFEO	1	5,500.00	14,700.00
MAESTRO DE TEATRO	1	5,500.00	14,700.00
MAESTRO DE VIOLIN	1	5,500.00	14,700.00
MAESTRO MUAY THAI	1	5,500.00	14,700.00
MAESTRO TAMBORILERO	8	5,500.00	14,700.00
MUSICO FLOCKLORICO	5	5,500.00	14,700.00
VIGILANTE	250	5,350.00	13,200.00
AGENTE	50	5,350.00	13,200.00
AGENTE VIAL	15	5,350.00	13,200.00
BOMBERO_L.R.	28	3,900.00	12,200.00
DELEGADO MUNICIPAL	7	1,550.00	7,200.00
SUB-DELEGADO MUNICIPAL	110	1,250.00	6,150.00
JEFE DE SECTOR	32	1,050.00	5,150.00
TOTAL	2,821		

Artículo 2. Los servidores públicos ocupantes de las plazas a que se refiere el artículo anterior, percibirán las remuneraciones que se determinen en el Tabulador Salarial siguiente; el cual se integra en el presente presupuesto de egresos, con base en lo establecido en los Artículos 30, Fracción II de la Ley de Responsabilidad de Presupuesto y Responsabilidad Hacendaria y Artículo 16 de la Ley de Remuneraciones de los Servidores Públicos del Estado de Tabasco y sus Municipios.

**TABULADOR MENSUAL DE PERCEPCIONES NETAS DEL MUNICIPIO DE
COMALCALCO, TABASCO PARA EL EJERCICIO 2022**

TABULADOR MENSUAL DE PERCEPCIONES NETAS

		MANDOS SUPERIORES					
		REMUNERACIONES ORDINARIAS		REMUNERACIONES EXTRAORDINARIA		REMUNERACIONES TOTAL MENSUAL	
NIVEL	CARGO	MINIMO	MAXIMO	MINIMO	MAXIMO	MINIMO	MAXIMO
1	PRESIDENTE	25,800.00	97,800.00	2,900.00	24,800.00	28,700.00	122,600.00
2	SECRETARIO DEL AYUNTAMIENTO	22,800.00	82,300.00	2,900.00	21,800.00	25,700.00	104,100.00
2	CONTRALOR MUNICIPAL	22,800.00	82,300.00	2,900.00	21,800.00	25,700.00	104,100.00
2	DIRECTOR A	22,800.00	82,300.00	2,900.00	21,800.00	25,700.00	104,100.00
2	COMISARIO	22,800.00	82,300.00	2,900.00	21,800.00	25,700.00	104,100.00
3	SINDICO DE HACIENDA	22,800.00	82,300.00	2,900.00	16,800.00	25,700.00	99,100.00
4	DIRECTOR B	19,800.00	75,800.00	2,900.00	17,800.00	22,700.00	93,600.00



PROYECTO DE PRESUPUESTO DE EGRESOS PARA EL EJERCICIO FISCAL 2022

5	REGIDOR	13,800.00	59,800.00	2,900.00	15,800.00	16,700.00	75,600.00
---	---------	-----------	-----------	----------	-----------	-----------	-----------

MANDOS MEDIOS

NIVEL	CARGO	REMUNERACIONES ORDINARIAS		REMUNERACIONES EXTRAORDINARIAS		REMUNERACIONES TOTAL MENSUAL	
		MINIMO	MAXIMO	MINIMO	MAXIMO	MINIMO	MAXIMO
6	SUBDIRECTOR A	18,000.00	62,000.00	2,600.00	14,000.00	20,600.00	76,000.00
6	OFICIAL	18,000.00	62,000.00	2,600.00	14,000.00	20,600.00	76,000.00
7	SUBDIRECTOR B	17,000.00	52,000.00	2,600.00	12,000.00	19,600.00	64,000.00
8	COORDINADOR A	16,000.00	47,000.00	2,600.00	10,500.00	18,600.00	57,500.00
8	OFICIAL DE REGISTRO CIVIL "A"	16,000.00	47,000.00	2,600.00	10,500.00	18,600.00	57,500.00
9	ASESOR	14,000.00	46,000.00	2,600.00	10,000.00	16,600.00	56,000.00
10	SUBOFICIAL	13,000.00	42,000.00	2,600.00	10,000.00	15,600.00	52,000.00
10	TITULAR DE TRANSPARENCIA	13,000.00	42,000.00	2,600.00	10,000.00	15,600.00	52,000.00
10	COORDINADOR B	13,000.00	42,000.00	2,600.00	10,000.00	15,600.00	52,000.00
11	JUEZ CALIFICADOR	13,000.00	42,000.00	2,600.00	10,000.00	15,600.00	52,000.00
12	JEFE DE DEPARTAMENTO A	12,000.00	30,000.00	2,600.00	9,000.00	14,600.00	39,000.00
13	JEFE DE DEPARTAMENTO B	11,500.00	26,000.00	2,600.00	8,000.00	14,100.00	34,000.00

PERSONAL TÉCNICO-ADMINISTRATIVO Y OPERATIVO

NIVEL	CARGO	REMUNERACIONES ORDINARIAS		REMUNERACIONES EXTRAORDINARIAS		REMUNERACIONES TOTAL MENSUAL	
		MINIMO	MAXIMO	MINIMO	MAXIMO	MINIMO	MAXIMO
14	POLICIA PRIMERO	23,450.00	31,700.00	3,900.00	9,900.00	27,350.00	41,600.00
15	POLICIA SEGUNDO	19,050.00	30,050.00	3,900.00	8,000.00	22,950.00	38,050.00
16	JEFE DE AREA "A"	16,150.00	28,550.00	3,900.00	7,700.00	20,050.00	36,250.00
16	POLICIA TERCERO	16,150.00	28,550.00	3,900.00	7,700.00	20,050.00	36,250.00
17	JEFE DE AREA "B"	14,700.00	27,050.00	3,900.00	7,550.00	18,600.00	34,600.00



PROYECTO DE PRESUPUESTO DE EGRESOS PARA EL EJERCICIO FISCAL 2022

17	RESIDENTE DE OBRAS	14,700.00	27,050.00	3,900.00	7,550.00	18,600.00	34,600.00
17	OFICIAL DE REGISTRO CIVIL "B"	14,700.00	27,050.00	3,900.00	7,550.00	18,600.00	34,600.00
18	SUBCOMANDANTE	12,850.00	24,050.00	3,100.00	7,450.00	15,950.00	31,500.00
18	JEFE DE AREA "C"	12,850.00	24,050.00	3,100.00	7,450.00	15,950.00	31,500.00
19	POLICIA	12,850.00	24,050.00	3,100.00	7,400.00	15,950.00	31,450.00
19	AGENTE DE TERCERA	12,850.00	24,050.00	3,100.00	7,400.00	15,950.00	31,450.00
19	AGENTE DE TRANSITO (CONV)	12,850.00	24,050.00	3,100.00	7,400.00	15,950.00	31,450.00
20	AUXILIAR JURIDICO	6,350.00	19,850.00	2,650.00	7,350.00	9,000.00	27,200.00
21	INSPECTOR A	6,100.00	19,550.00	2,500.00	7,150.00	8,600.00	26,700.00
21	INSTRUCTOR	6,100.00	19,550.00	2,500.00	7,150.00	8,600.00	26,700.00
21	SUPERVISOR	6,100.00	19,550.00	2,500.00	7,150.00	8,600.00	26,700.00
21	TRABAJADORA SOCIAL	6,100.00	19,550.00	2,500.00	7,150.00	8,600.00	26,700.00
21	AUXILIAR CONTABLE	6,100.00	19,550.00	2,500.00	7,150.00	8,600.00	26,700.00
21	BIBLIOTECARIO DICOAB	6,100.00	19,550.00	2,500.00	7,150.00	8,600.00	26,700.00
21	CAPTURISTA	6,100.00	19,550.00	2,500.00	7,150.00	8,600.00	26,700.00
21	CABO	6,100.00	19,550.00	2,500.00	7,150.00	8,600.00	26,700.00
21	INSPECTOR B	6,100.00	19,550.00	2,500.00	7,150.00	8,600.00	26,700.00
21	OPERADOR DE MAQUINARIA PESADA	6,100.00	19,550.00	2,500.00	7,150.00	8,600.00	26,700.00
21	SECRETARIA/DIRECTOR	6,100.00	19,550.00	2,500.00	7,150.00	8,600.00	26,700.00
22	SECRETARIA/COORDINADOR	6,000.00	18,800.00	2,450.00	6,150.00	8,450.00	24,950.00
23	SECRETARIA/JEFE DE DEPTO	5,950.00	18,500.00	2,400.00	6,100.00	8,350.00	24,600.00
24	AUXILIAR ADMINISTRATIVO	5,900.00	17,750.00	2,350.00	6,050.00	8,250.00	23,800.00
24	RECEPCIONISTA	5,900.00	17,750.00	2,350.00	6,050.00	8,250.00	23,800.00
24	TERAPISTA	5,900.00	17,750.00	2,350.00	6,050.00	8,250.00	23,800.00
24	ENFERMERA	5,900.00	17,750.00	2,350.00	6,050.00	8,250.00	23,800.00
25	MECANICO	5,850.00	17,700.00	2,300.00	6,000.00	8,150.00	23,700.00
25	CARPINTERO	5,850.00	17,700.00	2,300.00	6,000.00	8,150.00	23,700.00



PROYECTO DE PRESUPUESTO DE EGRESOS PARA EL EJERCICIO FISCAL 2022

25	CHOFER	5,850.00	17,700.00	2,300.00	6,000.00	8,150.00	23,700.00
25	CHOFER DE VOLTEO	5,850.00	17,700.00	2,300.00	6,000.00	8,150.00	23,700.00
25	OFICIAL ALBAÑIL	5,850.00	17,700.00	2,300.00	6,000.00	8,150.00	23,700.00
25	OPERARIOS ELECTRICISTA	5,850.00	17,700.00	2,300.00	6,000.00	8,150.00	23,700.00
25	OFICIAL PINTOR	5,850.00	17,700.00	2,300.00	6,000.00	8,150.00	23,700.00
25	OFICIAL PLOMERO	5,850.00	17,700.00	2,300.00	6,000.00	8,150.00	23,700.00
25	VULCANIZADOR	5,850.00	17,700.00	2,300.00	6,000.00	8,150.00	23,700.00
25	ROTULISTA	5,850.00	17,700.00	2,300.00	6,000.00	8,150.00	23,700.00
25	ESCENOGRAFO	5,850.00	17,700.00	2,300.00	6,000.00	8,150.00	23,700.00
25	TECNICO EN SONIDO	5,850.00	17,700.00	2,300.00	6,000.00	8,150.00	23,700.00
25	MAQUILADOR	5,850.00	17,700.00	2,300.00	6,000.00	8,150.00	23,700.00
25	PROMOTOR (A)	5,850.00	17,700.00	2,300.00	6,000.00	8,150.00	23,700.00
26	AGENTE DE SEGUNDA	5,650.00	15,600.00	2,250.00	5,350.00	7,900.00	20,950.00
26	AUXILIAR DE SONIDO	5,650.00	15,600.00	2,250.00	5,350.00	7,900.00	20,950.00
26	AYUDANTE MECANICO	5,650.00	15,600.00	2,250.00	5,350.00	7,900.00	20,950.00
26	AYUDANTE DE INGENIERO	5,650.00	15,600.00	2,250.00	5,350.00	7,900.00	20,950.00
26	AYUDANTE ELECTRICISTA	5,650.00	15,600.00	2,250.00	5,350.00	7,900.00	20,950.00
26	AYUDANTE GENERAL	5,650.00	15,600.00	2,250.00	5,350.00	7,900.00	20,950.00
26	AYUDANTE SOLDADOR	5,650.00	15,600.00	2,250.00	5,350.00	7,900.00	20,950.00
26	AUXILIAR TERAPISTA	5,650.00	15,600.00	2,250.00	5,350.00	7,900.00	20,950.00
26	BIBLIOTECARIA (O)	5,650.00	15,600.00	2,250.00	5,350.00	7,900.00	20,950.00
26	BARRENDERO	5,650.00	15,600.00	2,250.00	5,350.00	7,900.00	20,950.00
26	ENCARGADO DE CEMENTERIO	5,650.00	15,600.00	2,250.00	5,350.00	7,900.00	20,950.00
26	RECOLECTOR	5,650.00	15,600.00	2,250.00	5,350.00	7,900.00	20,950.00
26	JARDINERO	5,650.00	15,600.00	2,250.00	5,350.00	7,900.00	20,950.00
26	VELADOR	5,650.00	15,600.00	2,250.00	5,350.00	7,900.00	20,950.00
26	INTENDENTE	5,650.00	15,600.00	2,250.00	5,350.00	7,900.00	20,950.00
26	MACHETERO	5,650.00	15,600.00	2,250.00	5,350.00	7,900.00	20,950.00
26	BARILLERO	5,650.00	15,600.00	2,250.00	5,350.00	7,900.00	20,950.00
26	CADENERO	5,650.00	15,600.00	2,250.00	5,350.00	7,900.00	20,950.00



PROYECTO DE PRESUPUESTO DE EGRESOS PARA EL EJERCICIO FISCAL 2022

26	BOMBERO	5,650.00	15,600.00	2,250.00	5,350.00	7,900.00	20,950.00
26	ALIJADOR	5,650.00	15,600.00	2,250.00	5,350.00	7,900.00	20,950.00
26	BODEGUERO	5,650.00	15,600.00	2,250.00	5,350.00	7,900.00	20,950.00
26	COBRADOR	5,650.00	15,600.00	2,250.00	5,350.00	7,900.00	20,950.00
27	MAESTRO	5,500.00	14,700.00	2,200.00	4,600.00	7,700.00	19,300.00
27	MAESTRO DANZA DE ADULTOS	5,500.00	14,700.00	2,200.00	4,600.00	7,700.00	19,300.00
27	MAESTRO DANZA INFANTIL	5,500.00	14,700.00	2,200.00	4,600.00	7,700.00	19,300.00
27	MAESTRO DANZA JUVENIL	5,500.00	14,700.00	2,200.00	4,600.00	7,700.00	19,300.00
27	MAESTRO DE ARTESANIAS	5,500.00	14,700.00	2,200.00	4,600.00	7,700.00	19,300.00
27	MAESTRO DE BANDA DE GUERRA	5,500.00	14,700.00	2,200.00	4,600.00	7,700.00	19,300.00
27	MAESTRO DE CERAMICA	5,500.00	14,700.00	2,200.00	4,600.00	7,700.00	19,300.00
27	MAESTRO DE COCINA	5,500.00	14,700.00	2,200.00	4,600.00	7,700.00	19,300.00
27	MAESTRO DE CORTE Y CONFECCION	5,500.00	14,700.00	2,200.00	4,600.00	7,700.00	19,300.00
27	MAESTRO DE DANZA FLOKLORICA	5,500.00	14,700.00	2,200.00	4,600.00	7,700.00	19,300.00
27	MAESTRO DE ESCULTURA	5,500.00	14,700.00	2,200.00	4,600.00	7,700.00	19,300.00
27	MAESTRO DE FISICOCONSTRUCTIVISMO	5,500.00	14,700.00	2,200.00	4,600.00	7,700.00	19,300.00
27	MAESTRO DE GUITARRA	5,500.00	14,700.00	2,200.00	4,600.00	7,700.00	19,300.00
27	MAESTRO DE MANUALIDADES	5,500.00	14,700.00	2,200.00	4,600.00	7,700.00	19,300.00
27	MAESTRO DE PIANO	5,500.00	14,700.00	2,200.00	4,600.00	7,700.00	19,300.00
27	MAESTRO DE PINTURA	5,500.00	14,700.00	2,200.00	4,600.00	7,700.00	19,300.00
27	MAESTRO DE SOLFEO	5,500.00	14,700.00	2,200.00	4,600.00	7,700.00	19,300.00
27	MAESTRO DE TEATRO	5,500.00	14,700.00	2,200.00	4,600.00	7,700.00	19,300.00
27	MAESTRO DE VIOLIN	5,500.00	14,700.00	2,200.00	4,600.00	7,700.00	19,300.00
27	MAESTRO MUAY THAI	5,500.00	14,700.00	2,200.00	4,600.00	7,700.00	19,300.00



PROYECTO DE PRESUPUESTO DE EGRESOS PARA EL EJERCICIO FISCAL 2022

27	MAESTRO TAMBORILERO	5,500.00	14,700.00	2,200.00	4,600.00	7,700.00	19,300.00
27	MUSICO FLOCKLORICO	5,500.00	14,700.00	2,200.00	4,600.00	7,700.00	19,300.00
28	VIGILANTE	5,350.00	13,200.00	2,150.00	3,900.00	7,500.00	17,100.00
28	AGENTE	5,350.00	13,200.00	2,150.00	3,900.00	7,500.00	17,100.00
28	AGENTE VIAL	5,350.00	13,200.00	2,150.00	3,900.00	7,500.00	17,100.00
29	BOMBERO_L.R.	3,900.00	12,200.00	2,100.00	3,800.00	6,000.00	16,000.00

DELEGADOS Y SUB-DELEGADOS MUNICIPALES Y JEFES DE SECTOR

NIVEL	CARGO	REMUNERACIONES ORDINARIAS		REMUNERACIONES EXTRAORDINARIAS		RENUMERACIONES TOTAL MENSUAL	
		MINIMO	MAXIMO	MINIMO	MAXIMO	MINIMO	MAXIMO
30	DELEGADO MUNICIPAL	1,550.00	7,200.00	1,050.00	10,300.00	2,600.00	17,500.00
31	SUB-DELEGADO MUNICIPAL	1,250.00	6,150.00	750	9,250.00	2,000.00	15,400.00
32	JEFE DE SECTOR	1,050.00	5,150.00	550	8,250.00	1,600.00	13,400.00

ESTA TABULADOR PRESENTA IMPORTES MINIMOS Y MAXIMOS DE SUELDOS, DIETAS, REMUNERACIONES ORDINARIAS NETAS MENSUALES PAGADAS A LOS SERVIDORES PUBLICOS. LAS PRESTACIONES EXTRAORDINARIAS (PRESTACIONES EN EFECTIVO O EN ESPECIE) INCLUYEN LOS IMPORTES QUE SE CUBREN UNA O DOS VECES AL AÑO, DIVIDIDOS ENTRE DOCE, POR LOS CONCEPTOS DE ESTIMULO DEL SERVIDOR PUBLICO, AGUINALDO, PRIMA VACACIONAL, BONO NAVIDEÑO ENTRE OTROS.

Los conceptos que integran las remuneraciones ordinarias y extraordinarias pagadas a los servidores públicos, se encuentran consideradas en el presupuesto de egresos del ejercicio fiscal 2022, así como también en el manual de normas presupuestarias, en observancia a las disposiciones legales vigentes y acuerdos sindicales; como se detallan en la tabla siguiente:

clave	Remuneraciones ordinarias	clave	Remuneraciones extraordinarias
11101	DIETAS	15401	BONO DEL DIA DE REYES
11301	SUELDO BASE	15401	BONO DE LENTES
11301	SUELDO DE CONFIANZA	15401	BONO DE UNIFORMES
12201	SUELDO EVENTUAL	15401	BONO DEL DIA DE LAS MADRES
13101	QUINQUENIO	15401	BONO DEL DIA DEL PADRE
17102	BONO DE PUNTUALIDAD	17102	BONO DEL SERVIDOR PUBLICO



PROYECTO DE PRESUPUESTO DE EGRESOS PARA EL EJERCICIO FISCAL 2022

15401	CANASTA BASICA	17102	BONO DE ANTIGÜEDAD
15902	RIESGO DE TRABAJO	15401	BONO DE UTILES ESCOLARES
13415	COMPENSACION	17102	BONO DEL BARRENDERO
17102	BONO DE ACTUACION	15401	BONO DE LA SECRETARIA
15401	BONO ALIMENTICIO	15401	BONO DEL BIBLIOTECARIO
13415	DOTACIÓN COMPLEMENTARIA	17102	BONO DEL ELECTRICISTA
15401	BONO DE DESPENSA	13202	AGUINALDO
17102	BONO COMPLEMENTARIO	13203	BONO NAVIDEÑO
		13203	DESPENSA NAVIDEÑA
		13201	PRIMA VACACIONAL
		17102	BONO DEL DIA DEL POLICIA
		17102	BONO DEL DIA DE TRANSITO
		13415	COMPENSACIONES EXTRAORDINARIAS

CAPÍTULO IV De la Deuda Pública

En cumplimiento del artículo 36 y 37 de la ley de presupuesto y responsabilidad hacendaria, El saldo de la deuda pública del Gobierno del Municipio de Comalcalco, Tabasco, considerando la totalidad de los pasivos, se desglosa en el presente documento:

SALDO DE LA DEUDA PÚBLICA							
Decreto Aprobatorio o Clave de Identificación	Institución Bancaria	No. de Crédito	Tipo de Instrumento	Tasa de Interés	Plazo de Vencimiento	Tipo de Garantía	Saldo al 31 diciembre 2021
076	BANOBAS SNC	13685	Simple	8.044%	60 meses	Participaciones	43'065,048.50
Otros Pasivos Circulantes							
Otros Pasivos No Circulantes							
SALDO DE LA DEUDA PÚBLICA AL 31 DE DICIEMBRE DE 2021							\$ 43'065,048.50

Para el ejercicio fiscal 2022, se establece una asignación presupuestaria para el capítulo 9000 Deuda Pública por la cantidad de \$17'928,486.28 (Diecisiete millones novecientos ventiochomil cuatrocientos ochenta y seis pesos 28/100 m.n.) por concepto de amortización parcial de capital e intereses de la deuda a largo plazo contraída a través del crédito simple para la construcción del Boulevard que entronca de la carretera Comalcalco – Tecolutilla y boulevard Otto Wolter Peralta a entronque al Boulevard Leandro Rovirosa Wade (primera Etapa) el cual de desglosa en el siguiente recuadro:



PROYECTO DE PRESUPUESTO DE EGRESOS PARA EL EJERCICIO FISCAL 2022

Presupuesto Aprobado 2022						
9000 Deuda Pública						
9100 Amortización Gastos de la Deuda Pública	9200 Intereses Gastos de la Deuda Pública	9300 Comisiones Gastos de la Deuda Pública	9400 Gastos de la Deuda Pública	9500 Costos por Coberturas	9600 Apoyos Financieros	9900 ADEFAS
15'199,428.84	2'729,057.44					

a) La propuesta de endeudamiento neto para el año que se presupuesta y las estimaciones para los siguientes tres ejercicios fiscales;

Municipio de Comalcalco, Tabasco				
Estado Analítico de la Deuda y Otros Pasivos				
Del 2022				
Denominación de las Deudas	Moneda de Contratación	Institución o País Acreedor	Saldo Inicial del Periodo	Saldo Final del Periodo
DEUDA PÚBLICA				
Corto Plazo				
Deuda Interna				
Instituciones de Crédito				
Títulos y Valores				
Arrendamientos Financieros				
Deuda Externa				
Organismos Financieros Internacionales				
Deuda Bilateral				
Títulos y Valores				
Arrendamientos Financieros				
Subtotal Corto Plazo				
Largo Plazo				
Deuda Interna				
Instituciones de Crédito	Pesos mexicanos	BANOBRAS SNC	\$68'397,429.90	\$43'065,048.50
Títulos y Valores				
Arrendamientos Financieros				
Deuda Externa				
Organismos Financieros Internacionales				
Deuda Bilateral				
Títulos y Valores				
Arrendamientos Financieros				
Subtotal Largo Plazo			\$ 68,397,429.90	\$ 43'065,048.50
Otros Pasivos				
Total Deuda y Otros Pasivos				



PROYECTO DE PRESUPUESTO DE EGRESOS PARA EL EJERCICIO FISCAL 2022

La estimación de las amortizaciones para el año que se presupuesta y el calendario de amortizaciones de los siguientes ejercicios fiscales:

Tabla de pagos Indicativos de Crédito Simple (año 2022)

Institución Financiera:	Banobras, SNC		
Monto del Crédito:	\$68'397,429.90		
Saldo Inicial para el 2022:	\$43'065,048.50		
Plazo en meses:	54 Meses		
Meses pagados:	20 Meses		
Pago de Capital:	\$1'266,619.07		
Inicio de Pago:	Mayo de 2020		
Periodo	Pagos de Capital	Intereses	Pago total
21	\$1'266,619.07	\$271,309.81	\$1,537,928.88
22	\$1'266,619.07	\$263,330.11	\$1,529,949.18
23	\$1'266,619.07	\$255,350.41	\$1,521,969.48
24	\$1'266,619.07	\$247,370.71	\$1,513,989.78
25	\$1'266,619.07	\$239,391.00	\$1,506,010.07
26	\$1'266,619.07	\$231,411.30	\$1,498,030.37
27	\$1'266,619.07	\$223,431.60	\$1,490,050.67
28	\$1'266,619.07	\$215,451.90	\$1,482,070.97
29	\$1'266,619.07	\$207,472.20	\$1,474,091.27
30	\$1'266,619.07	\$199,492.50	\$1,466,111.57
31	\$1'266,619.07	\$191,512.80	\$1,458,131.87
32	\$1'266,619.07	\$183,533.10	\$1,450,152.17
Total	\$15'199,428.84	\$2'729,057.44	\$17'928,486.28

Calendario de pagos (para el año 2023 a 2024)

Mes:	Pagos de Capital	Intereses	Pago total
33	\$1'266,619.07	\$175,553.40	\$1,442,172.47
34	\$1'266,619.07	\$167,573.70	\$1,434,192.77
35	\$1'266,619.07	\$159,594.00	\$1,426,213.07
36	\$1'266,619.07	\$151,614.30	\$1,418,233.37
37	\$1'266,619.07	\$143,634.60	\$1,410,253.67



PROYECTO DE PRESUPUESTO DE EGRESOS PARA EL EJERCICIO FISCAL 2022

38	\$1'266,619.07	\$135,654.90	\$1,402,273.97
39	\$1'266,619.07	\$127,675.20	\$1,394,294.27
40	\$1'266,619.07	\$119,695.50	\$1,386,314.57
41	\$1'266,619.07	\$111,715.80	\$1,378,334.87
42	\$1'266,619.07	\$103,736.10	\$1,370,355.17
43	\$1'266,619.07	\$95,756.40	\$1,362,375.47
44	\$1'266,619.07	\$87,776.70	\$1,354,395.77
45	\$1'266,619.07	\$79,797.00	\$1,346,416.07
46	\$1'266,619.07	\$71,817.30	\$1,338,436.37
47	\$1'266,619.07	\$63,837.60	\$1,330,456.67
48	\$1'266,619.07	\$55,857.90	\$1,322,476.97
49	\$1'266,619.07	\$47,878.20	\$1,314,497.27
50	\$1'266,619.07	\$39,898.50	\$1,306,517.57
51	\$1'266,619.07	\$31,918.80	\$1,298,537.87
52	\$1'266,619.07	\$23,939.10	\$1,290,558.17
53	\$1'266,619.07	\$15,959.40	\$1,282,578.47
54	\$1'266,619.07	\$7,979.70	\$1,274,598.77

En el Decreto 077 con fecha 30 de marzo de 2019, la sexagésima tercera legislatura, la maestra dio autorización de un empréstito de hasta por la cantidad de \$96,100,000.00 (Noventa y seis millones cien mil pesos m.n.) que deberá ser amortizado en 60 meses, cuyo monto será destinado a la inversión pública productiva consistente en la sustitución de alumbrado público actual por luminarias con tecnología LED, dicha sustitución traerá beneficios sociales y económicos al municipio como el mejoramiento en los niveles y la calidad de iluminación, en por lo menos 70% de las zonas municipio (cabecera y comunidades); la reducción en el pago anual a la comisión federal de electricidad y la reducción en el gasto anual del mantenimiento a luminarias existentes a tecnologías anteriores y la reducción de emisiones anuales de CO2.

Actualmente se considera que la deuda contraída es por \$69'229,612.00 (Sesenta y nueve mil seiscientos millones de pesos m.n.), pagaderos en 60 mensualidades por lo que se estima un presupuesto de \$17'731,459.09 (Diecisiete millones setecientos treinta y un mil cuatrocientos cincuenta y nueve pesos 09/100 m.n.) quedando programados en el Ejercicio Fiscal 2022.



PROYECTO DE PRESUPUESTO DE EGRESOS PARA EL EJERCICIO FISCAL 2022

SALDO DE LA DEUDA PÚBLICA							
Decreto Aprobatorio o Clave de Identificación	Institución Bancaria	No. de Crédito	Tipo de Instrumento	Tasa de Interés	Plazo de Vencimiento	Tipo de Garantía	Saldo al 31 diciembre 2021
077	BANCA AFIRME S.A.	2	simple	TIE+5.75	57 meses	Participaciones	59'037,744.52
Otros Pasivos Circulantes							
Otros Pasivos No Circulantes							
SALDO DE LA DEUDA PÚBLICA AL 31 DE DICIEMBRE DE 2021							\$ 59'037,744.52

Presupuesto Aprobado 2022						
9000 Deuda Pública						
9100 Amortización Gastos de la Deuda Pública	9200 Intereses Gastos de la Deuda Pública	9300 Comisiones Gastos de la Deuda Pública	9400 Gastos de la Deuda Pública	9500 Costos por Coberturas	9600 Apoyos Financieros	9900 ADEFAS
14'759,410.08	2'972,049.01					

a) La propuesta de endeudamiento neto para el año que se presupuesta y las estimaciones para los siguientes tres ejercicios fiscales;

Municipio de Comalcalco, Tabasco				
Estado Analítico de la Deuda y Otros Pasivos				
Del 2022				
Denominación de las Deudas	Moneda de Contratación	Institución o País Acreedor	Saldo Inicial del Periodo	Saldo Final del Periodo
DEUDA PÚBLICA				
Corto Plazo				
Deuda Interna				
Instituciones de Crédito				
Títulos y Valores				
Arrendamientos Financieros				
Deuda Externa				
Organismos Financieros Internacionales				
Deuda Bilateral				
Títulos y Valores				
Arrendamientos Financieros				
Subtotal Corto Plazo				
Largo Plazo				
Deuda Interna				
Instituciones de Crédito	Pesos mexicanos	BANCA AFIRME, S.A.	\$69'229,612.00	\$59'037,744.52
Títulos y Valores				



PROYECTO DE PRESUPUESTO DE EGRESOS PARA EL EJERCICIO FISCAL 2022

Arrendamientos Financieros				
Deuda Externa				
Organismos Financieros Internacionales				
Deuda Bilateral				
Títulos y Valores				
Arrendamientos Financieros				
Subtotal Largo Plazo			\$69,229,612.00	\$59'037,744.52
Otros Pasivos				
Total Deuda y Otros Pasivos				

La estimación de las amortizaciones para el año que se presupuesta y el calendario de amortizaciones de los siguientes ejercicios fiscales:

Tabla de pagos Indicativos de Crédito Simple (año 2022)

Institución Financiera:	Banca Afirme, S.A.		
Monto del Crédito:	\$69'229,612.00		
Saldo Inicial para el 2022:	\$59'037,744.52		
Plazo en meses:	57 Meses		
Meses pagados:	9 Meses		
Pago de Capital:	\$1'229,950.84		
Inicio de Pago:	Abril de 2021		
Período	Pagos de Capital	Intereses	Pago total
10	\$1'229,950.84	\$288,314.46	\$1,518,265.30
11	\$1'229,950.84	\$254,987.80	\$1,484,938.64
12	\$1'229,950.84	\$276,301.38	\$1,506,252.22
13	\$1'229,950.84	\$261,575.65	\$1,491,526.49
14	\$1'229,950.84	\$257,393.82	\$1,487,344.66
15	\$1'229,950.84	\$249,950.09	\$1,479,900.93
16	\$1'229,950.84	\$245,694.13	\$1,475,644.97
17	\$1'229,950.84	\$239,844.28	\$1,469,795.12
18	\$1'229,950.84	\$232,511.75	\$1,462,462.59
19	\$1'229,950.84	\$228,144.58	\$1,458,095.42
20	\$1'229,950.84	\$220,886.18	\$1,450,837.02
21	\$1'229,950.84	\$216,444.89	\$1,446,395.73
Total	\$14'759,410.08	\$2'972,049.01	\$17'731,459.09



PROYECTO DE PRESUPUESTO DE EGRESOS PARA EL EJERCICIO FISCAL 2022

Calendario de pago estimado para el año 2023 al 2025

Calendario de pagos (para el año 2023 a 2025)

Mes:	Pagos de Capital	Intereses	Pago total
22	\$1'229,950.84	\$216,235.98	\$1,446,186.82
23	\$1'229,950.84	\$189,884.65	\$1,419,835.49
24	\$1'229,950.84	\$204,222.89	\$1,434,173.73
25	\$1'229,950.84	\$191,822.28	\$1,421,773.12
26	\$1'229,950.84	\$187,195.64	\$1,417,146.48
27	\$1'229,950.84	\$180,196.71	\$1,410,147.55
28	\$1'229,950.84	\$175,495.95	\$1,405,446.79
29	\$1'229,950.84	\$169,646.10	\$1,399,596.94
30	\$1'229,950.84	\$162,758.37	\$1,392,709.21
31	\$1'229,950.84	\$157,946.40	\$1,387,897.24
32	\$1'229,950.84	\$151,132.81	\$1,381,083.65
33	\$1'229,950.84	\$146,246.71	\$1,376,197.55
34	\$1'229,950.84	\$144,157.49	\$1,374,108.33
35	\$1'229,950.84	\$124,781.50	\$1,354,732.34
36	\$1'229,950.84	\$132,144.41	\$1,362,095.25
37	\$1'229,950.84	\$122,068.90	\$1,352,019.74
38	\$1'229,950.84	\$116,997.46	\$1,346,948.30
39	\$1'229,950.84	\$110,443.34	\$1,340,394.18
40	\$1'229,950.84	\$105,297.77	\$1,335,248.61
41	\$1'229,950.84	\$99,447.92	\$1,329,398.76
42	\$1'229,950.84	\$93,004.99	\$1,322,955.83
43	\$1'229,950.84	\$87,748.22	\$1,317,699.06
44	\$1'229,950.84	\$81,379.43	\$1,311,330.27
45	\$1'229,950.84	\$76,048.52	\$1,305,999.36
46	\$1'229,950.84	\$72,079.00	\$1,302,029.84
47	\$1'229,950.84	\$59,678.35	\$1,289,629.19
48	\$1'229,950.84	\$60,065.92	\$1,290,016.76



PROYECTO DE PRESUPUESTO DE EGRESOS PARA EL EJERCICIO FISCAL 2022

49	\$1'229,950.84	\$52,315.52	\$1,282,266.36
50	\$1'229,950.84	\$46,799.28	\$1,276,750.12
51	\$1'229,950.84	\$40,689.96	\$1,270,640.80
52	\$1'229,950.84	\$35,099.59	\$1,265,050.43
53	\$1'229,950.84	\$29,249.74	\$1,259,200.58
54	\$1'229,950.84	\$23,251.62	\$1,253,202.46
55	\$1'229,950.84	\$17,550.04	\$1,247,500.88
56	\$1'229,950.84	\$11,626.06	\$1,241,576.90
57	\$1'230,055.04	\$5,850.34	\$1,235,905.38

e) *La evaluación de la política de deuda pública de los ejercicios fiscales anterior y en curso.*

La política pública de deuda forma parte del conjunto de políticas de carácter económico; una política económica persigue tres objetivos: fomentar la eficiencia económica, la equidad en la distribución del ingreso y propiciar la estabilidad y el crecimiento económico, como bien sabemos, cuándo los recursos fiscales: impuestos, derechos, aprovechamientos y productos, no son suficientes para satisfacer los requerimientos de gasto e inversión del gobierno, entonces es necesaria la contratación de deuda. Se puede afirmar que el problema público se sintetiza en que los ingresos del Estado no son suficientes para brindar el crecimiento que el municipio requiere y, por tanto, debería complementarse con financiamientos. Otro aspecto importante por resaltar no solamente de la exposición de motivos sino de la propia ley, es que el hecho de que se le asigna a la deuda un papel importante en la búsqueda de un beneficio social.

La Ley General de Deuda Publica en su exposición de motivos, señala la responsabilidad del Ejecutivo de mantener los niveles de deuda dentro de parámetros manejables, que no pongan en riesgo la sostenibilidad de las finanzas públicas para lo cual las sumas de las dos deudas generan un monto de 35,659,945.37, (Treinta y cinco millones seis cientos cincuenta y nueve mil, novecientos cuarenta y cinco pesos con 37/100 M.N.), de pagos anual, este se encuentra programado dentro del proyecto del presupuesto de egresos 2022, es decir, se realizaron adecuaciones que permitieran la sostenibilidad del gasto, del presupuesto global programado por 870,105,457 (Ochocientos setenta millones ciento cinco mil cuatrocientos cincuenta y siete pesos), se tiene destinado para el pago de deuda al rededor del 4% del presupuesto global con este porcentaje destinados para deuda podemos asegurar que en el municipio se considera



PROYECTO DE PRESUPUESTO DE EGRESOS PARA EL EJERCICIO FISCAL 2022

sostenible porque como gobierno podemos cumplir con todas las obligaciones de pago actuales y futuras sin asistencia excepcional o sin caer en incumplimiento.

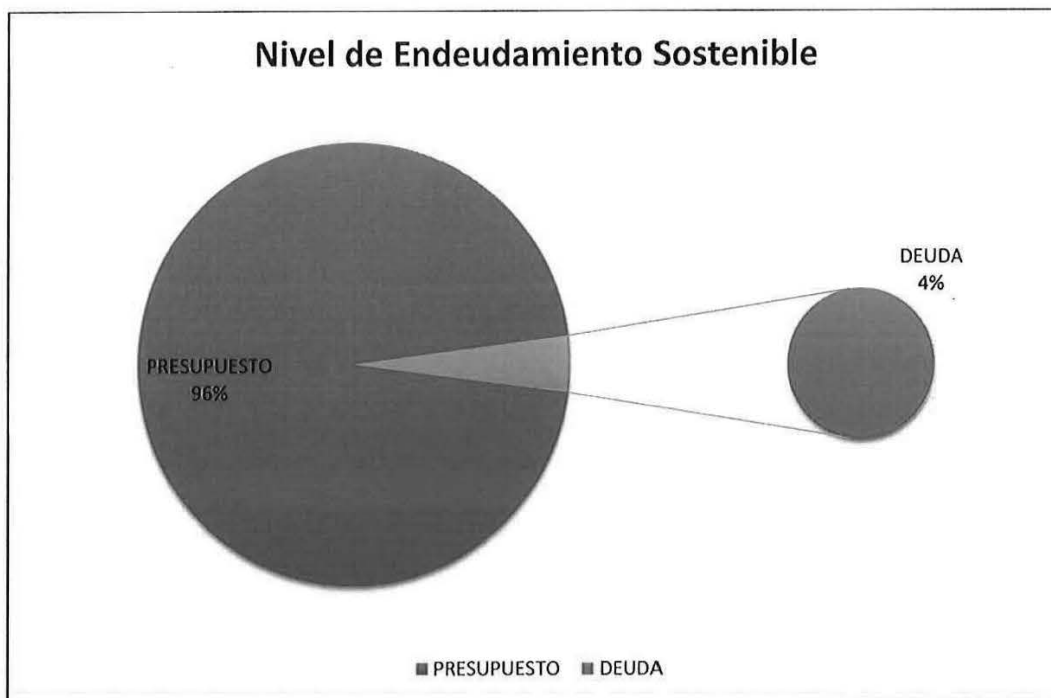


Figura 1. Endeudamiento sostenible

El endeudamiento actual, fue aprobada por el H. Congreso del Estado de Tabasco, tal como se contempla en el artículo 3 fracción XXII de la Ley de Deuda Pública para el Estado de Tabasco y en términos del artículo 50 de la Ley de Coordinación Fiscal.



PROYECTO DE PRESUPUESTO DE EGRESOS PARA EL EJERCICIO FISCAL 2022

CAPITULO V

Matrices Indicadoras de Desempeño. En cumplimiento al artículo 81 de la Ley de Presupuesto y Responsabilidad Hacendaria del Estado de Tabasco y los Municipios se presentan los siguientes indicadores:

MIRS 2022	
E019	VIGILANCIA DEL TRÁNSITO
E029	PROTECCION CIVIL
E035	ATENCIÓN A FAMILIAS Y POBLACIÓN VULNERABLES
E053	SERVICIO A RASTROS
E056	RECOLECCION, TRASLADO Y DISPOSICION FINAL DE RESIDUOS SOLIDOS
E057	MANTENIMIENTO Y LIMPIEZA A VIALIDADES
E059	SERVICIOS A MERCADOS PUBLICOS
E060	SERVICIOS A PANTEONES
F011	DESARROLLO ECONÓMICO
F016	DESARROLLO EN COMUNIDADES RURALES
F021	APOYO AL FOMENTO DE LA CULTURA AMBIENTAL
F035	FOMENTO AL DEPORTE Y A LA RECREACIÓN
K004	ELECTRIFICACIÓN
K005	URBANIZACION
K032	INFRAESTRUCTURA PARA EL DESARROLLO SOCIAL
P007	SEGURIDAD PÚBLICA
P013	EQUIDAD DE GÉNERO
P015	CONSTRUCCIÓN DE CIUDADANÍA

Handwritten signatures and marks on the right side of the page, including a checkmark, a scribble, and several illegible signatures.



PROYECTO DE PRESUPUESTO DE EGRESOS PARA EL EJERCICIO FISCAL 2022

TÍTULO TERCERO
DE LA EJECUCIÓN DEL PRESUPUESTO DE EGRESOS MUNICIPAL
TRANSITORIOS

ARTÍCULO PRIMERO. El presupuesto de egresos municipal deberá ser publicado en el Periódico Oficial del Gobierno del Estado de Tabasco.

ARTÍCULO SEGUNDO. El presente Decreto entrará en vigor al día siguiente de su Aprobación en el Cabildo Municipal posteriormente publicado en el Periódico Oficial del Gobierno del Estado de Tabasco.

ARTÍCULO TERCERO. El municipio de Comalcalco, Tabasco, elaborará y difundirá a más tardar 30 días naturales siguientes a la promulgación del presente decreto, en su respectiva página de Internet el presupuesto ciudadano con base en la información presupuestal contenida en el presente decreto, de conformidad con el artículo 62 de la Ley General de Contabilidad Gubernamental y con la Norma para la difusión a la ciudadanía de la Ley de Ingresos y del Presupuesto de Egresos emitida por el Consejo Nacional de Armonización Contable.

ARTÍCULO CUARTO. El municipio de Comalcalco, Tabasco, elaborará y difundirá a más tardar el 31 de enero de 2022, en su respectiva página de Internet el presente decreto, en el formato establecido por el Consejo Nacional de Armonización Contable mediante la Norma para establecer la estructura del Calendario del Presupuesto de Egresos base mensual.

Dado en el Ayuntamiento del Municipio de Comalcalco, a los 23 días del mes de diciembre del año 2021.



Gregorio Efraín Espadas Méndez
Presidente Municipal de Comalcalco

[Handwritten signature]

Ing. Diana de los Santos de la Cruz
Directora de Programación



DIRECCIÓN
DE PROGRAMACIÓN

[Vertical handwritten notes and signatures on the right margin]



PROYECTO DE PRESUPUESTO DE EGRESOS PARA EL EJERCICIO FISCAL 2022

ANEXOS

MIRS 2022

A simple handwritten checkmark or tick mark.

A dense, dark handwritten scribble or signature.

A handwritten signature or initials.

A handwritten signature or initials.

A handwritten signature or initials.



COMALCALCO
AYUNTAMIENTO CONSTITUCIONAL
2021 - 2024

E019 VIGILANCIA DEL TRÁNSITO



PERIODO 2022

AYUNTAMIENTO CONSTITUCIONAL DE COMALCALCO

Matriz de Marco Lógico

Municipio: Comalcalco

Clave Programática: 1053002019

Nivel	Objetivo	Indicadores			Medios de verificación			Supuestos
		NOMBRE:	Índice de variación de accidentes.	NOMBRE	Registros estadísticos de la Dirección de Tránsito Municipal y de la Dirección Estatal de Policía de Caminos	ÁREA RESPONSABLE DE LA INFORMACIÓN	Dirección de Tránsito Municipal.	
		DEFINICIÓN:	Diferencia expresada en porcentaje entre accidentes registrados en el año actual con respecto al año anterior.	TIPO:	Estratégico	DISPONIBILIDAD DE LA INFORMACIÓN	Si, pública.	
		DIMENSIÓN:	Eficacia.	MÉTODO:	Índice de variación de accidentes= ((Número de accidentes del año actual menos Número de accidentes del año anterior) / Número de accidentes del año anterior) multiplicado por Cien	UNIDAD DE ANÁLISIS	Número de accidentes	1. Ausencia de contingencias meteorológicas y geológicas que afecten la viabilidad en el municipio. 2. La población de las zonas urbanas del municipio está dispuesta a acatar las buenas prácticas viales y el reglamento de tránsito.
		ÁMBITO:	Impacto	ALGORITMO:	IVA=((NA2-NA1)/NA1)*100 IVA=Índice de variación de accidentes NA1=Número de accidentes del año anterior NA2=Número de accidentes del año actual	COBERTURA GEOGRÁFICA	Municipal urbana	
		AÑO LÍNEA	2022	DESAGREGACIÓN GEOGRÁFICA		PERIODICIDAD DE ACTUALIZACIÓN DE LA INFORMACIÓN	Anual	
		BASE:	0	FRECUENCIA DE MEDICIÓN:	Anual	FECHA DE PUBLICACIÓN	Al mes siguiente del término del año evaluado.	
		BASE:	0	UNIDAD DE MEDIDA:	0			
		COMPORTAMIE	0	METAS:	NA			
		INDICADOR						
		FRECUENCIA DE MEDICIÓN:	Anual					
		UNIDAD DE MEDIDA:	0					
		METAS:	NA					

F I N

[Handwritten signatures and marks]



COMALCALCO
AYUNTAMIENTO CONSTITUCIONAL
2021 - 2024

E019 VIGILANCIA DEL TRÁNSITO



PERIODO 2022

AYUNTAMIENTO CONSTITUCIONAL DE COMALCALCO

Matriz de Marco Lógico

Municipio: Comalcalco

Clave Programática: 1053002019

Nivel	Objetivo	Indicadores		Medios de verificación		Supuestos
		NOMBRE:	Indice de movilidad.	NOMBRE	Registros estadísticos de la Dirección de Tránsito Municipal.	
P R O P Ó S I T O	Existen condiciones adecuadas de movilidad vehicular y peatonal en las zonas urbanas del municipio.	DEFINICIÓN:	Sumatoria ponderada del índice de personal operativo más el índice de infraestructura vehicular más el índice de cultura vial más el índice de señalización.	ÁREA RESPONSABLE DE LA INFORMACIÓN	Dirección de Tránsito Municipal.	Ausencia de contingencias meteorológicas y geológicas que afecten la viabilidad en el municipio.
		TIPO:	Estratégico	DISPONIBILIDAD DE LA INFORMACIÓN	Sí, pública.	
		DIMENSIÓN:	Eficacia.	UNIDAD DE ANÁLISIS	Índices de tránsito.	
		ÁMBITO:	Resultados.	COBERTURA GEOGRÁFICA	Municipal urbana	
		MÉTODO:	Índice de movilidad=(.25 por índice de personal operativo) más (.25 por índice de infraestructura vehicular) más (.25 por índice de cultura vial) más (.25 por índice de señalización).	DESAGREGACIÓN GEOGRÁFICA	Municipal urbana	
		ALGORITMO:	$IM = (.25 * IP) + (.25 * IIV) + (.25 * ICV) + (.25 * IS)$ IM=Índice de movilidad IP= Índice de personal operativo. IIV=Índice de infraestructura vehicular. ICV=Índice de cultura via IS=Índice de señalización	PERIODICIDAD DE ACTUALIZACIÓN DE LA INFORMACIÓN	Semestral	
		AÑO LÍNEA BASE:	2022	FECHA DE PUBLICACIÓN	Al mes siguiente del término de cada semestre evaluado.	
		VALOR LÍNEA BASE:	0			
		COMPONENTE DEL INDICADOR				
		FRECUENCIA DE MEDICIÓN:	Semestral			
UNIDAD DE MEDIDA:	0					
METAS:	NA					

[Handwritten signatures and initials]



COMALCALCO
AYUNTAMIENTO CONSTITUCIONAL
2021 - 2024

E019 VIGILANCIA DEL TRÁNSITO



PERIODO 2022

AYUNTAMIENTO CONSTITUCIONAL DE COMALCALCO

Matriz de Marco Lógico

Municipio: Comalcalco

Clave Programática: 1053002019

Nivel	Objetivo	Indicadores		Medios de verificación		Supuestos
		NOMBRE:	DEFINICIÓN:	NOMBRE	REGISTROS DE CONTROLES DE CONFIANZA Y CURSOS DE CAPACITACIÓN DEL PERSONAL OPERATIVO.	
C O M P O N E N T E 1	El personal operativo de la Dirección de Tránsito aplica correctamente la normatividad del Reglamento de Tránsito.	Índice promedio de personal operativo.	Promedio porcentual que resulta de la suma del índice de confianza más el índice de capacitación de personal operativo.	ÁREA RESPONSABLE DE LA INFORMACIÓN	Dirección de Tránsito Municipal.	El municipio no presenta un estado de excepción.
		TIPO: Gestión		DISPONIBILIDAD DE LA INFORMACIÓN	Si, pública.	
		DIMENSIÓN: Eficacia.		UNIDAD DE ANÁLISIS	Índices de personal operativo que participó en los filtros de confianza y/o en los cursos de capacitación.	
		ÁMBITO: Bienes y/o servicios.		COBERTURA GEOGRÁFICA	Instalaciones de la Dirección de Tránsito Municipal	
		MÉTODO: Índice promedio de personal operativo= (Índice de confianza más Índice de capacitación del personal operativo) dividido entre dos.		DESAGREGACIÓN GEOGRÁFICA	Instalaciones de la Dirección de Tránsito Municipal	
		ALGORITMO: IP=(ICon+ICap)/2		PERIODICIDAD DE ACTUALIZACIÓN DE LA INFORMACIÓN	Trimestral	
		IP=Índice promedio de personal operativo		FECHA DE PUBLICACIÓN	Al mes siguiente del término de cada semestre evaluado.	
		ICon=Índice de confianza				
		ICap=Índice de capacitación del personal operativo				
		AÑO LÍNEA BASE: 2022				
VALOR LÍNEA BASE: 0						
COMPORTAMIENTO DEL INDICADOR	0					
FRECUENCIA DE MEDICIÓN: Semestral						
UNIDAD DE MEDIDA: 0						
METAS: NA						

[Handwritten signatures and initials]



COMALCALCO
AYUNTAMIENTO CONSTITUCIONAL
2021 - 2024

E019 VIGILANCIA DEL TRÁNSITO



PERIODO 2022

AYUNTAMIENTO CONSTITUCIONAL DE COMALCALCO

Matriz de Marco Lógico

Municipio: Comalcalco

Clave Programática: 1053002019

Nivel	Objetivo	Indicadores			Medios de verificación		Supuestos
		NOMBRE:	Indice promedio de infraestructura vehicular.	NOMBRE	Registros de mantenimiento y adquisición de vehículos.		
C O M P O N E N T E 2	Los equipos e infraestructura vehicular que utiliza el personal operativo para realizar sus labores son suficientes y están en buen estado.	DEFINICIÓN:	Promedio porcentual que resulta de la suma del índice de mantenimiento vehicular acumulado más el índice de adquisición acumulada de vehículos dividido entre dos.	ÁREA RESPONSABLE DE LA INFORMACIÓN	Dirección de Tránsito Municipal.	No se presentan recortes presupuestales que limiten el mantenimiento y adquisición de vehículos.	
		TIPO:	Gestión				
		DIMENSIÓN:	Eficacia.				
		ÁMBITO:	Bienes y/o servicios.	DISPONIBILIDAD DE LA INFORMACIÓN	Si, pública.		
		MÉTODO:	Índice promedio de infraestructura vehicular=(Índice de mantenimiento de vehículos acumulado más Índice de adquisición acumulada de vehículos) dividido entre dos.	UNIDAD DE ANÁLISIS	Índices de vehículos adquiridos o que recibieron mantenimiento.		
		ALGORITMO:	$IIV = \frac{(IMV + IAV)}{2}$ $IIV = \text{Índice promedio de infraestructura vehicular}$ $IMV = \text{Índice de mantenimiento de vehículos acumulado.}$ $IAV = \text{Índice de adquisición acumulada de vehículos.}$	COBERTURA GEOGRÁFICA	Instalaciones de la Dirección de Tránsito Municipal		
		AÑO LÍNEA BASE:	2022	DESAGREGACIÓN GEOGRÁFICA	Instalaciones de la Dirección de Tránsito Municipal		
		VALOR LÍNEA BASE:	0	PERIODICIDAD DE ACTUALIZACIÓN DE LA INFORMACIÓN	Semestral		
		COMPORTEMIENTO DEL INDICADOR		FECHA DE PUBLICACIÓN	Al mes siguiente del término de cada semestre evaluado.		
		FRECUENCIA DE MEDICIÓN:	Semestral				
UNIDAD DE MEDIDA:	0						
METAS:	NA						

[Handwritten signatures and initials]



COMALCALCO
AYUNTAMIENTO CONSTITUCIONAL
2021 - 2024

E019 VIGILANCIA DEL TRÁNSITO



PERIODO 2022

AYUNTAMIENTO CONSTITUCIONAL DE COMALCALCO

Matriz de Marco Lógico

Municipio: Comalcalco

Clave Programática: 1053002019

Nivel	Objetivo	Indicadores		Medios de verificación		Supuestos
		NOMBRE:	Indice de cultura vial.	NOMBRE	Registros de campañas realizadas.	
C O M P O N E N T E 3	La población del municipio cuenta con una cultura vial adecuada.	DEFINICIÓN:	Porcentaje de avance de las campañas viales acumuladas hasta el periodo evaluado con respecto a las campañas viales programadas.	ÁREA RESPONSABLE DE LA INFORMACIÓN	Dirección de Tránsito Municipal.	La población está dispuesta a participar en el proceso de aprendizaje de cultura vial.
		TIPO:	Gestión	DISPONIBILIDAD DE LA INFORMACIÓN	Si, pública.	
		DIMENSIÓN:	Eficiencia.	UNIDAD DE ANÁLISIS	Número de campañas realizadas.	
		ÁMBITO:	Bienes y/o servicios.	COBERTURA GEOGRÁFICA	Instalaciones de la Dirección de Tránsito Municipal	
		MÉTODO:	Índice de cultura vial= (Número de campañas de educación vial acumuladas hasta el periodo evaluado dividido entre el Número de campañas de cultura vial programadas) multiplicado por cien.	DESAGREGACIÓN GEOGRÁFICA	Instalaciones de la Dirección de Tránsito Municipal	
		ALGORITMO:	ICV=(NCR/NCP)*100 ICV=Índice de cultura vial. NCA=Número de campañas acumuladas NCP=Número de campañas programadas.	PERIODICIDAD DE ACTUALIZACIÓN DE LA INFORMACIÓN	Semestral	
		AÑO LÍNEA BASE:	2022	FECHA DE PUBLICACIÓN	Al mes siguiente del término de cada semestre evaluado.	
		VALOR LÍNEA BASE:	0			
		COMPORTAMIENTO DEL INDICADOR	0			
		FRECUENCIA DE MEDICIÓN:	Semestral			
UNIDAD DE MEDIDA:	0					
METAS:	NA					

[Handwritten signatures and initials]



COMALCALCO
AYUNTAMIENTO CONSTITUCIONAL
2021 - 2024

E019 VIGILANCIA DEL TRÁNSITO



PERIODO 2022

AYUNTAMIENTO CONSTITUCIONAL DE COMALCALCO

Matriz de Marco Lógico

Municipio: Comalcalco Clave Programática: 1053002019

Nivel	Objetivo	Indicadores			Medios de verificación		Supuestos
		NOMBRE:	Índice promedio de señalización.	NOMBRE	Registros de mantenimiento e instalación de señalamientos viales.		
C O M P O N E N T E 4	La señalización vial en las zonas urbanas del municipio es suficiente y está en buen estado.	DEFINICIÓN:	Promedio porcentual que resulta de la suma del índice de instalación acumulada de señalamientos viales más el índice de mantenimiento acumulado de señalamientos viales.	ÁREA RESPONSABLE DE LA INFORMACIÓN	Dirección de Tránsito Municipal.	1. No se presentan contingencias ambientales que afecten al programa. 2. No hay vandalismo que afecte a los señalamientos (hurto o maltrato).	
		TIPO:	Gestión	DISPONIBILIDAD DE LA INFORMACIÓN	Si, pública.		
		DIMENSIÓN:	Eficacia.	UNIDAD DE ANÁLISIS	Número señalamientos.		
		ÁMBITO:	Bienes y/o servicios.	COBERTURA GEOGRÁFICA	Zonas urbanas del municipio		
		MÉTODO:	Índice promedio de señalización=(Índice de instalación acumulada de señalamientos viales más índice de mantenimiento acumulado de señalamientos viales) dividido entre dos.	DESAGREGACIÓN GEOGRÁFICA	Zonas urbanas del municipio		
		ALGORITMO:	IS=(I1 + I2)/2 IS=Índice promedio de señalización I1=Índice de instalación acumulada de señalamientos viales I2=Índice de mantenimiento acumulado de señalamientos viales	PERIODICIDAD DE ACTUALIZACIÓN DE LA INFORMACIÓN	Semestral		
		AÑO LINEA BASE:	2022	FECHA DE PUBLICACIÓN	Al mes siguiente del término de cada semestre evaluado.		
		VALOR LINEA BASE:	0				
		COMPORTAMIENTO DEL INDICADOR	Semestral				
		FRECUENCIA DE MEDICIÓN:	Semestral				
UNIDAD DE MEDIDA:	0						
METAS:	NA						



COMALCALCO
AYUNTAMIENTO CONSTITUCIONAL
2021 - 2024

E019 VIGILANCIA DEL TRÁNSITO



PERIODO 2022

AYUNTAMIENTO CONSTITUCIONAL DE COMALCALCO

Matriz de Marco Lógico

Municipio: Comalcalco

Clave Programática: 1053002019

Nivel	Objetivo	Indicadores		Medios de verificación		Supuestos	
		NOMBRE:	Indice de confianza.	NOMBRE	Registros aplicados al operativo.		
A C T I V I D A D 1 :	Aplicación de filtros de control y confianza al personal operativo.	DEFINICIÓN:	Porcentaje acumulado del número de filtros de confianza aplicados hasta el periodo evaluado con respecto al número de filtros programados.	ÁREA RESPONSABLE DE LA INFORMACIÓN	Dirección de Tránsito Municipal	El municipio no presenta un estado de excepción.	
		TIPO:	Gestión				
		DIMENSIÓN:	Eficacia		DISPONIBILIDAD DE LA INFORMACIÓN		Si, pública.
		ÁMBITO:	Proceso.		UNIDAD DE ANÁLISIS		Número de filtros aplicados.
		MÉTODO:	(Número de filtros de confianza aplicados hasta el periodo evaluado dividido entre el Número de filtro de confianza programado) multiplicado por cien.		COBERTURA GEOGRÁFICA		Instalaciones de la Dirección de Tránsito Municipal.
		ALGORITMO:	$ICon = (FA/FP) * 100$ ICon=Índice de confianza FA=Número de filtros aplicados hasta el periodo evaluado FP=Número de filtros programados		DESAGREGACIÓN GEOGRÁFICA		Instalaciones de la Dirección de Tránsito Municipal.
		AÑO LÍNEA BASE:	2022		PERIODICIDAD DE ACTUALIZACIÓN DE LA INFORMACIÓN		Trimestral
		VALOR LÍNEA BASE:	0		FECHA DE PUBLICACIÓN		Al mes siguiente del término de cada trimestre.
		COMPONENTE DEL INDICADOR					
		FRECUENCIA DE MEDICIÓN:	Trimestral				
		UNIDAD DE MEDIDA:	0				
		METAS:	NA				

[Handwritten signatures and marks]



COMALCALCO
AYUNTAMIENTO CONSTITUCIONAL
2021 - 2024

E019 VIGILANCIA DEL TRÁNSITO



PERIODO 2022

AYUNTAMIENTO CONSTITUCIONAL DE COMALCALCO

Matriz de Marco Lógico

Municipio: Comalcalco

Clave Programática: 1053002019

Nivel	Objetivo	Indicadores		Medios de verificación		Supuestos
		NOMBRE:	Indice de capacitación.	NOMBRE	Registros de cursos de capacitación impartidos al personal operativo.	
A C T I V I D A D 1 2	Impartición de cursos de capacitación al personal operativo.	DEFINICIÓN:	Porcentaje acumulado del número de cursos de capacitación impartidos al personal operativo hasta el periodo evaluado con respecto al número de cursos de capacitación programados.	ÁREA RESPONSABLE DE LA INFORMACIÓN	Dirección de Tránsito Municipal.	El municipio no presenta un estado de excepción.
		TIPO:	Gestión	DISPONIBILIDAD DE LA INFORMACIÓN	Si, pública.	
		DIMENSIÓN:	Eficacia.	UNIDAD DE ANALISIS	Número de cursos de capacitación impartidos.	
		ÁMBITO:	Proceso.	COBERTURA GEOGRÁFICA	Instalaciones de la Dirección de Tránsito Municipal.	
		METODO:	(Número de cursos de capacitación impartidos hasta el periodo evaluado dividido entre el Número de cursos de capacitación programado) multiplicado por cien.	DESAGREGACIÓN GEOGRÁFICA	Instalaciones de la Dirección de Tránsito Municipal.	
		ALGORITMO:	ICap=(CI/CP)*100 ICap=Índice de capacitación CI=Número de cursos de capacitación impartidos hasta el periodo evaluado CP=Número de cursos de capacitación programados	PERIODICIDAD DE ACTUALIZACIÓN DE LA INFORMACIÓN	Trimestral	
		AÑO LÍNEA BASE:	2022	FECHA DE PUBLICACIÓN	Al mes siguiente del término de cada trimestre	
		VALOR LÍNEA BASE:	0			
		COMPORTE MIENTO DEL INDICADOR				
		FRECUENCIA DE MEDICIÓN:	Trimestral			
		UNIDAD DE MEDIDA:	0			
		METAS:	NA			

[Handwritten signatures and initials]



COMALCALCO
AYUNTAMIENTO CONSTITUCIONAL
2021 - 2024

E019 VIGILANCIA DEL TRÁNSITO



PERIODO 2022

AYUNTAMIENTO CONSTITUCIONAL DE COMALCALCO

Matriz de Marco Lógico

Municipio: Comalcalco

Clave Programática: 1053002019

Nivel	Objetivo	Indicadores		Medios de verificación		Supuestos
		NOMBRE:	Indice de mantenimiento de vehículos.	NOMBRE	Registros contables de mantenimiento del parque vehicular.	
A C T I V I D A D 2 : 1	Realización de mantenimiento al parque vehicular.	DEFINICIÓN:	Porcentaje de avance en la aplicación del presupuesto destinado a mantenimiento de vehículos.	ÁREA RESPONSABLE DE LA INFORMACIÓN	Dirección de Tránsito Municipal.	No existen siniestros o eventualidades que mermen o deterioren el parque vehicular.
		TIPO:	Gestión	DISPONIBILIDAD DE LA INFORMACIÓN	Si, pública.	
		DIMENSIÓN:	Eficacia.	UNIDAD DE ANÁLISIS	Presupuesto ejercido.	
		ÁMBITO:	Proceso.	COBERTURA GEOGRÁFICA	Instalaciones de la Dirección de Tránsito Municipal.	
		MÉTODO:	Indice de mantenimiento de vehículos= (Presupuesto ejercido para mantenimiento de vehículos hasta el trimestre evaluado dividido entre Presupuesto anual programado para mantenimiento de vehículos) multiplicado por cien.	DESAGREGACIÓN GEOGRÁFICA	Instalaciones de la Dirección de Tránsito Municipal.	
		ALGORITMO:	IMV=(PE / PP) * 100 IMV=Índice de mantenimiento vehicular PP= Presupuesto anual programado. PE= Presupuesto ejercido hasta el trimestre evaluado	PERIODICIDAD DE ACTUALIZACIÓN DE LA INFORMACIÓN	Trimestral	
		AÑO LÍNEA	2022	FECHA DE PUBLICACIÓN	Al mes siguiente del término de cada trimestre.	
		BASE:				
		VALOR LÍNEA	0			
		BASE:				
		COMPORTAMIENTO DEL INDICADOR	0			
		FRECUENCIA DE MEDICIÓN:	Trimestral			
		UNIDAD DE MEDIDA:	0			
METAS:	NA					

[Handwritten signatures and marks]



COMALCALCO
AYUNTAMIENTO CONSTITUCIONAL
2021 - 2024

E019 VIGILANCIA DEL TRÁNSITO



PERIODO 2022

AYUNTAMIENTO CONSTITUCIONAL DE COMALCALCO

Matriz de Marco Lógico

Municipio: Comalcalco

Clave Programática: 1053002019

Nivel	Objetivo	Indicadores			Medios de verificación		Supuestos
		NOMBRE:	Indice de adquisición de vehículos.	NOMBRE	Registros contables de adquisición de vehículos.		
A C T I V I D A D 2 . 2	Adquisición de vehículos necesarios para las labores del personal operativo.	DEFINICIÓN:	Porcentaje de avance en la aplicación del presupuesto destinado a adquisición de vehículos.	ÁREA RESPONSABLE DE LA INFORMACIÓN	Dirección de Tránsito Municipal.	No existen siniestros o contingencias presupuestales que incidan en la adquisición de vehículos.	
		TIPO:	Gestión	DISPONIBILIDAD DE LA INFORMACIÓN	Si, pública.		
		DIMENSIÓN:	Eficacia.	UNIDAD DE ANÁLISIS	Presupuesto ejercido.		
		ÁMBITO:	Proceso.	COBERTURA GEOGRÁFICA	Instalaciones de la Dirección de Tránsito Municipal		
		MÉTODO:	Índice de adquisición de vehículos= (Presupuesto ejercido para adquisición de vehículos hasta el trimestre evaluado dividido entre Presupuesto anual programado para adquisición de vehículos) multiplicado por cien.	DESAGREGACIÓN GEOGRÁFICA	Instalaciones de la Dirección de Tránsito Municipal		
		ALGORITMO:	IAV=(PE / PP) * 100 IAV=Índice de adquisición de vehículos PP= Presupuesto anual programado. PE= Presupuesto ejercido hasta el trimestre evaluado	PERIODICIDAD DE ACTUALIZACIÓN DE LA INFORMACIÓN	Trimestral		
		AÑO LÍNEA BASE:	2022	FECHA DE PUBLICACIÓN	Al mes siguiente del término de cada trimestre.		
		VALOR LÍNEA BASE:	0				
		COMPORTAMIENTO DEL INDICADOR					
		FRECUENCIA DE MEDICIÓN:	Trimestral				
UNIDAD DE MEDIDA:	0						
METAS:	NA						

[Handwritten signatures and marks]



COMALCALCO
AYUNTAMIENTO CONSTITUCIONAL
2021 - 2024

E019 VIGILANCIA DEL TRÁNSITO



PERIODO 2022

AYUNTAMIENTO CONSTITUCIONAL DE COMALCALCO

Matriz de Marco Lógico

Municipio: Comalcalco

Clave Programática: 1053002019

Nivel	Objetivo	Indicadores		Medios de verificación		Supuestos	
		NOMBRE:	DEFINICIÓN:	NOMBRE	ÁREA RESPONSABLE DE LA INFORMACIÓN		
A C T I V I D A D 3 : 1	Se implementan campañas de cultura vial a la población de las zonas urbanas del municipio.	Inversión en cultura vial.	Porcentaje de avance en el ejercicio del presupuesto anual programado para cultura vial hasta el trimestre evaluado.	Registros de campañas de cultura vial realizados y programados.	Dirección de Tránsito Municipal.	La población está dispuesta a participar en el proceso de aprendizaje de cultura vial.	
		TIPO:	Gestión				
		DIMENSIÓN:	Eficacia.				
		ÁMBITO:	Proceso.				
		MÉTODO:	Inversión en cultura vial=(Presupuesto ejercido hasta el trimestre evaluado dividido entre Presupuesto anual programado) multiplicado por cien.				Número de campañas de cultura vial.
		ALGORITMO:	InC=(PE / PP) * 100 InC=Inversión en cultura vial. PE=Presupuesto ejercido hasta el trimestre evaluado PP=Presupuesto anual programado				Instalaciones de la Dirección de Tránsito Municipal.
		AÑO LINEA	2022				Instalaciones de la Dirección de Tránsito Municipal.
		BASE: VALOR LINEA	0				
		BASE: COMPORTAMIENTO DEL INDICADOR	0				Trimestral
		FRECUENCIA DE MEDICIÓN:	Trimestral				
UNIDAD DE MEDIDA:	0						
METAS:	NA			FECHA DE PUBLICACIÓN	Al mes siguiente del término de cada trimestre.		

[Handwritten signatures and marks on the right side of the page]



COMALCALCO
AYUNTAMIENTO CONSTITUCIONAL
2021 - 2024

E019 VIGILANCIA DEL TRÁNSITO



PERIODO 2022

AYUNTAMIENTO CONSTITUCIONAL DE COMALCALCO

Matriz de Marco Lógico

Municipio: Comalcalco

Clave Programática: 1053002019

Nivel	Objetivo	Indicadores		Medios de verificación		Supuestos
		NOMBRE:	Indice de mantenimiento acumulado de señalamientos viales.	NOMBRE	Registros de mantenimiento de señalamientos viales.	
A C T I V I D A D 4 1	Se realiza mantenimiento a los señalamientos viales de las zonas urbanas del municipio.	DEFINICIÓN:	Porcentaje acumulado del número de señalamientos viales que recibieron mantenimiento hasta el trimestre evaluado con respecto al número total de señalamientos viales.	ÁREA RESPONSABLE DE LA INFORMACIÓN	Dirección de Tránsito Municipal.	1. No se presentan contingencias ambientales que afecten al programa. 2. No hay vandalismo que afecte a los señalamientos (hurto o maltrato).
		TIPO:	Gestión	DISPONIBILIDAD DE LA INFORMACIÓN	Si, pública.	
		DIMENSIÓN:	Eficacia.	UNIDAD DE ANÁLISIS	Número de señalamientos viales.	
		ÁMBITO:	Proceso.	COBERTURA GEOGRÁFICA	Instalaciones de la Dirección de Tránsito Municipal.	
		MÉTODO:	(Número de señalamientos viales que recibieron mantenimiento hasta el período evaluado dividido entre el Número total de señalamientos viales) multiplicado por cien.	DESAGREGACIÓN GEOGRÁFICA	Instalaciones de la Dirección de Tránsito Municipal.	
		ALGORITMO:	IM=(SM/ST)*100 IM=Índice de mantenimiento de señalamientos viales SM=Número de señalamientos viales que recibieron mantenimiento hasta el período evaluado ST=Número total de señalamientos viales	PERIODICIDAD DE ACTUALIZACIÓN DE LA INFORMACIÓN	Trimestral	
		AÑO LINEA	2022	FECHA DE PUBLICACIÓN	Al mes siguiente del término de cada trimestre.	
		BASE:				
		VALOR LINEA	0			
		BASE:				
COMPORTAMIE						
NTO DEL						
INDICADOR						
FRECUENCIA DE MEDICIÓN:	Trimestral					
UNIDAD DE MEDIDA:	0					
METAS:	NA					

[Handwritten signatures and marks]



COMALCALCO
AYUNTAMIENTO CONSTITUCIONAL
2021 - 2024

EO19 VIGILANCIA DEL TRÁNSITO



PERIODO 2022

AYUNTAMIENTO CONSTITUCIONAL DE COMALCALCO

Matriz de Marco Lógico

Municipio: Comalcalco

Clave Programática: 1053002019

Nivel	Objetivo	Indicadores		Medios de verificación		Supuestos
		NOMBRE:	Índice de instalación acumulada de señalamientos viales.	NOMBRE	Registros de instalación de señalamientos viales.	
A C T I V I D A D 4 · 2	Se instalan señalamientos viales en las zonas urbanas del municipio.	DEFINICIÓN:	Porcentaje de avance trimestral en la instalación de señalamientos viales programados para el año evaluado.	ÁREA RESPONSABLE DE LA INFORMACIÓN	Dirección de Tránsito Municipal.	1. No se presentan contingencias ambientales que afecten al programa. 2. No hay vandalismo que afecte a los señalamientos (hurto o maltrato).
		TIPO:	Gestión	DISPONIBILIDAD DE LA INFORMACIÓN	Si, pública	
		DIMENSIÓN:	Eficacia.	UNIDAD DE ANÁLISIS	Número de señalamientos viales.	
		ÁMBITO:	Proceso.	COBERTURA GEOGRÁFICA	Zonas urbanas del municipio.	
		MÉTODO:	(Número de señalamientos viales instalados hasta el trimestre evaluado dividido entre la instalación programada de señalamientos viales para el año evaluado) multiplicado por cien.	DESAGREGACIÓN GEOGRÁFICA	Zonas urbanas del municipio.	
		ALGORITMO:	$II = (SI / IPS) * 100$ II=Índice de instalación de señalamientos viales IPS= Instalación programada de señalamientos viales para el año evaluado SI=Señalamientos viales instalados hasta el trimestre evaluado.	PERIODICIDAD DE ACTUALIZACIÓN DE LA INFORMACIÓN	Trimestral	
		AÑO LÍNEA BASE:	2022	FECHA DE PUBLICACIÓN	Al mes siguiente del término de cada trimestre.	
		VALOR LÍNEA BASE:	0			
		COMPORTEMIENTO DEL INDICADOR	0			
		FRECUENCIA DE MEDICIÓN:	Trimestral			
UNIDAD DE MEDIDA:	0					
METAS:	NA					

[Handwritten signatures and marks]



COMALCALCO
AYUNTAMIENTO CONSTITUCIONAL
2021 - 2024

E029 PROTECCION CIVIL



PERIODO 2022

AYUNTAMIENTO CONSTITUCIONAL DE COMALCALCO

Matriz de Marco Lógico

Municipio: Comalcalco

Clave Programática: 1052001029

Nivel	Objetivo	Indicadores			Medios de verificación		Supuestos
		NOMBRE:	Definición:	TIPO:	NOMBRE	Encuestas aplicadas a la población.	
F I N	Contribuir a la disminución de la vulnerabilidad de la población ante situaciones de riesgo mediante la prevención y control de emergencias derivadas de agentes perturbadores.	Porcentaje de variación en la percepción de vulnerabilidad de la población ante situaciones de riesgo.	Diferencia expresada en porcentaje entre la percepción de vulnerabilidad de la población ante situaciones de riesgo en el año evaluado con respecto a la línea base.	Estratégico	ÁREA RESPONSABLE DE LA INFORMACIÓN	Dirección de Protección Civil.	Ausencia de contingencias socioeconómicas, meteorológicas y geológicas que afecten la percepción normal de vulnerabilidad de la población ante situaciones de riesgo.
		EFICACIA			DISPONIBILIDAD DE LA INFORMACIÓN	Si, pública	
		IMPACTO			UNIDAD DE ANÁLISIS	Porcentaje de alta vulnerabilidad	
		MÉTODO:	Porcentaje de variación de la percepción de vulnerabilidad = ((percepción en porcentaje de vulnerabilidad en el año evaluado menos Línea base) dividido entre Línea base) multiplicado por cien.		COBERTURA GEOGRÁFICA	Municipal	
		ALGORITMO:	$PV = \frac{(PAE - LB)}{LB} \times 100$ PV=Porcentaje de variación de la percepción de vulnerabilidad. PAE=Percepción en porcentaje de vulnerabilidad en el año evaluado. LB= Línea base.		DESAGREGACIÓN GEOGRÁFICA	Municipal	
		AÑO LÍNEA BASE:	2022		PERIODICIDAD DE ACTUALIZACIÓN DE LA INFORMACIÓN	Anual	
		VALOR LÍNEA BASE:	72.20%		FECHA DE PUBLICACIÓN	Al mes siguiente del levantamiento de la encuesta.	
		COMPONENTE DEL INDICADOR		0			
		FRECUENCIA DE MEDICIÓN:	Anual				
		UNIDAD DE MEDIDA:		0			
METAS:	NA						

[Handwritten signatures and marks]



PERIODO 2022

E029 PROTECCION CIVIL

AYUNTAMIENTO CONSTITUCIONAL DE COMALCALCO

Matriz de Marco Lógico



Municipio: Comalcalco

Clave Programática: 1052001029

Nivel	Objetivo	Indicadores			Medios de verificación		Supuestos																	
		NOMBRE:	DEFINICIÓN:	TIPO:	DIMENSIÓN:	ÁMBITO:	MÉTODO:	ALGORITMO:	AÑO LINEA	BASE:	VALOR LINEA	BASE:	COMPORTAMIE	NTO DEL	INDICADOR	FRECUENCIA	DE MEDICIÓN:	UNIDAD DE	MEDIDA:	METAS:	FECHA DE	PUBLICACIÓN		
P R O P O S I T O	La población del municipio está preparada en la prevención y control de emergencias derivadas de agentes perturbadores.	Índice de protección civil.	Sumatoria ponderada del índice de cultura de autoprotección más el índice de eficiencia organizativa más el índice de identificación de peligros.	Estratégico	Eficacia	Bienes y/o servicios	Índice de protección civil = (0.4 por Índice de cultura de autoprotección) más (0.4 por Índice de eficiencia organizativa) más (0.2 por Índice de procedimientos operativos de protección civil).	IPC=(0.4*ICA) + (0.4*IEO) + (0.2 * IPO)	2022		0			0		Semestral		0	NA		Al mes siguiente del término de cada año evaluado			
		NOMBRE	ÁREA RESPONSABLE DE LA INFORMACIÓN	DISPONIBILIDAD DE LA INFORMACIÓN	UNIDAD DE ANÁLISIS	COBERTURA GEOGRÁFICA	DESAGREGACIÓN GEOGRÁFICA	PERIODICIDAD DE ACTUALIZACIÓN DE LA INFORMACIÓN	Municipal	Municipal	Municipal	Municipal	Municipal	Municipal	Municipal	Municipal	Municipal	Municipal	Municipal	Municipal	Municipal	Municipal	Municipal	Municipal
		Registros de la Dirección de Protección Civil.	Dirección de Protección Civil.	Si, pública	Índices de protección civil	Ausencia de contingencias presupuestarias, meteorológicas y geológicas que afecten la preparación de la población para la prevención y control de emergencias derivadas de agentes perturbadores en el municipio																		

[Handwritten signatures and initials]



COMALCALCO
AYUNTAMIENTO CONSTITUCIONAL
2021 - 2024

E029 PROTECCION CIVIL



PERIODO 2022

AYUNTAMIENTO CONSTITUCIONAL DE COMALCALCO

Matriz de Marco Lógico

Municipio: Comalcalco

Clave Programática: 1052001029

Nivel	Objetivo	Indicadores		Medios de verificación		Supuestos
		NOMBRE:	Indice de cultura de autoprotección.	NOMBRE	Registros de la Dirección de protección Civil.	
C O M P O N E N T E 1	La población cuenta con una cultura de autoprotección.	DEFINICIÓN:	Avance en el número de eventos de difusión de la cultura de autoprotección programados para el año evaluado.	ÁREA RESPONSABLE DE LA INFORMACIÓN	Dirección de Protección Civil.	Ausencia de contingencias presupuestarias, meteorológicas y geológicas que afecten la realización de eventos para la difusión de la cultura de autoprotección dirigidos hacia la población del municipio.
		TIPO:	Estratégico	DISPONIBILIDAD DE LA INFORMACIÓN	Si, publica	
		DIMENSIÓN:	Eficacia.	UNIDAD DE ANÁLISIS	Número de eventos de difusión de cultura de autoprotección	
		ÁMBITO:	Bienes y/o servicios.	COBERTURA GEOGRÁFICA	Municipal	
		MÉTODO:	Índice de cultura de autoprotección= (Número de eventos de difusión de la cultura de autoprotección realizados hasta el trimestre evaluado dividido entre el número de eventos de difusión de la cultura de autoprotección programados para el año evaluado) multiplicado por cien.	DESAGREGACIÓN GEOGRÁFICA	Municipal	
		ALGORITMO:	ICA = (ER/EP)*100 ICA=Índice de cultura de autoprotección. ER=Número de eventos realizados hasta el trimestre evaluado EP= Número de eventos programados para el año evaluado.	PERIODICIDAD DE ACTUALIZACIÓN DE LA INFORMACIÓN	Semestral	
		AÑO LÍNEA BASE:	2022	FECHA DE PUBLICACIÓN	Al mes siguiente del término de cada Semestre.	
		VALOR LÍNEA BASE:	0			
		COMPONENTO DEL INDICADOR	0			
		FRECUENCIA DE MEDICIÓN:	Semestral			
UNIDAD DE MEDIDA:	0					
METAS:	NA					

[Handwritten signatures and marks]



PERIODO 2022

E029 PROTECCION CIVIL

AYUNTAMIENTO CONSTITUCIONAL DE COMALCALCO

Matriz de Marco Lógico

Clave Programática: 1052001029



Municipio: Comalcalco

Nivel	Objetivo	Indicadores		Medios de verificación			Supuestos
		NOMBRE:	Porcentaje de eficiencia organizativa y de uso de infraestructura.	NOMBRE	Registros de la Dirección de Protección Civil.		
C O M P O N E N T E 2	Existe eficiencia organizativa y de uso de infraestructura para la atención de emergencias.	DEFINICIÓN:	Número de grupos organizados y capacitados para el uso de infraestructura de protección civil.	ÁREA RESPONSABLE DE LA INFORMACIÓN	Dirección de Protección Civil.	Ausencia de contingencias presupuestales y meteorológicas que afecten la formación de grupos organizados y capacitados para el uso de infraestructura de protección civil en el municipio.	
		TIPO:	Estratégico	DISPONIBILIDAD DE LA INFORMACIÓN	Sí, pública		
		DIMENSIÓN:	Eficacia.	UNIDAD DE ANÁLISIS	Número de grupos organizados y capacitados.		
		ÁMBITO:	Bienes y/o servicios.	COBERTURA GEOGRÁFICA	Municipal		
		MÉTODO:	Porcentaje de eficiencia organizativa y de uso de infraestructura = (Número de grupos organizados y capacitados para el uso de infraestructura de protección civil hasta el trimestre evaluado dividido entre el Número de grupos organizados y capacitados para el uso de infraestructura de protección civil programados para el año evaluado) multiplicado por 100.	DESAGREGACIÓN GEOGRÁFICA	Municipal		
		ALGORITMO:	IEO=(GO/GP)*100 IEO=Porcentaje de eficiencia organizativa GP= Número de grupos organizados y capacitados para el uso de infraestructura de protección civil programados para el año evaluado. GO= Número de grupos organizados y capacitados para el uso de infraestructura de protección civil hasta el trimestre evaluado.	PERIODICIDAD DE ACTUALIZACIÓN DE LA INFORMACIÓN	Trimestral		
		AÑO LÍNEA BASE:	2022	FECHA DE PUBLICACIÓN	Al mes siguiente del término de cada trimestre.		
		VALOR LÍNEA BASE:	0				
		COMPORTAMIENTO DEL INDICADOR	0				
		FRECUENCIA DE MEDICIÓN:	Trimestral				
UNIDAD DE MEDIDA:	0						
METAS:	NA						

[Handwritten signatures and initials]



E029 PROTECCION CIVIL



PERIODO 2022

AYUNTAMIENTO CONSTITUCIONAL DE COMALCALCO

Matriz de Marco Lógico

Clave Programática: 1052001029

Municipio: Comalcalco

Nivel	Objetivo	Indicadores		Medios de verificación		Supuestos
		NOMBRE:	Indice de procedimientos operativos de protección civil.	NOMBRE	Registros de la Dirección de Protección Civil	
C O M P O N E N T E 3	Ante situaciones de riesgo se tienen previstos procedimientos operativos para minimizar su impacto en la población.	DEFINICIÓN:	Porcentaje de avance en los procedimientos operativos de protección civil programados para minimizar el impacto de las situaciones de riesgo.	ÁREA RESPONSABLE DE LA INFORMACIÓN	Dirección de Protección Civil.	Existencia de especialistas en la elaboración de procedimientos operativos de protección civil en el municipio.
		TIPO:	Estratégico	DISPONIBILIDAD DE LA INFORMACIÓN	Si, pública	
		DIMENSIÓN:	Eficacia.	UNIDAD DE ANÁLISIS	Número procedimientos operativos.	
		ÁMBITO:	Bienes y/o servicios.	COBERTURA GEOGRÁFICA	Municipal	
		MÉTODO:	Índice de procedimientos operativos de protección civil = (Número de procedimientos operativos realizados hasta el trimestre evaluado dividido entre el Número de procedimientos operativos programados para el año evaluado) multiplicado por cien.	DESAGREGACIÓN GEOGRÁFICA	Municipal	
		ALGORITMO:	$IP = \frac{(PE / PP) * 100}{100}$ IP= Porcentaje de avance de procedimientos operativos de protección civil. PP= Número de procedimientos operativos programados para el año evaluado PE= Número de procedimientos operativos realizados hasta el trimestre evaluado.	PERIODICIDAD DE ACTUALIZACIÓN DE LA INFORMACIÓN	Trimestral	
		ANO LINEA	2022	FECHA DE PUBLICACIÓN	Al mes siguiente del término de cada trimestre.	
		BASE:	0			
		BASE:	0			
		COMPORTAMIE				
		INDICADOR	0			
		FRECUENCIA DE MEDICIÓN:	Trimestral			
		UNIDAD DE MEDIDA:	0			
METAS:	NA					

[Handwritten signatures and marks]



E029 PROTECCION CIVIL



PERIODO 2022

AYUNTAMIENTO CONSTITUCIONAL DE COMALCALCO

Matriz de Marco Lógico

Municipio: Comalcalco

Clave Programática: 1052001029

Nivel	Objetivo	Indicadores	Medios de verificación	Supuestos
A C T I V I D A D 1 :	Se proporciona capacitación en materia de protección civil.	NOMBRE: Índice de capacitación en materia de protección civil.	NOMBRE: Dirección de Protección Civil	Ausencia de contingencias socioeconómicas, presupuestales y meteorológicas que incidan en la implementación de acciones de capacitación en materia de protección civil en el municipio
		DEFINICIÓN: Porcentaje de avance en el ejercicio del presupuesto destinado a capacitación en materia de protección civil en el municipio.	ÁREA RESPONSABLE DE LA INFORMACIÓN: Dirección de Protección Civil.	
		TIPO: Gestión		
		DIMENSIÓN: Eficiencia.		
		ÁMBITO: Proceso.	DISPONIBILIDAD DE LA INFORMACIÓN: Si, pública	
		MÉTODO: Índice de capacitación = (Presupuesto ejercido para capacitación hasta el trimestre evaluado dividido entre Presupuesto anual programado para capacitación) multiplicado por cien.	UNIDAD DE ANÁLISIS: Porcentaje de presupuesto ejercido.	
		ALGORITMO: IC= (PE / PP) * 100. IC= Índice de capacitación. PP= Presupuesto anual programado. PE= Presupuesto ejercido hasta el trimestre evaluado	COBERTURA GEOGRÁFICA: Municipal	
		AÑO LÍNEA BASE: 2022	DESAGREGACIÓN GEOGRÁFICA: Municipal	
		VALOR LÍNEA BASE: 0		
		COMPONENTO DEL INDICADOR: 0	PERIODICIDAD DE ACTUALIZACIÓN DE LA INFORMACIÓN: Trimestral	
		FRECUENCIA DE MEDICIÓN: Trimestral		
		UNIDAD DE MEDIDA: 0		
		METAS: NA	FECHA DE PUBLICACIÓN: Al mes siguiente del término de cada trimestre evaluado.	

[Handwritten signatures and initials]



PERIODO 2022

E029 PROTECCION CIVIL



AYUNTAMIENTO CONSTITUCIONAL DE COMALCALCO

Matriz de Marco Lógico

Clave Programática: 1052001029

Municipio: Comalcalco

Nivel	Objetivo	Indicadores			Medios de verificación		Supuestos
		NOMBRE:	DEFINICIÓN:	TIPO:	NOMBRE	Registros contables de la Dirección de Protección Civil	
A C T I V I D A D 1 2	Existe difusión sobre fenómenos perturbadores en el municipio.	Índice de difusión sobre fenómenos perturbadores en materia de protección civil.	Porcentaje de avance en el ejercicio del presupuesto destinado a difusión en materia de protección civil en el municipio.	Gestión	ÁREA RESPONSABLE DE LA INFORMACIÓN	Dirección de Protección Civil.	Ausencia de contingencias socioeconómicas, presupuestales y meteorológicas que incidían en la implementación de acciones de difusión de fenómenos perturbadores, en materia de protección civil, en el municipio.
		Proceso.		Proceso.	DISPONIBILIDAD DE LA INFORMACIÓN	Si, pública	
		Índice de Difusión = (Presupuesto ejercido para difusión hasta el trimestre evaluado dividido entre Presupuesto anual programado para difusión) multiplicado por cien.			UNIDAD DE ANÁLISIS	Porcentaje de presupuesto ejercido.	
		IC= Índice de difusión.			COBERTURA GEOGRÁFICA	Municipal	
		PP= Presupuesto anual programado.			DESAGREGACIÓN GEOGRÁFICA	Municipal	
		PE= Presupuesto ejercido hasta el trimestre evaluado			PERIODICIDAD DE ACTUALIZACIÓN DE LA INFORMACIÓN	Trimestral	
		AÑO LÍNEA	2022				
		BASE: VALOR LÍNEA	0				
		COMPORTAMIENTO DEL INDICADOR					
		FRECUENCIA DE MEDICIÓN:	Trimestral				
UNIDAD DE MEDIDA:	0						
METAS:	NA				Al mes siguiente del término de cada trimestre evaluado.		

[Handwritten signatures and marks]



PERIODO 2022

E029 PROTECCION CIVIL

AYUNTAMIENTO CONSTITUCIONAL DE COMALCALCO

Matriz de Marco Lógico



Municipio: Comalcalco

Clave Programática: 1052001029

Nivel	Objetivo	Indicadores			Medios de verificación		Supuestos
		NOMBRE:	DEFINICIÓN:	TIPO:	NOMBRE	Registros de la Dirección de Protección Civil.	
A C T I V I D A D 2 · 1	En situaciones de riesgo se aplica el manual de procedimientos de operación.	NOMBRE:	Porcentaje de difusión del manual de procedimientos de operación.	Estratégico	ÁREA RESPONSABLE DE LA INFORMACIÓN	Dirección de Protección Civil.	Ausencia de contingencias presupuestales y meteorológicas afecten la capacitación para aplicar el manual de procedimientos operativos de protección civil en las comunidades del municipio
		DEFINICIÓN:	Número de comunidades donde se aplica la aplicación del manual de procedimientos de operación para minimizar el impacto de las situaciones de riesgo.		DISPONIBILIDAD DE LA INFORMACIÓN	Si, pública	
		TIPO:	Estratégico		UNIDAD DE ANÁLISIS	Número de procedimientos operativos.	
		DIMENSIÓN:	Eficacia.		COBERTURA GEOGRÁFICA	Municipal	
		ÁMBITO:	Bienes y/o servicios.		DESAGREGACIÓN GEOGRÁFICA	Municipal	
		MÉTODO:	Porcentaje de difusión del manual de procedimientos operativos = (Número de comunidades donde se capacita para aplicar el manual de procedimientos operativos hasta el trimestre evaluado dividido entre Número de comunidades donde se capacita para aplicar el manual de procedimientos operativos programadas para el año evaluado) multiplicado por cien.		PERIODICIDAD DE ACTUALIZACIÓN DE LA INFORMACIÓN	Trimestral	
		ALGORITMO:	PDO= (PE / PP) * 100 PDO= Porcentaje de difusión del manual de procedimientos operativos PP= Número de comunidades donde se capacita para aplicar el manual de procedimientos operativos programado para el año evaluado. PE= Número de comunidades donde se capacita para aplicar el manual de procedimientos operativos hasta el trimestre evaluado.		FECHA DE PUBLICACIÓN	Al mes siguiente del término de cada trimestre	
		AÑO LÍNEA BASE:	2022				
		VALOR LÍNEA BASE:	0				
		COMPONENTO DEL INDICADOR	Trimestral				
		FRECUENCIA DE MEDICIÓN:	Trimestral				
		UNIDAD DE MEDIDA:	0				
		METAS:	NA				

E029 PROTECCION CIVIL



PERIODO 2022



AYUNTAMIENTO CONSTITUCIONAL DE COMALCALCO

Matriz de Marco Lógico

Municipio: Comalcalco

Clave Programática: 1052001029

Nivel	Objetivo	Indicadores			Medios de verificación		Supuestos
		NOMBRE:	Indice de atención de emergencias en materia de protección civil.	NOMBRE	Registros contables de la Dirección de Protección Civil		
A C T I V I D A D 2 : 2	Se aplica el presupuesto programado para la atención de emergencias.	DEFINICIÓN:	Porcentaje de avance en el ejercicio del presupuesto destinado a atención de emergencias en materia de protección civil en el municipio.	ÁREA RESPONSABLE DE LA INFORMACIÓN	Dirección de Protección Civil.	Ausencia de contingencias socioeconómicas, presupuestales y meteorológicas que incidan en la implementación de acciones de atención de emergencias, en materia de protección civil, en el municipio.	
		TIPO:	Gestión	DISPONIBILIDAD DE LA INFORMACIÓN	Si, pública		
		DIMENSIÓN:	Eficiencia.	UNIDAD DE ANÁLISIS	Porcentaje de presupuesto ejercido.		
		ÁMBITO:	Proceso.	COBERTURA GEOGRÁFICA	Municipal		
		MÉTODO:	Indice de atención de emergencias = (Presupuesto ejercido para atención de emergencias hasta el trimestre evaluado dividido entre Presupuesto anual programado para atención de emergencias multiplicado por cien. AE= (PE / PP) * 100. AE= Índice de atención de emergencias PP= Presupuesto anual programado. PE= Presupuesto ejercido hasta el trimestre evaluado	DESAGREGACIÓN GEOGRÁFICA	Municipal		
		ALGORITMO:		PERIODICIDAD DE ACTUALIZACIÓN DE LA INFORMACIÓN	Trimestral		
		AÑO LÍNEA	2022	FECHA DE PUBLICACIÓN	Al mes siguiente del término de cada trimestre evaluado.		
		BASE:					
		VALOR LÍNEA	0				
		BASE:					
		COMPORTAMIENTO DEL INDICADOR	0				
		FRECUENCIA DE MEDICIÓN:	Trimestral				
		UNIDAD DE MEDIDA:	0				
METAS:	NA						

[Handwritten signatures and marks]



PERIODO 2022

E029 PROTECCION CIVIL



AYUNTAMIENTO CONSTITUCIONAL DE COMALCALCO

Matriz de Marco Lógico

Clave Programática: 1052001029

Municipio: Comalcalco

Nivel	Objetivo	Indicadores			Medios de verificación		Supuestos	
		NOMBRE:	Definición:	Tipo:	NOMBRE	ÁREA RESPONSABLE DE LA INFORMACIÓN		
A C T I V I D A D 3 1	Se realizan periódicamente inspecciones y verificaciones de las instalaciones que representan situaciones de riesgo para la población.	NOMBRE:	Porcentaje de avance de inspecciones y verificaciones	Estratégico	Registros de la Dirección de Protección Civil.		Ausencia de contingencias presupuestales y meteorológicas que afecten la realización de las actividades de inspección y verificación en las instalaciones que representan situaciones de riesgo para la población.	
		DEFINICIÓN:	Porcentaje de avance de inspecciones y verificaciones realizadas en instalaciones que representan situaciones de riesgo para la población del municipio		Dirección de Protección Civil.			
		TIPO:			Si, pública			
		DIMENSIÓN:	Eficacia.					
		ÁMBITO:	Bienes y/o servicios.					
		MÉTODO:	Porcentaje de avance de inspecciones y verificaciones = (Número de inspecciones y verificaciones realizadas hasta el trimestre evaluado dividido entre el Número de inspecciones y verificaciones programadas para el año evaluado) multiplicado por cien.			Número de inspecciones y verificaciones.		
		ALGORITMO:	PIV=(IVR / IVP)*100 PIV= Porcentaje de avance de inspecciones y verificaciones. IVP= Número de inspecciones y verificaciones programados para el año evaluado IVR= Número de inspecciones y verificaciones realizadas hasta el trimestre evaluado.			Municipal		
		AÑO LINEA BASE:	2022					
		VALOR LINEA BASE:	0					
		COMPORTAMIENTO DEL INDICADOR	0			Trimestral		
FRECUENCIA DE MEDICIÓN:	Trimestral							
UNIDAD DE MEDIDA:	0							
METAS:	NA							
					PERIODO DE ACTUALIZACIÓN DE LA INFORMACIÓN	Trimestral		
					FECHA DE PUBLICACIÓN	Al mes siguiente del término de cada trimestre.		

[Handwritten signatures and initials]

E029 PROTECCION CIVIL



PERIODO 2022



AYUNTAMIENTO CONSTITUCIONAL DE COMALCALCO
Matriz de Marco Lógico

Municipio: Comalcalco
Clave Programática: 1052001029

Nivel	Objetivo	Indicadores			Medios de verificación		Supuestos
		NOMBRE:	Indice de asesorías.	NOMBRE	Registros de la Dirección de Protección Civil.		
A C T I V I D A D 3 · 2	Se proporciona asesoría en materia de protección civil.	DEFINICIÓN:	Número de asesorías realizadas en instalaciones que representan situaciones de riesgo para la población del municipio.	ÁREA RESPONSABLE DE LA INFORMACIÓN	Dirección de Protección Civil.	Ausencia de contingencias presupuestales y meteorológicas que afecten la realización de las actividades de asesoría en instalaciones que representan situaciones de riesgo para la población.	
		TIPO:	Estratégico	DISPONIBILIDAD DE LA INFORMACIÓN	Si, pública		
		DIMENSIÓN:	Eficacia.	UNIDAD DE ANÁLISIS	Número de asesorías.		
		ÁMBITO:	Bienes y/o servicios.	COBERTURA GEOGRÁFICA	Municipal		
		MÉTODO:	Indice asesorías = ((Número de asesorías realizadas hasta el trimestre evaluado dividido entre el Número de asesorías programadas para el año evaluado) multiplicado por cien.	DESAGREGACIÓN GEOGRÁFICA	Municipal		
		ALGORITMO:	IA=(AR / AP)*100 IA=Índice de asesorías AP= Número de asesorías programadas para el año evaluado AR= Número de asesorías realizadas hasta el trimestre evaluado.	PERIODICIDAD DE ACTUALIZACIÓN DE LA INFORMACIÓN	Trimestral		
		AÑO LÍNEA BASE:	2022	FECHA DE PUBLICACIÓN	Al mes siguiente del término de cada trimestre		
		VALOR LÍNEA BASE:	0				
		COMPORTEMIENTO DEL INDICADOR					
		FRECUENCIA DE MEDICIÓN:	Trimestral				
UNIDAD DE MEDIDA:	0						
METAS:	NA						

[Handwritten signatures and marks]

E035 ATENCIÓN A FAMILIAS Y POBLACIÓN VULNERABLES



PERIODO 2022

AYUNTAMIENTO CONSTITUCIONAL DE COMALCALCO
Matriz de Marco Lógico

Municipio: Comalcalco
Clave Programática: 1056001050

Nivel	Objetivo	Indicadores		Medios de verificación		Supuestos
NOMBRE:	Percepción de asistencia social.	NOMBRE	Encuestas aplicadas a la población.	NOMBRE	Encuestas aplicadas a la población.	
		DEFINICIÓN:	Diferencia aritmética entre la calificación promedio otorgada por la población vulnerable a los renglones de atención de carencias básicas y de asistencia social en el año evaluado con respecto a la línea base.	ÁREA RESPONSABLE DE LA INFORMACIÓN	DIF Municipal	
		TIPO:	Estratégico			
		DIMENSIÓN:	Eficacia.	DISPONIBILIDAD DE LA INFORMACIÓN	SI, pública.	
		ÁMBITO:	Impacto.			
		MÉTODO:	Percepción de asistencia social= Calificación promedio en el año evaluado menos Línea base.	UNIDAD DE ANÁLISIS	Calificación promedio	Ausencia de contingencias presupuestales o meteorológicas que afecten la atención de las carencias básicas y de asistencia social de la población del municipio.
F	Se vislumbra un futuro con mejores perspectivas socioeconómicas y de convivencia de las familias vulnerables del municipio mediante la atención prioritaria de sus carencias básicas y de asistencia social.			COBERTURA GEOGRÁFICA	Municipa	
I				DESAGREGACIÓN GEOGRÁFICA	Municipa	
N		AÑO LÍNEA BASE:	2022			
		VALOR LÍNEA BASE:	8.47			
		COMPONENTO DEL INDICADOR	0	PERIODICIDAD DE ACTUALIZACIÓN DE LA INFORMACIÓN	Anual	
		FRECUENCIA DE MEDICIÓN:	Anual			
		UNIDAD DE MEDIDA:	0			
		METAS:	NA	FECHA DE PUBLICACIÓN	Al mes siguiente del levantamiento de la encuesta.	

[Handwritten signatures and marks]



PERIODO 2022

E035 ATENCIÓN A FAMILIAS Y POBLACIÓN VULNERABLES

AYUNTAMIENTO CONSTITUCIONAL DE COMALCALCO

Matriz de Marco Lógico



Municipio: Comalcalco

Clave Programática: 1056001050

Nivel	Objetivo	Indicadores		Medios de verificación		Supuestos
NOMBRE:	NOMBRE:	INDICADOR:	INDICADOR:	NOMBRE:	REGISTRO:	
		Índice de atención de carencias.	Sumatoria ponderada del índice de prevención y atención de la salud más el índice de convivencia familiar más el índice de asistencia social más el índice de nutrición más el índice de atención a menores y adolescentes.	ÁREA RESPONSABLE DE LA INFORMACIÓN	Registros del DIF Municipal.	
		TIPO:	Estratégico	DISPONIBILIDAD DE LA INFORMACIÓN	Sí	
		DIMENSIÓN:	Eficacia.	UNIDAD DE ANÁLISIS	Índices de carencias y de asistencia social.	
		ÁMBITO:	Bienes y/o servicios.	COBERTURA GEOGRÁFICA	Municipal	Ausencia de contingencias presupuestarias que afecten la atención de las familias que presentan carencias básicas y de asistencia social en el municipio.
		MÉTODO:	Índice de atención de carencias=(0.2 por índice de prevención y atención de la salud más 0.1 por índice de convivencia familiar más 0.3 por índice de asistencia social más 0.3 por índice de nutrición más 0.1 por índice de atención de menores y adolescentes).	DESAGREGACIÓN GEOGRÁFICA	Municipal	
		ALGORITMO:	IAC=(0.2*IS+(0.1*ICF+0.3*IAS+0.3*IN)+0.1 IAM) IS=Índice de atención de carencias. ICF=Índice de prevención y atención de la salud. IAS=Índice de convivencia familiar. IN=Índice de asistencia social. IAM=Índice de atención a menores y adolescentes.	PERIODICIDAD DE ACTUALIZACIÓN DE LA INFORMACIÓN	Annual	
		AÑO LINEA	2022	FECHA DE PUBLICACIÓN	Al mes siguiente del término de cada año evaluado.	
		BASE:				
		VALOR LINEA	0			
		BASE:				
		COMPORTAMIENTO DEL INDICADOR	0			
		FRECUENCIA DE MEDICIÓN:	Annual			
		UNIDAD DE MEDIDA:	0			
		METAS:	NA			

P R O P Ó S I T O

E035 ATENCIÓN A FAMILIAS Y POBLACIÓN VULNERABLES



PERIODO 2022

AYUNTAMIENTO CONSTITUCIONAL DE COMALCALCO

Matriz de Marco Lógico

Municipio: Comalcalco Clave Programática: 1056001050

Nivel	Objetivo	Indicadores		Medios de verificación		Supuestos
NOMBRE:	Indice de salud.	Indice de salud.	NOMBRE	Registros del DIF Municipal y de la Dirección de Atención Ciudadana.		
DEFINICIÓN:	Sumatoria ponderada del índice de atención médica más el índice de campañas más índice de apoyo con medicinas, análisis y trasladados más índice de cobertura de atención médica más índice de capacitación al personal médico.	ÁREA RESPONSABLE DE LA INFORMACIÓN	DIF Municipal			
TIPO:	Estratégico	DISPONIBILIDAD DE LA INFORMACIÓN	Si, pública.			
DIMENSIÓN:	Eficacia.	UNIDAD DE ANÁLISIS	Indices de prevención y atención a la salud.		Ausencia de contingencias presupuestarias y meteorológicas que afecten la realización de eventos para prevenir y atender problemáticas de salud en el municipio.	
ÁMBITO:	Bienes y/o servicios.	COBERTURA GEOGRÁFICA	Municipal			
MÉTODO:	Índice de salud= (0.2 por índice de atención médica más 0.2 por índice de prevención de enfermedades más 0.2 por índice de apoyo a enfermos más 0.2 por índice de cobertura médica más 0.2 por índice de capacitación del personal de salud).	DESAGREGACIÓN GEOGRÁFICA	Municipal			
ALGORITMO:	IS=0.2*IAM+0.2*IPE+0.2*AE+0.2*ICM+0.2*CPS IS=Índice de salud. IAM=Índice de atención médica. IPE=Índice de prevención de enfermedades. AE=Índice de apoyo a enfermos ICM=Índice de cobertura médica. CPS=Índice de capacitación del personal médico	PERIODICIDAD DE ACTUALIZACIÓN DE LA INFORMACIÓN	Semestral			
AÑO LÍNEA BASE:	2022	FECHA DE PUBLICACIÓN	Al mes siguiente del término de cada Semestre			
VALOR LÍNEA BASE:	0	METAS:	NA			
COMPORTAMIENTO DEL INDICADOR	Semestral					
FRECUENCIA DE MEDICIÓN:	0					
UNIDAD DE MEDIDA:	0					
METAS:	NA					

C O M P O N E N T E 1

[Handwritten signatures and marks]

E035 ATENCIÓN A FAMILIAS Y POBLACIÓN VULNERABLES



PERIODO 2022

AYUNTAMIENTO CONSTITUCIONAL DE COMALCALCO

Matriz de Marco Lógico

Municipio: Comalcalco Clave Programática: 1056001050

Nivel	Objetivo	Indicadores	Medios de verificación	Supuestos
C O M P O N E N T E 2	Se promueve la convivencia familiar.	<p>NOMBRE: Índice de convivencia familiar.</p> <p>DEFINICIÓN: Sumatoria ponderada del índice de activación física deportiva más índice de activación física familiar más índice de concursos recreativos más índice de promoción de valores éticos y cultura más índice de capacitación para el trabajo.</p> <p>TIPO: Estratégico</p> <p>DIMENSION: Eficacia</p> <p>ÁMBITO: Bienes y/o servicios.</p> <p>MÉTODO: Índice de convivencia familiar=0.2 por el índice de activación física deportiva más 0.2 por índice de activación física familiar más 0.2 por índice de concursos recreativos más 0.2 por índice de promoción de valores éticos y cultura más índice de capacitación para el trabajo</p> <p>ALGORITMO: $ICF=0.2*AFD+0.2*AFF+0.2*ICR+0.2*VEC+0.2*ICT$ ICF= Índice de convivencia familiar. AFD= Índice de activación física deportiva AFF= Índice de activación física familiar. ICR= Índice de concursos recreativos VEC= Índice de valores éticos y cultura. ICT= Índice de capacitación para el trabajo.</p> <p>AÑO LINEA: 2022</p> <p>BASE: 0</p> <p>COMPORTAMIENTO DEL INDICADOR: Semestral</p> <p>FRECUENCIA DE MEDICIÓN: Semestral</p> <p>UNIDAD DE MEDIDA: 0</p> <p>METAS: NA</p>	<p>NOMBRE: Registros del DIF Municipal.</p> <p>ÁREA RESPONSABLE DE LA INFORMACIÓN: DIF Municipal.</p> <p>DISPONIBILIDAD DE LA INFORMACIÓN: Si, pública.</p> <p>UNIDAD DE ANÁLISIS: Índices de convivencia familiar.</p> <p>COBERTURA GEOGRÁFICA: Municipal</p> <p>DESAGREGACIÓN GEOGRÁFICA: Municipal</p>	Ausencia de contingencias presupuestarias y meteorológicas que afecten la realización de eventos para fomentar la convivencia familiar en el municipio.

[Handwritten signatures and marks]



PERIODO 2022

E035 ATENCIÓN A FAMILIAS Y POBLACIÓN VULNERABLES

AYUNTAMIENTO CONSTITUCIONAL DE COMALCALCO

Matriz de Marco Lógico



Municipio: Comalcalco

Clave Programática: 1056001050

Nivel	Objetivo	Indicadores			Medios de verificación		Supuestos
		NOMBRE:	Indice de asistencia social.	NOMBRE	Registros del DIF Municipal		
		DEFINICIÓN:	Sumatoria ponderada del Índice de defensa del menor y la familia más Índice de apoyo a ancianos y discapacitados más Índice de apoyo a jefas de familia en pobreza extrema más Índice de apoyo funerario.	ÁREA RESPONSABLE DE LA INFORMACIÓN	DIF Municipal.		
		TIPO:	Estratégico	DISPONIBILIDAD DE LA INFORMACIÓN	Si, pública.		
		DIMENSIÓN:	Eficacia.	UNIDAD DE ANÁLISIS	Índices de asistencia social.		
		ÁMBITO:	Bienes y/o servicios.	COBERTURA GEOGRÁFICA	Municipal		
		MÉTODO:	Índice de asistencia social= 0.25 por Índice de defensa del menor y la familia más 0.25 por Índice de apoyo a ancianos y discapacitados más 0.25 por más Índice de apoyo a jefas de familia en pobreza extrema más 0.25 por Índice de apoyo funerario.	DESAGREGACIÓN GEOGRÁFICA	Municipal		Ausencia de contingencias presupuestarias y meteorológicas que afecten las actividades de apoyo de asistencia social en el municipio.
		ALGORITMO:	IAS=0.25*IDM+0.25*IAD+0.25*IFP+0.25*IAF IAS=Índice de asistencia social. IDM= Índice de defensa del menor y la familia. IAD= Índice de apoyo a ancianos y discapacitados IFP= Índice de apoyo a jefas de familia en pobreza extrema. IAF= Índice de apoyo funerario.	PERIODICIDAD DE ACTUALIZACIÓN DE LA INFORMACIÓN	Semestral		
		AÑO LINEA BASE:	2022	FECHA DE PUBLICACIÓN	Al mes siguiente del término de cada Semestre.		
		VALOR LINEA BASE:	0				
		COMPONENTO DEL INDICADOR	0				
		FRECUENCIA DE MEDICIÓN:	Semestral				
		UNIDAD DE MEDIDA:	0				
		METAS:	NA				

COMPO
Se realizan acciones de asistencia social.

3

[Handwritten signatures and initials]

E035 ATENCIÓN A FAMILIAS Y POBLACIÓN VULNERABLES



PERIODO 2022

AYUNTAMIENTO CONSTITUCIONAL DE COMALCALCO
Matriz de Marco Lógico

Municipio: Comalcalco Clave Programática: 1056001050

Nivel	Objetivo	Indicadores		Medios de verificación		Supuestos
NOMBRE:	Indice de nutrición.	Indice de nutrición.	NOMBRE	Registros del DIF Municipal, Dirección de Desarrollo Municipal y Dirección de Fomento económico.		
DEFINICIÓN:	Sumatoria ponderada del índice de desayunos escolares más índice de cocinas comunitarias más índice de apoyo con vales de gas y carne más índice de apoyo a la producción de traspatios.	Sumatoria ponderada del índice de desayunos escolares más índice de cocinas comunitarias más índice de apoyo con vales de gas y carne más índice de apoyo a la producción de traspatios.	ÁREA RESPONSABLE DE LA INFORMACIÓN	DIF Municipal		
TIPO:	Estratégico	Estratégico	DISPONIBILIDAD DE LA INFORMACIÓN	Sí		
DIMENSIÓN:	Eficiencia.	Eficiencia.	UNIDAD DE ANÁLISIS	Índices de carencias nutricionales.		Ausencia de contingencias económicas, meteorológicas y geológicas que afecten los costos del servicio de alumbrado público en el municipio.
ÁMBITO:	Bienes y/o servicios.	Bienes y/o servicios.	COBERTURA GEOGRÁFICA	Municipal		
MÉTODO:	Índice de nutrición = 0.25 por índice de desayunos escolares más 0.25 por índice de cocinas comunitarias más 0.25 por índice de apoyo con vales de gas y carne más 0.25 por índice de apoyo a la producción de traspatios.	Índice de nutrición = 0.25 por índice de desayunos escolares más 0.25 por índice de cocinas comunitarias más 0.25 por índice de apoyo con vales de gas y carne más 0.25 por índice de apoyo a la producción de traspatios.	DESAGREGACIÓN GEOGRÁFICA	Municipal		
METODO:	IN= 0.25*IDE+0.25*ICC+0.25*IGC+0.25*IPT IN=Índice de nutrición IDE=Índice de desayunos escolares. ICC=Índice de cocinas comunitarias. IGC=Índice de vales de gas y carne IPT=Índice de apoyo a la producción de traspatio.	IN= 0.25*IDE+0.25*ICC+0.25*IGC+0.25*IPT IN=Índice de nutrición IDE=Índice de desayunos escolares. ICC=Índice de cocinas comunitarias. IGC=Índice de vales de gas y carne IPT=Índice de apoyo a la producción de traspatio.	PERIODICIDAD DE ACTUALIZACIÓN DE LA INFORMACIÓN	Trimestral		
ALGORITMO:	Se reducen las carencias nutricionales de la población vulnerable.	Se reducen las carencias nutricionales de la población vulnerable.	FECHA DE PUBLICACIÓN	Al mes siguiente del término de cada trimestre		
AÑO LINEA BASE:	2022	2022				
VALOR LINEA BASE:	0	0				
COMPORTE DEL INDICADOR	0	0				
FRECUENCIA DE MEDICIÓN:	Semestral	Semestral				
UNIDAD DE MEDIDA:	0	0				
METAS:	NA	NA				

C O M P O N E N T E 4

[Handwritten signatures and initials]



PERIODO 2022

E035 ATENCIÓN A FAMILIAS Y POBLACIÓN VULNERABLES

AYUNTAMIENTO CONSTITUCIONAL DE COMALCALCO

Matriz de Marco Lógico

Clave Programática: 1056001050



Municipio: Comalcalco

Nivel	Objetivo	Indicadores			Medios de verificación		Supuestos
		NOMBRE:	Índice de atención de menores y adolescentes en riesgo.	NOMBRE	Registros del DIF Municipal.		
		DEFINICIÓN:	Sumatoria ponderada del índice de acciones de estimulación infantil y el índice de orientación para jóvenes respecto a problemas y riesgos inherentes a su edad.	ÁREA RESPONSABLE DE LA INFORMACIÓN	DIF Municipal.		
		TIPO:	Estratégico	DISPONIBILIDAD DE LA INFORMACIÓN	Sí, pública.		
		DIMENSIÓN:	Eficiencia.	UNIDAD DE ANÁLISIS	Índices de atención a menores.		Ausencia de contingencias económicas y meteorológicas que afecten a las acciones de atención a menores y adolescentes en el municipio.
		ÁMBITO:	Bienes y/o servicios.	COBERTURA GEOGRÁFICA	Municipal		
		MÉTODO:	Índice de atención a menores y adolescentes en riesgo= 0.5 por índice de acciones de estimulación infantil más 0.5 por índice de orientación a jóvenes.	DESAGREGACIÓN GEOGRÁFICA	Municipal		
		ALGORITMO:	IAMA=0.2*IEI + 0.5*IOJ IAMA = índice de atención a menores y adolescentes en riesgo. IEI=Índice de estimulación infantil IOJ=Índice de orientación a jóvenes.	PERIODICIDAD DE ACTUALIZACIÓN DE LA INFORMACIÓN	Semestral		
		AÑO LÍNEA	2022	FECHA DE PUBLICACIÓN	Al mes siguiente del término de cada semestre.		
		BASE: VALOR LÍNEA	0				
		BASE: COMPORTAMIENTO DEL INDICADOR	0				
		FRECUENCIA DE MEDICIÓN:	Semestral				
		UNIDAD DE MEDIDA:	0				
		METAS:	NA				

C O M P O N E N T E 5

(Handwritten signatures and initials)

E035 ATENCIÓN A FAMILIAS Y POBLACIÓN VULNERABLES



PERIODO 2022

AYUNTAMIENTO CONSTITUCIONAL DE COMALCALCO
Matriz de Marco Lógico

Municipio: Comalcalco
Clave Programática: 1056001050

Nivel	Objetivo	Indicadores			Medios de verificación		Supuestos
		NOMBRE:	Indice de atención médica.	NOMBRE	Registros Municipal.	DIF	
A C T I V I D A D	Se proporciona atención médica a la población vulnerable.	DEFINICIÓN:	Porcentaje de avance en el ejercicio del presupuesto destinado a atención médica en el municipio.	ÁREA RESPONSABLE DE LA INFORMACIÓN	DIF Municipal.	Ausencia de contingencias socioeconómicas, presupuestales y meteorológicas que incidán en la atención médica de la población del municipio.	
		TIPO:	Gestión	DISPONIBILIDAD DE LA INFORMACIÓN	Sí, pública		
		DIMENSIÓN:	Eficiencia.	UNIDAD DE ANÁLISIS	Porcentaje presupuesto ejercido.		
		ÁMBITO:	Proceso.	COBERTURA GEOGRÁFICA	Municipal		
		MÉTODO:	Índice de atención médica = (Presupuesto ejercido para atención médica hasta el trimestre evaluado dividido entre Presupuesto anual programado para atención médica) multiplicado por cien.	DESAGREGACIÓN GEOGRÁFICA	Municipal		
		ALGORITMO:	IAM= (PE / PP) * 100. IC= Índice de atención médica. PP= Presupuesto anual programado. PE= Presupuesto ejercido hasta el trimestre evaluado	PERIODICIDAD DE ACTUALIZACIÓN DE LA INFORMACIÓN	Trimestral		
		AÑO LÍNEA	2022	FECHA DE PUBLICACIÓN	Al mes siguiente del término de cada trimestre evaluado.		
		BASE:					
		VALOR LÍNEA	0				
		BASE:					
		COMPORTAMIENTO DEL INDICADOR	0				
		FRECUENCIA DE MEDICIÓN:	Trimestral				
		UNIDAD DE MEDIDA:	0				
METAS:	NA						

[Handwritten signatures and marks]

E035 ATENCIÓN A FAMILIAS Y POBLACIÓN VULNERABLES



PERIODO 2022

AYUNTAMIENTO CONSTITUCIONAL DE COMALCALCO

Matriz de Marco Lógico

Clave Programática: 1056001050

Municipio: Comalcalco

Nivel	Objetivo	Indicadores			Medios de verificación		Supuestos
		NOMBRE:	Índice de prevención de enfermedades.	NOMBRE	Registros Municipal.	DIF	
A C T I V I D A D 1 2	Se realizan más campañas para prevención de enfermedades.	DEFINICIÓN:	Porcentaje de avance en el ejercicio del presupuesto destinado a campañas de prevención de enfermedades en el municipio.	ÁREA RESPONSABLE DE LA INFORMACIÓN	DIF Municipal	Ausencia de contingencias socioeconómicas, presupuestales y meteorológicas que incidían en la implementación de campañas de prevención de enfermedades de la población.	
		TIPO:	Gestión	DISPONIBILIDAD DE LA INFORMACIÓN	Sí, pública		
		DIMENSIÓN:	Eficiencia.	UNIDAD DE ANÁLISIS	Porcentaje presupuesto ejercido.		
		ÁMBITO:	Proceso.	COBERTURA GEOGRÁFICA	Municipal		
		MÉTODO:	Índice de prevención de enfermedades= (Presupuesto ejercido para campañas de prevención de enfermedades hasta el trimestre evaluado dividido entre Presupuesto anual programado para campañas de prevención de enfermedades) multiplicado por cien. IPE= (PE / PP) * 100.	DESAGREGACIÓN GEOGRÁFICA	Municipal		
		ALGORITMO:	IPE= Índice de prevención de enfermedades. PP= Presupuesto anual programado. PE= Presupuesto ejercido hasta el trimestre evaluado	PERIODICIDAD DE ACTUALIZACIÓN DE LA INFORMACIÓN	Trimestral		
		ANO LINEA	2022	FECHA DE PUBLICACIÓN	Al mes siguiente del término de cada trimestre evaluado.		
		BASE:					
		VALOR LINEA	0				
		COMPORTAMIENTO DEL INDICADOR	0				
		FRECUENCIA DE MEDICIÓN:	Trimestral				
		UNIDAD DE MEDIDA:	0				
		METAS:	NA				

[Handwritten signatures and marks]

E035 ATENCIÓN A FAMILIAS Y POBLACIÓN VULNERABLES



PERIODO 2022

AYUNTAMIENTO CONSTITUCIONAL DE COMALCALCO

Matriz de Marco Lógico

Clave Programática: 1056001050

Municipio: Comalcalco

Nivel	Objetivo	Indicadores		Medios de verificación		Supuestos	
		NOMBRE:	Indice de apoyos a enfermos.	NOMBRE	Registros del DIF Municipal.		
A C T I V I D A D 1 3	Se proporcionan más apoyos con medicinas, análisis clínicos y traslado de enfermos.	DEFINICIÓN:	Porcentaje de avance en el ejercicio del presupuesto destinado a proporcionar apoyos con medicinas, análisis clínicos y traslado de enfermos en el municipio.	ÁREA RESPONSABLE DE LA INFORMACIÓN	DIF Municipal.	Ausencia de contingencias socioeconómicas, presupuestales y meteorológicas que incidan en las acciones para proporcionar apoyos con medicinas, análisis clínicos y traslado de enfermos.	
		TIPO:	Gestión				
		DIMENSIÓN:	Eficiencia.				
		ÁMBITO:	Proceso.		DISPONIBILIDAD DE LA INFORMACIÓN		Sí, pública
		MÉTODO:	Índice de apoyos a enfermos = (Presupuesto ejercido para proporcionar apoyos con medicinas, análisis clínicos y traslado de enfermos hasta el trimestre evaluado dividido entre Presupuesto anual programado para proporcionar apoyos con medicinas, análisis clínicos y traslado de enfermos) multiplicado por cien. AE= (PE / PP) * 100.	UNIDAD DE ANÁLISIS			Porcentaje presupuesto ejercido.
		ALGORITMO:	AE= Índice de apoyos a enfermos. PP= Presupuesto anual programado PE= Presupuesto ejercido hasta el trimestre evaluado	COBERTURA GEOGRÁFICA			Municipal
		AÑO LÍNEA	2022	DESAGREGACIÓN GEOGRÁFICA			Municipal
		BASE: VALOR LÍNEA	0				
		BASE: COMPORTAMIE					
		INDICADOR	0	PERIODICIDAD DE ACTUALIZACIÓN DE LA INFORMACIÓN			Trimestral
		FRECUENCIA DE MEDICIÓN:	Trimestral				
		UNIDAD DE MEDIDA:	0				
		METAS:	NA	FECHA DE PUBLICACIÓN			Al mes siguiente del término de cada trimestre evaluado.

[Handwritten signatures and marks]

E035 ATENCIÓN A FAMILIAS Y POBLACIÓN VULNERABLES



COMALCALCO
AYUNTAMIENTO CONSTITUCIONAL
2021 - 2024



PERIODO 2022

AYUNTAMIENTO CONSTITUCIONAL DE COMALCALCO

Matriz de Marco Lógico

Municipio: Comalcalco

Clave Programática: 1056001050

Nivel	Objetivo	Indicadores			Medios de verificación		Supuestos
		NOMBRE:	Índice de cobertura médica.		NOMBRE	Registros del DIF Municipal.	
A C T I V I D A D 1 : 4	Se amplía la cobertura de atención médica	DEFINICIÓN:	Porcentaje de avance en el ejercicio del presupuesto destinado a la ampliación de la cobertura de atención médica en el municipio.		ÁREA RESPONSABLE DE LA INFORMACIÓN	DIF Municipal.	Ausencia de contingencias socioeconómicas, presupuestales y meteorológicas que incluyan en la ampliación de la cobertura de atención médica del municipio.
		TIPO:	Gestión		DISPONIBILIDAD DE LA INFORMACIÓN	Si, pública	
		DIMENSIÓN:	Eficiencia.		UNIDAD DE ANÁLISIS	Porcentaje presupuesto ejercido.	
		ÁMBITO:	Proceso.		COBERTURA GEOGRÁFICA	Municipal	
		MÉTODO:	Índice de cobertura médica = (Presupuesto ejercido para ampliación de la cobertura de atención médica hasta el trimestre evaluado dividido entre Presupuesto anual programado para ampliación de la cobertura de atención médica) multiplicado por cien.		DESAGREGACIÓN GEOGRÁFICA	Municipal	
		ALGORITMO:	ICM= (PE / PP) * 100. ICM= Índice cobertura médica. PP= Presupuesto anual programado PE= Presupuesto ejercido hasta el trimestre evaluado		PERIODICIDAD DE ACTUALIZACIÓN DE LA INFORMACIÓN	Trimestral	
		AÑO LÍNEA BASE:	2022		FECHA DE PUBLICACIÓN	Al mes siguiente del término de cada trimestre evaluado.	
		VALOR LÍNEA BASE:	0				
		COMPORTAMIENTO DEL INDICADOR	0				
		FRECUENCIA DE MEDICIÓN:	Trimestral				
		UNIDAD DE MEDIDA:	0				
		METAS:	NA				

[Handwritten signatures and marks]

E035 ATENCIÓN A FAMILIAS Y POBLACIÓN VULNERABLES



PERIODO 2022

AYUNTAMIENTO CONSTITUCIONAL DE COMALCALCO

Matriz de Marco Lógico

Clave Programática: 1056001050

Municipio: Comalcalco

Nivel	Objetivo	Indicadores			Medios de verificación		Supuestos	
		NOMBRE:	Índice de capacitación del personal de salud.	NOMBRE	Registros Municipal.	DIF		
A C T I V I D A D 1 · 5	Se proporcionará más capacitación al personal de salud.	DEFINICIÓN:	Porcentaje de avance en el ejercicio del presupuesto destinado a capacitación del personal de salud en el municipio.	ÁREA RESPONSABLE DE LA INFORMACIÓN	DIF Municipal.			
		TIPO:	Gestión		DISPONIBILIDAD DE LA INFORMACIÓN	Si, pública		
		DIMENSION:	Eficiencia.		UNIDAD DE ANÁLISIS	Porcentaje presupuesto ejercido.		
		ÁMBITO:	Proceso.		COBERTURA GEOGRÁFICA	Municipal		Ausencia de contingencias socioeconómicas, presupuestales y meteorológicas que incidan en la capacitación del personal de salud.
		MÉTODO:	Índice de capacitación del personal de salud = (Presupuesto ejercido para capacitación del personal de salud hasta el trimestre evaluado dividido entre Presupuesto anual programado para capacitación del personal de salud) multiplicado por cien.		DESAGREGACIÓN GEOGRÁFICA	Municipal		
		ALGORITMO:	CPS= (PE / PP) * 100. CPS= Índice de capacitación del personal de salud PP= Presupuesto anual programado. PE= Presupuesto ejercido hasta el trimestre evaluado		PERIODICIDAD DE ACTUALIZACIÓN DE LA INFORMACIÓN	Trimestral		
		AÑO LÍNEA	2022		FECHA DE PUBLICACIÓN	Al mes siguiente del término de cada trimestre evaluado.		
		BASE:						
		VALOR LÍNEA	0					
		BASE:						
		COMPORTAMIENTO DEL INDICADOR	Trimestral					
		FRECUENCIA DE MEDICIÓN:						
		UNIDAD DE MEDIDA:	0					
		METAS:	NA					

[Handwritten signatures and initials]

E035 ATENCIÓN A FAMILIAS Y POBLACIÓN VULNERABLES



PERIODO 2022

AYUNTAMIENTO CONSTITUCIONAL DE COMALCALCO

Matriz de Marco Lógico

Municipio: Comalcalco Clave Programática: 1056001050

Nivel	Objetivo	Indicadores			Medios de verificación		Supuestos
		NOMBRE:	Padrón de beneficiarios de programas de salud.	NOMBRE	Registros Municipal.	DIF	
A C T I V I D A D 1 · 6	Se tiene un padrón de beneficiarios de acciones por la mejora de la salud.	DEFINICIÓN:	Porcentaje de avance en la generación de un padrón de beneficiados por acciones de mejora de la salud.	ÁREA RESPONSABLE DE LA INFORMACIÓN	DIF Municipal.	Ausencia de contingencias presupuestarias o meteorológicas que afecten la integración del padrón de beneficiados por acciones de salud en el municipio.	
		TIPO:	Gestión	DISPONIBILIDAD DE LA INFORMACIÓN	Si, pública.		
		DIMENSIÓN:	Eficacia.	UNIDAD DE ANÁLISIS	Número de beneficiarios.		
		ÁMBITO:	Proceso.	COBERTURA GEOGRÁFICA	Municipal.		
		MÉTODO:	(Número de beneficiarios de acciones de mejora de la salud capturados en el padrón hasta el trimestre evaluado dividido entre Número de beneficiarios de acciones de mejora de la salud programados para el año evaluado) multiplicado por cien.	DESAGREGACIÓN GEOGRÁFICA	Municipal.		
		ALGORITMO:	$PBS = (BC / BP) * 100$ PBS=Padrón de beneficiados de programas de salud. BP=Número de beneficiarios programados para el año evaluado.	PERIODICIDAD DE ACTUALIZACIÓN DE LA INFORMACIÓN	Trimestral		
		ANO LINEA	2022	FECHA DE PUBLICACIÓN	Al mes siguiente del término de cada trimestre		
		BASE:	0				
		VALOR LINEA	0				
		BASE:	0				
		COMPORTAMIE					
		NTO DEL					
		INDICADOR					
FRECUENCIA DE MEDICIÓN:	Trimestral						
UNIDAD DE MEDIDA:	0						
METAS:	NA						

[Handwritten signatures and marks]

E035 ATENCIÓN A FAMILIAS Y POBLACIÓN VULNERABLES



PERIODO 2022

AYUNTAMIENTO CONSTITUCIONAL DE COMALCALCO
Matriz de Marco Lógico

Clave Programática: 1056001050

Municipio: Comalcalco

Nivel	Objetivo	Indicadores		Medios de verificación		Supuestos
A C T I V I D A D 2 1	Se da promoción a la actividad física y deportiva de la población del municipio.	NOMBRE:	Índice de activación física y deportiva.	NOMBRE	Registros del DIF.	Ausencia de contingencias meteorológicas que afecten la realización de las actividades físicas y deportivas de la población.
		DEFINICIÓN:	Avances en la organización de eventos para la promoción de actividades físicas y deportivas de la población del municipio.	ÁREA RESPONSABLE DE LA INFORMACIÓN	DIF Municipal.	
		TIPO:	Estratégico	DISPONIBILIDAD DE LA INFORMACIÓN	Sí, pública	
		DIMENSION:	Eficacia.	UNIDAD DE ANÁLISIS	Número de eventos.	
		ÁMBITO:	Bienes y/o servicios	COBERTURA GEOGRÁFICA	Municipal	
		MÉTODO:	Índice de activación física y deportiva = (Número de eventos para promoción de actividades físicas y deportivas realizados hasta el trimestre evaluado dividido entre el Número de eventos para promoción de actividades físicas y deportivas programados para el año evaluado) multiplicado por cien.	DESAGREGACIÓN GEOGRÁFICA	Municipal	
		ALGORITMO:	AFD=(ER / EP) * 100 EP=Índice de activación física y deportiva. EP= Número de eventos programados para el año evaluado ER= Número de eventos realizados hasta el trimestre evaluado.	PERIODICIDAD DE ACTUALIZACIÓN DE LA INFORMACIÓN	Trimestral	
		AÑO LINEA BASE:	2022	FECHA DE PUBLICACIÓN	Al mes siguiente del término de cada trimestre.	
		VALOR LINEA BASE:	0			
		COMPORTAMIENTO DEL INDICADOR	0			
		FRECUENCIA DE MEDICIÓN:	Trimestral			
		UNIDAD DE MEDIDA:	0			
		METAS:	NA			

[Handwritten signatures and marks]

E035 ATENCIÓN A FAMILIAS Y POBLACIÓN VULNERABLES



PERIODO 2022

AYUNTAMIENTO CONSTITUCIONAL DE COMALCALCO
Matriz de Marco Lógico

Clave Programática: 1056001050

Municipio: Comalcalco

Nivel	Objetivo	Indicadores			Medios de verificación		Supuestos
		NOMBRE:	Índice de activación física familiar.	NOMBRE	Registros Municipal.	DIF	
		DEFINICIÓN:	Avances en la organización de eventos para la promoción de actividades físicas de las familias del municipio.	ÁREA RESPONSABLE DE LA INFORMACIÓN	DIF Municipal.		
		TIPO:	Estratégico	DISPONIBILIDAD DE LA INFORMACIÓN	SI, pública		
		DIMENSION:	Eficacia.	UNIDAD DE ANÁLISIS	Número de eventos.		
		ÁMBITO:	Bienes y/o servicios.	COBERTURA GEOGRAFICA	Municipal		Ausencia de contingencias meteorológicas que afecten la realización de las actividades físicas, en familia, del municipio.
		MÉTODO:	Índice de activación física familiar= (Número de eventos para promoción de actividades físicas de las familias realizados hasta el trimestre evaluado dividido entre el número de eventos para promoción de actividades físicas de las familias programados para el año evaluado) multiplicado por cien.	DESAGREGACIÓN GEOGRAFICA	Municipal		
		ALGORITMO:	AFF=(ER / EP) * 100 AFF=Índice de activación física familiar. EP= Número de eventos programados para el año evaluado	PERIODICIDAD DE ACTUALIZACIÓN DE LA INFORMACIÓN	Trimestral		
		AÑO LINEA BASE:	2022	FECHA DE PUBLICACIÓN	Al mes siguiente del término de cada trimestre.		
		VALOR LINEA BASE:	0				
		COMPORTAMIENTO DEL INDICADOR	0				
		FRECUENCIA DE MEDICIÓN:	Trimestral				
		UNIDAD DE MEDIDA:	0				
		METAS:	NA				

A
C
T
I
V
I
D
A
D
2
-
2

Se da más promoción a la actividad física en familia.

[Handwritten signatures and marks]



PERIODO 2022

E035 ATENCIÓN A FAMILIAS Y POBLACIÓN VULNERABLES



AYUNTAMIENTO CONSTITUCIONAL DE COMALCALCO
Matriz de Marco Lógico

Clave Programática: 1056001050

Municipio: Comalcalco

Nivel	Objetivo	Indicadores		Medios de verificación		Supuestos
		NOMBRE:	Índice de concursos recreativos.	NOMBRE	Registros Municipal.	DIF
A C T I V I D A D 2 - 3	Se organizan concursos recreativos.	DEFINICIÓN:	Avances en la organización de eventos para la organización de concursos recreativos en el municipio.	ÁREA RESPONSABLE DE LA INFORMACIÓN	DIF Municipal.	
		TIPO:	Estratégico	DISPONIBILIDAD DE LA INFORMACIÓN	Si, pública	
		DIMENSION:	Eficacia.	UNIDAD DE ANÁLISIS	Número de eventos.	
		ÁMBITO:	Bienes y/o servicios.	COBERTURA GEOGRÁFICA	Municipal	
		MÉTODO:	Índice de concursos recreativos= (Número de eventos realizados hasta el trimestre evaluado dividido entre el Número de eventos para la organización de concursos recreativos programados para el año evaluado) multiplicado por cien.	DESAGREGACIÓN GEOGRÁFICA	Municipal	
		ALGORITMO:	ICR=(ER / EP) * 100 ICR=Índice de concursos recreativos. EP= Número de eventos programados para el año evaluado.	PERIODICIDAD DE ACTUALIZACIÓN DE LA INFORMACIÓN	Trimestral	
		AÑO LÍNEA BASE:	2022	FECHA DE PUBLICACIÓN	Al mes siguiente del término de cada trimestre.	
		VALOR LÍNEA BASE:	0			
		COMPORTE DEL INDICADOR	0			
		FRECUENCIA DE MEDICIÓN:	Trimestral			
UNIDAD DE MEDIDA:	0					
METAS:	NA					

[Handwritten signatures and initials]



PERIODO 2022

E035 ATENCIÓN A FAMILIAS Y POBLACIÓN VULNERABLES

AYUNTAMIENTO CONSTITUCIONAL DE COMALCALCO

Matriz de Marco Lógico



Municipio: Comalcalco

Clave Programática: 1056001050

Nivel	Objetivo	Indicadores			Medios de verificación		Supuestos
		NOMBRE:	Índice de valores éticos y cultura.	NOMBRE	Registros del Municipal.	DIF	
A C T I V I D A D 2 - 4	Existe mayor promoción de los valores éticos y la cultura y se festejan fechas especiales.	DEFINICIÓN:	Avances en la organización de eventos para la promoción de los valores éticos y la cultura en el municipio.	ÁREA RESPONSABLE DE LA INFORMACIÓN	DIF Municipal.	Ausencia de contingencias meteorológicas que afecten la promoción de los valores éticos y la cultura en el municipio.	
		TIPO:	Estratégico	DISPONIBILIDAD DE LA INFORMACIÓN	Si, pública		
		DIMENSIÓN:	Eficacia.	UNIDAD DE ANÁLISIS	Número de eventos.		
		ÁMBITO:	Bienes y/o servicios.	COBERTURA GEOGRÁFICA	Municipal		
		MÉTODO:	Índice de valores éticos y cultura = (Número de eventos realizados hasta el trimestre evaluado dividido entre el Número de eventos para la promoción de los valores éticos y la cultura programados para el año evaluado) multiplicado por cien.	DESAGREGACIÓN GEOGRÁFICA	Municipal		
		ALGORITMO:	VEC=(ER / EP) * 100 VEC=Índice de valores éticos y cultura. EP= Número de eventos programados para el año evaluado. ER= Número de eventos realizados hasta el trimestre evaluado.	PERIODICIDAD DE ACTUALIZACIÓN DE LA INFORMACIÓN	Trimestral		
		AÑO LINEA BASE:	2022	FECHA DE PUBLICACIÓN	Al mes siguiente del término de cada trimestre.		
		VALOR LINEA BASE:	0				
		COMPORTEMIENTO DEL INDICADOR	0				
		FRECUENCIA DE MEDICIÓN:	Trimestral				
		UNIDAD DE MEDIDA:	0				
		METAS:	NA				

[Handwritten signatures and initials]



PERIODO 2022

E035 ATENCIÓN A FAMILIAS Y POBLACIÓN VULNERABLES

AYUNTAMIENTO CONSTITUCIONAL DE COMALCALCO

Matriz de Marco Lógico



Municipio: Comalcalco

Clave Programática: 1056001050

Nivel	Objetivo	Indicadores			Medios de verificación		Supuestos	
		NOMBRE:	Índice de capacitación para el trabajo.	NOMBRE	Registros Municipal	DIF		
A C T I V I D A D 2 - 5	Se da capacitación para el trabajo.	DEFINICIÓN:	Avances en la organización de eventos para la capacitación para el trabajo en el municipio.	ÁREA RESPONSABLE DE LA INFORMACIÓN	DIF Municipal.		Ausencia de contingencias meteorológicas que afecten la realización de actividades de capacitación para el trabajo en el municipio.	
		TIPO:	Estratégico					
		DIMENSIÓN:	Eficacia.					
		ÁMBITO:	Bienes y/o servicios.					Si, pública
		MÉTODO:	Índice de capacitación para el trabajo = (Número de eventos para la capacitación para el trabajo realizados hasta el trimestre evaluado dividido entre el Número de eventos para la capacitación para el trabajo programados para el año evaluado) multiplicado por cien.	UNIDAD DE ANÁLISIS	Número de eventos.			
		ALGORITMO:	ICT=(ER / EP) * 100 ICT=Índice de capacitación para el trabajo. EP= Número de eventos programados para el año evaluado.	COBERTURA GEOGRÁFICA	Municipal			
		ANO LINEA BASE:	2022	DESAGREGACIÓN GEOGRÁFICA	Municipal			
		VALOR LINEA BASE:	0	PERIODICIDAD DE ACTUALIZACIÓN DE LA INFORMACIÓN	Trimestral			
		COMPONENTO DEL INDICADOR	0	FECHA DE PUBLICACIÓN	Al mes siguiente del término de cada trimestre.			
		FRECUENCIA DE MEDICIÓN:	Trimestral					
		UNIDAD DE MEDIDA:	0					
		METAS:	NA					

[Handwritten signatures and marks]

E035 ATENCIÓN A FAMILIAS Y POBLACIÓN VULNERABLES



PERIODO 2022

AYUNTAMIENTO CONSTITUCIONAL DE COMALCALCO

Matriz de Marco Lógico

Municipio: Comalcalco Clave Programática: 1056001050

Nivel	Objetivo	Indicadores			Medios de verificación		Supuestos	
		NOMBRE:	Padrón de beneficiarios de capacitación para el trabajo.	NOMBRE	Registros Municipal.	Registros Municipal.		DIF
A C T I V I D A D 2 · 6	Se tiene un padrón de beneficiarios capacitados para el trabajo.	DEFINICIÓN:	Porcentaje de avance en la generación de un padrón de beneficiarios de capacitación para el trabajo.	ÁREA RESPONSABLE DE LA INFORMACIÓN	DIF Municipal.			
		TIPO:	Gestión	DISPONIBILIDAD DE LA INFORMACIÓN	SI, pública.			
		DIMENSION:	Eficacia.	UNIDAD DE ANÁLISIS	Número de beneficiarios.			
		ÁMBITO:	Proceso.	COBERTURA GEOGRÁFICA	Municipal.			Ausencia de contingencias presupuestarias o meteorológicas que afecten la integración del padrón de beneficiarios por acciones de salud en el municipio.
		MÉTODO:	(Número de beneficiarios de capacitación para el trabajo capturados en el padrón hasta el trimestre evaluado dividido entre Número de beneficiarios de capacitación para el trabajo programados para el año evaluado)	DESAGREGACIÓN GEOGRÁFICA	Municipal.			
		ALGORITMO:	$PBC = (BC / BP) \cdot 100$ PBC=Padrón de beneficiarios por acciones de capacitación para el trabajo. BP=Número de beneficiarios programados para el año evaluado.	PERIODICIDAD DE ACTUALIZACIÓN DE LA INFORMACIÓN	Trimestral			
		AÑO LINEA BASE:	2022	FECHA DE PUBLICACIÓN	Al mes siguiente del término de cada trimestre			
		VALOR LINEA BASE:	0					
		COMPORTAMIENTO DEL INDICADOR	0					
		FRECUENCIA DE MEDICIÓN:	Trimestral					
UNIDAD DE MEDIDA:	0							
METAS:	NA							

[Handwritten signatures and initials]



PERIODO 2022

E035 ATENCIÓN A FAMILIAS Y POBLACIÓN VULNERABLES

AYUNTAMIENTO CONSTITUCIONAL DE COMALCALCO

Matriz de Marco Lógico



Municipio: Comalcalco

Clave Programática: 1056001050

Nivel	Objetivo	Indicadores		Medios de verificación		Supuestos
		NOMBRE:	Indice de defensa del menor y la familia.	NOMBRE	Registros del DIF Municipal.	
A C T I V I D A D 3 : 1	Se tienen acciones de defensa del menor y la familia.	DEFINICIÓN:	Avances en acciones de defensa del menor y la familia en el municipio.	ÁREA RESPONSABLE DE LA INFORMACIÓN	DIF Municipal	Ausencia de contingencias meteorológicas que afecten la realización de actividades de defensa del menor y la familia en el municipio.
		TIPO:	Estratégico	DISPONIBILIDAD DE LA INFORMACIÓN	Si, pública	
		DIMENSIÓN:	Eficacia.	UNIDAD DE ANÁLISIS	Número de acciones de defensa del menor y la familia.	
		ÁMBITO:	Bienes y/o servicios.	COBERTURA GEOGRÁFICA	Municipal	
		MÉTODO:	Índice de acciones de defensa del menor y la familia = (Número de acciones de defensa del menor y la familia realizadas hasta el trimestre evaluado dividido entre el número de acciones de defensa del menor y la familia programados para el año evaluado) multiplicado por cien.	DESAGREGACIÓN GEOGRÁFICA	Municipal	
		ALGORITMO:	IDM=(AR / AP) * 100 IDM=Índice de defensa del menor y la familia. AP= Número de acciones de defensa del menor y la familia programados para el año evaluado.	PERIODICIDAD DE ACTUALIZACIÓN DE LA INFORMACIÓN	Trimestral	
		AÑO LINEA BASE:	2022	FECHA DE PUBLICACIÓN	Al mes siguiente del término de cada trimestre.	
		VALOR LINEA BASE:	0			
		COMPORTAMIENTO DEL INDICADOR	0			
		FRECUENCIA DE MEDICIÓN:	Trimestral			
		UNIDAD DE MEDIDA:	0			
		METAS:	NA			

[Handwritten signatures and marks]



PERIODO 2022

E035 ATENCIÓN A FAMILIAS Y POBLACIÓN VULNERABLES



AYUNTAMIENTO CONSTITUCIONAL DE COMALCALCO

Matriz de Marco Lógico

Municipio: Comalcalco Clave Programática: 1056001050

Nivel	Objetivo	Indicadores				Medios de verificación			Supuestos
		NOMBRE:	Índice de apoyos a ancianos y discapacitados.	NOMBRE	Registros Municipal	DIF			
A C T I V I D A D 3 · 2	Se proporcionan apoyos a ancianos y discapacitados.	DEFINICIÓN:	Avances en entrega de apoyos a ancianos y discapacitados.	ÁREA RESPONSABLE DE LA INFORMACIÓN	DIF Municipal.				
		TIPO:	Estratégico	DISPONIBILIDAD DE LA INFORMACIÓN	Si, pública				
		DIMENSION:	Eficacia.	UNIDAD DE ANÁLISIS	Número de apoyos entregados a ancianos y discapacitados.				
		ÁMBITO:	Bienes y/o servicios.	COBERTURA GEOGRÁFICA	Municipal				
		MÉTODO:	Índice de apoyos a ancianos y discapacitados = (Número de apoyos a ancianos y discapacitados realizados hasta el trimestre evaluado dividido entre el número de apoyos a ancianos y discapacitados programados para el año evaluado) multiplicado por cien.	DESAGREGACIÓN GEOGRÁFICA	Municipal				
			$IAD = (AE / AP) \cdot 100$	PERIODICIDAD DE ACTUALIZACIÓN DE LA INFORMACIÓN	Trimestral				
			$IAD =$ Índice de apoyos a ancianos y discapacitados.	FECHA DE PUBLICACIÓN	Al mes siguiente del término de cada trimestre.				
			$AP =$ Número de apoyos entregados a ancianos y discapacitados programados para el año evaluado.						
			$AE =$ Número de apoyos entregados a ancianos y discapacitados hasta el trimestre evaluado.						
			AÑO LINEA BASE:	2022					
			VALOR LINEA BASE:	0					
			COMPORTE MIENTO DEL INDICADOR	0					
			FRECUENCIA DE MEDICIÓN:	Trimestral					
	UNIDAD DE MEDIDA:	0							
	METAS:	NA							

[Handwritten signatures and initials]



PERIODO 2022

E035 ATENCIÓN A FAMILIAS Y POBLACIÓN VULNERABLES

AYUNTAMIENTO CONSTITUCIONAL DE COMALCALCO

Matriz de Marco Lógico



Municipio: Comalcalco Clave Programática: 1056001050

Nivel	Objetivo	Indicadores				Medios de verificación		Supuestos
		NOMBRE:	Indice de apoyos a familias en pobreza extrema.	NOMBRE	Registros Municipal.	DIF	DIF	
A C T I V I D A D 3 - 3	Se proporcionan apoyos a familias en pobreza extrema.	DEFINICIÓN:	Avances en entrega de apoyos a familias en pobreza extrema.	ÁREA RESPONSABLE DE LA INFORMACIÓN	DIF Municipal.			Ausencia de contingencias presupuestales y metaborológicas que afecten la entrega de apoyos a familias en pobreza extrema del municipio.
		TIPO:	Estratégico	DISPONIBILIDAD DE LA INFORMACIÓN	SI, pública			
		DIMENSION:	Eficacia.	UNIDAD DE ANÁLISIS	Número de entregados.			
		ÁMBITO:	Bienes y/o servicios.	COBERTURA GEOGRAFICA	Municipal			
		MÉTODO:	Indice de apoyos para familias en pobreza extrema = (Número de apoyos a familias en pobreza extrema realizados hasta el trimestre evaluado entre el Número de apoyos a familias en pobreza extrema programados para el año evaluado) multiplicado por cien.	DESAGREGACIÓN GEOGRAFICA	Municipal			
		ALGORITMO:	IFP=(AE / AP) * 100 IFP=Índice de apoyos a familias en pobreza extrema. AP= Número de apoyos a familias en pobreza extrema programados para el año evaluado.	PERIODICIDAD DE ACTUALIZACIÓN DE LA INFORMACIÓN	Trimestral			
		ANO LINEA	2022	FECHA DE PUBLICACIÓN	Al mes siguiente del término de cada trimestre.			
		BASE:						
		VALOR LINEA	0					
		BASE:						
		COMPORTAMIE						
		NTO DEL	0					
		INDICADOR						
FRECUENCIA DE MEDICIÓN:	Trimestral							
UNIDAD DE MEDIDA:	0							
METAS:	NA							

[Handwritten signatures and initials]



PERIODO 2022

E035 ATENCIÓN A FAMILIAS Y POBLACIÓN VULNERABLES

AYUNTAMIENTO CONSTITUCIONAL DE COMALCALCO

Matriz de Marco Lógico



Municipio: Comalcalco

Clave Programática: 1056001050

Nivel	Objetivo	Indicadores			Medios de verificación		Supuestos	
		NOMBRE:	Indice de apoyos funerarios.	NOMBRE	Registros de la Dirección de Atención Ciudadana.			
A C T I V I D A D 3 · 4	Se proporcionan apoyos para casos de fallecimiento.	DEFINICIÓN:	Avances en entrega de apoyos funerarios para familias en pobreza en casos de fallecimiento.	ÁREA RESPONSABLE DE LA INFORMACIÓN	Dirección de Atención Ciudadana.	Ausencia de contingencias presupuestales que afecten la entrega de apoyos funerarios a familias en pobreza del municipio.		
		TIPO:	Estratégico	DISPONIBILIDAD DE LA INFORMACIÓN	Si, pública			
		DIMENSIÓN:	Eficacia.	MÉTODO:	Índice de apoyos funerarios = (Número de apoyos funerarios a familias en pobreza realizados hasta el trimestre evaluado dividido entre el Número de apoyos funerarios a familias en pobreza programados para el año evaluado) multiplicado por cien		UNIDAD DE ANÁLISIS	Número de apoyos funerarios entregados.
		ÁMBITO:	Bienes y/o servicios.	ALGORITMO:	IAF=(AE / AP) * 100 IAF=Índice de apoyos funerarios a familias en pobreza. AP= Número de apoyos funerarios a familias en pobreza programados para el año evaluado.		COBERTURA GEOGRÁFICA	Municipal
		ANO LÍNEA BASE:	2022	AE= Número de apoyos funerarios a familias en pobreza entregados hasta el trimestre evaluado.	DESAGREGACIÓN GEOGRÁFICA		Municipal	
		VALOR LÍNEA BASE:	0	PERIODICIDAD DE ACTUALIZACIÓN DE LA INFORMACIÓN	Trimestral		Trimestral	
		COMPORTAMIENTO DEL INDICADOR	0	FECHA DE PUBLICACIÓN	Al mes siguiente del término de cada trimestre.			
		FRECUENCIA DE MEDICIÓN:	Trimestral					
		UNIDAD DE MEDIDA:	0					
		METAS:	NA					

[Handwritten signatures and marks]



PERIODO 2022

E035 ATENCIÓN A FAMILIAS Y POBLACIÓN VULNERABLES



AYUNTAMIENTO CONSTITUCIONAL DE COMALCALCO

Matriz de Marco Lógico

Municipio: Comalcalco Clave Programática: 1056001050

Nivel	Objetivo	Indicadores			Medios de verificación		Supuestos
		NOMBRE:	Padrón de beneficiarios de acciones de asistencia social.	NOMBRE	Registros Municipal.	DIF	
A C T I V I D A D 3 · 5	Se tiene padrones de beneficiarios de acciones de asistencia social.	DEFINICIÓN:	Porcentaje de avance en la generación de un padrón de beneficiarios de acciones de asistencia social	ÁREA RESPONSABLE DE LA INFORMACIÓN	DIF Municipal.	Ausencia de contingencias presupuestarias o meteorológicas que afecten la integración del padrón de beneficiarios por acciones de asistencia social en el municipio.	
		TIPO:	Gestión	DISPONIBILIDAD DE LA INFORMACIÓN	Si, pública.		
		DIMENSION:	Eficacia.	UNIDAD DE ANÁLISIS	Número de beneficiarios.		
		ÁMBITO:	Proceso.	COBERTURA GEOGRÁFICA	Municipal.		
		MÉTODO:	(Número de beneficiarios de acciones de asistencia social capturados en el padrón hasta el trimestre evaluado dividido entre Número de beneficiarios de acciones de asistencia social programados para el año evaluado) multiplicado por cien.	DESAGREGACIÓN GEOGRÁFICA	Municipal.		
		ALGORITMO:	PAS=(BC / BP) * 100 PAS=Padrón de beneficiarios por acciones de acciones de asistencia social BP=Número de beneficiarios de acciones de asistencia social programados para el año evaluado	PERIODICIDAD DE ACTUALIZACIÓN DE LA INFORMACIÓN	Trimestral		
		ANO LINEA BASE:	2022	FECHA DE PUBLICACIÓN	Al mes siguiente del término de cada trimestre.		
		VALOR LINEA BASE:	0				
		COMPORTAMIENTO DEL INDICADOR	0				
		FRECUENCIA DE MEDICIÓN:	Trimestral				
		UNIDAD DE MEDIDA:	0				
		METAS:	NA				

[Handwritten signatures and marks]

E035 ATENCIÓN A FAMILIAS Y POBLACIÓN VULNERABLES



PERIODO 2022

AYUNTAMIENTO CONSTITUCIONAL DE COMALCALCO
Matriz de Marco Lógico

Municipio: Comalcalco
Clave Programática: 1056001050

Nivel	Objetivo	Indicadores		Medios de verificación		Supuestos
		NOMBRE:	Índice de desayunos escolares.	NOMBRE	Registros del DIF Municipal.	
		DEFINICIÓN:	Avances en entrega de desayunos escolares en el municipio.	ÁREA RESPONSABLE DE LA INFORMACIÓN	DIF Municipal.	
		TIPO:	Estratégico	DISPONIBILIDAD DE LA INFORMACIÓN	Si, pública	
		DIMENSIÓN:	Eficacia.	UNIDAD DE ANÁLISIS	Número de desayunos escolares entregados.	
		ÁMBITO:	Bienes y/o servicios.	COBERTURA GEOGRÁFICA	Municipal	Ausencia de contingencias presupuestales y meteorológicas que afecten la entrega de desayunos escolares en el municipio.
		MÉTODO:	Índice de desayunos escolares = (Número de desayunos escolares realizados hasta el trimestre evaluado dividido entre el Número de desayunos escolares programados para el año evaluado) multiplicado por cien.	DESAGREGACIÓN GEOGRÁFICA	Municipal	
		ALGORITMO:	IDE=(DE / DP) * 100 IDE=Índice de desayunos escolares. DP= Número de desayunos escolares programados para el año evaluado. DE= Número de desayunos escolares entregados hasta el trimestre evaluado.	PERIODICIDAD DE ACTUALIZACIÓN DE LA INFORMACIÓN	Trimestral	
		AÑO LINEA BASE:	2022	FECHA DE PUBLICACIÓN	Al mes siguiente del término de cada trimestre.	
		VALOR LINEA BASE:	0			
		COMPORTAMIENTO DEL INDICADOR	0			
		FRECUENCIA DE MEDICIÓN:	Trimestral			
		UNIDAD DE MEDIDA:	0			
		METAS:	NA			

A C T I V I D A D 4 : 1

[Handwritten signatures and marks]

E035 ATENCIÓN A FAMILIAS Y POBLACIÓN VULNERABLES



PERIODO 2022

AYUNTAMIENTO CONSTITUCIONAL DE COMALCALCO

Matriz de Marco Lógico

Municipio: Comalcalco

Clave Programática: 1056001050

Nivel	Objetivo	Indicadores			Medios de verificación		Supuestos	
		NOMBRE:	Índice de cocinas comunitarias.	NOMBRE	Registros Municipal.	DIF		
A C T I V I D A D 4 : 2	Se fortalece el programa de cocinas comunitarias.	DEFINICIÓN:	Avances en número de cocinas comunitarias trabajando en el municipio.	ÁREA RESPONSABLE DE LA INFORMACIÓN	DIF Municipal.			
		TIPO:	Estratégico					
		DIMENSIÓN:	Eficacia.		DISPONIBILIDAD DE LA INFORMACIÓN	Si, pública		
		ÁMBITO:	Bienes y/o servicios.		UNIDAD DE ANÁLISIS	Número de cocinas comunitarias.		
		MÉTODO:	Índice de cocinas comunitarias = (Número de cocinas comunitarias operando hasta el trimestre evaluado dividido entre el Número de cocinas comunitarias programadas para el año evaluado) multiplicado por cien.		COBERTURA GEOGRÁFICA	Municipal		Ausencia de contingencias presupuestales y meteorológicas que afecten la operación de las cocinas comunitarias en el municipio.
		ALGORITMO:	ICC=(CO / CP) * 100 CP= Número de cocinas comunitarias programadas para el año evaluado.		DESAGREGACIÓN GEOGRÁFICA	Municipal		
		AÑO LÍNEA	2022					
		BASE: VALOR LÍNEA	0					
		BASE: COMPORTAMIE						
		INDICADOR	0					
		FRECUENCIA DE MEDICIÓN:	Trimestral					
		UNIDAD DE MEDIDA:	0					
		METAS:	NA					
						PERIODICIDAD DE ACTUALIZACIÓN DE LA INFORMACIÓN	Trimestral	
				FECHA DE PUBLICACIÓN	Al mes siguiente del término de cada trimestre.			

[Handwritten signatures and initials]



PERIODO 2022

E035 ATENCIÓN A FAMILIAS Y POBLACIÓN VULNERABLES



AYUNTAMIENTO CONSTITUCIONAL DE COMALCALCO

Matriz de Marco Lógico

Municipio: Comalcalco

Clave Programática: 1056001050

Nivel	Objetivo	Indicadores			Medios de verificación		Supuestos
		NOMBRE:	Índice de apoyos con vales de gas y carne.	NOMBRE	Registros de la Dirección de Fomento Económico.		
A C T I V I D A D 4 - 3	Se apoya con vales de gas o carne a población que vive bajo condiciones de pobreza.	DEFINICIÓN:	Avances en número de apoyos de vales de gas y carne entregados a familias pobres del municipio.	ÁREA RESPONSABLE DE LA INFORMACIÓN	DIF Municipal.	Ausencia de contingencias presupuestales y meteorológicas que afecten la entrega de vales de gas o carne a familias pobres de municipio.	
		TIPO:	Estratégico	DISPONIBILIDAD DE LA INFORMACIÓN	Si, pública		
		DIMENSION:	Eficacia.	UNIDAD DE ANÁLISIS	Número de vales entregados.		
		ÁMBITO:	Bienes y/o servicios.	COBERTURA GEOGRÁFICA	Municipal		
		MÉTODO:	Índice de vales de gas y carne entregados = (Número de vales de gas y carne entregados hasta el trimestre evaluado dividido entre el Número de vales de gas y carne programados para el año evaluado) multiplicado por cien.	DESAGREGACIÓN GEOGRÁFICA	Municipal		
		ALGORITMO:	IGC=(VE / VP) * 100 IGC=Índice de vales de gas y carne entregados. VP= Número de vales de gas y carne programados para el año evaluado.	PERIODICIDAD DE ACTUALIZACIÓN DE LA INFORMACIÓN	Trimestral		
		AÑO LÍNEA BASE:	2022	FECHA DE PUBLICACIÓN	Al mes siguiente del término de cada trimestre.		
		VALOR LÍNEA BASE:	0				
		COMPORTEMIENTO DEL INDICADOR	0				
		FRECUENCIA DE MEDICIÓN:	Trimestral				
UNIDAD DE MEDIDA:	0						
METAS:	NA						

[Handwritten signatures and initials]

E035 ATENCIÓN A FAMILIAS Y POBLACIÓN VULNERABLES



COMALCALCO
AYUNTAMIENTO CONSTITUCIONAL
2021 - 2024



PERIODO 2022

AYUNTAMIENTO CONSTITUCIONAL DE COMALCALCO

Matriz de Marco Lógico

Municipio: Comalcalco

Clave Programática: 1056001050

Nivel	Objetivo	Indicadores				Medios de verificación		Supuestos
		NOMBRE:	Indice de apoyos para la producción de traspatios familiares.	NOMBRE	Registros de la Dirección de Desarrollo Municipal.			
A C T I V I D A D 4 . 4	Se apoya a más familias para la producción agropecuaria de traspatios.	DEFINICIÓN:	Avances en la entrega de apoyos para la producción de traspatios de familiares pobres del municipio.	ÁREA RESPONSABLE DE LA INFORMACIÓN	DIF Municipal.	Ausencia de contingencias presupuestales y meteorológicas que afecten la entrega de apoyos para la producción de traspatios de familias pobres de municipio.		
		TIPO:	Estratégico	DISPONIBILIDAD DE LA INFORMACIÓN	Sí, pública			
		DIMENSION:	Eficacia.	UNIDAD DE ANÁLISIS	Número de apoyos a traspatios			
		ÁMBITO:	Bienes y/o servicios.	COBERTURA GEOGRÁFICA	Municipal			
		MÉTODO:	Índice de traspatios = (Número de apoyos para la producción de traspatios entregados hasta el trimestre evaluado dividido entre el Número de apoyos para la producción de traspatios programados para el año evaluado) multiplicado por cien.	DESAGREGACIÓN GEOGRÁFICA	Municipal			
		ALGORITMO:	$IPT = (AE / AP) \cdot 100$ $IPT =$ Índice de apoyos para la producción de traspatios. $AP =$ Número de apoyos para la producción de traspatios programados para el año evaluado.	PERIODICIDAD DE ACTUALIZACIÓN DE LA INFORMACIÓN	Trimestral			
		AÑO LÍNEA BASE:	2022	FECHA DE PUBLICACIÓN	Al mes siguiente del término de cada trimestre.			
		VALOR LÍNEA BASE:	0					
		COMPORTAMIENTO DEL INDICADOR	0					
		FRECUENCIA DE MEDICIÓN:	Trimestral					
		UNIDAD DE MEDIDA:	0					
		METAS:	NA					

[Handwritten signatures and marks]



PERIODO 2022

E035 ATENCIÓN A FAMILIAS Y POBLACIÓN VULNERABLES

AYUNTAMIENTO CONSTITUCIONAL DE COMALCALCO

Matriz de Marco Lógico



Municipio: Comalcalco

Clave Programática: 1056001050

Nivel	Objetivo	Indicadores			Medios de verificación		Supuestos	
		NOMBRE:	Padrón de beneficiarios de apoyos nutricionales.	NOMBRE	Registros Municipal.	Registros Municipal.		DIF
A C T I V I D A D 4 5	Se tienen padrones de beneficiarios de las acciones para combatir las carencias nutricionales.	DEFINICIÓN:	Porcentaje de avance en la generación de un padrón de beneficiarios de apoyos para atender carencias nutricionales.	ÁREA RESPONSABLE DE LA INFORMACIÓN	DIF Municipal.			
		TIPO:	Gestión	DISPONIBILIDAD DE LA INFORMACIÓN	Si, pública.			
		DIMENSIÓN:	Eficacia.	UNIDAD DE ANÁLISIS	Número de beneficiarios			
		ÁMBITO:	Proceso.	COBERTURA GEOGRÁFICA	Municipal.			
		MÉTODO:	(Número de beneficiarios de apoyos para atender carencias nutricionales capturados en el padrón hasta el trimestre evaluado dividido entre Número de beneficiarios de apoyos para atender carencias nutricionales programados para el año evaluado) multiplicado por cien.	DESAGREGACIÓN GEOGRÁFICA	Municipal.			
		ALGORITMO:	PAN=(BC / BP) * 100 PAN=Padrón de beneficiados de apoyos para atender carencias nutricionales. BP=Número de beneficiarios de acciones de apoyos para atender carencias nutricionales programados para el año evaluado.	PERIODICIDAD DE ACTUALIZACIÓN DE LA INFORMACIÓN	Trimestral			
		AÑO LINEA BASE:	2022	FECHA DE PUBLICACIÓN	Al mes siguiente del término de cada trimestre.			
		VALOR LINEA BASE:	0					
		COMPORTAMIENTO DEL INDICADOR	0					
		FRECUENCIA DE MEDICIÓN:	Trimestral					
UNIDAD DE MEDIDA:	0							
METAS:	NA							

[Handwritten signatures and initials]



PERIODO 2022

E035 ATENCIÓN A FAMILIAS Y POBLACIÓN VULNERABLES



AYUNTAMIENTO CONSTITUCIONAL DE COMALCALCO

Matriz de Marco Lógico

Clave Programática: 1056001050

Municipio: Comalcalco

Nivel	Objetivo	Indicadores			Medios de verificación		Supuestos
		NOMBRE:	Índice de estimulación infantil.	NOMBRE	Registros Municipal.	Registros Municipal.	
A C T I V I D A D 5 1	Se atiende a la niñez con problemas de estimulación infantil.	DEFINICIÓN:	Avances en atención a niños con problemas de estimulación infantil en el municipio.	Área RESPONSABLE DE LA INFORMACIÓN DISPONIBILIDAD DE LA INFORMACIÓN UNIDAD DE ANÁLISIS COBERTURA GEOGRÁFICA DESAGREGACIÓN GEOGRÁFICA PERIODICIDAD DE ACTUALIZACIÓN DE LA INFORMACIÓN FECHA DE PUBLICACIÓN	DIF Municipal. SI, pública Número de desayunos escolares entregados. Municipal Municipal Trimestral Al mes siguiente del término de cada trimestre.	Ausencia de contingencias presupuestales y meteorológicas que afecten la atención a niños con problemas de estimulación infantil en el municipio.	
		TIPO:	Estratégico				
		DIMENSION:	Eficacia.				
		ÁMBITO:	Bienes y/o servicios.				
		MÉTODO:	Índice de estimulación infantil = (Número de niños con problemas de estimulación infantil atendidos hasta el trimestre evaluado dividido entre el Número de niños con problemas de estimulación infantil programados para el año evaluado) multiplicado por cien.				
		ALGORITMO:	$IEI = (NA / NP) * 100$ IEI=Índice de estimulación infantil. NP= Número de niños con problemas de estimulación infantil programados para el año evaluado. NA= Número de niños con problemas de estimulación infantil atendidos hasta el trimestre evaluado.				
		AÑO LÍNEA BASE:	2022				
		VALOR LÍNEA BASE:	0				
		COMPORTAMIENTO DEL INDICADOR	0				
		FRECUENCIA DE MEDICIÓN:	Trimestral				
		UNIDAD DE MEDIDA:	0				
		METAS:	NA				

Handwritten signatures and initials on the right side of the page.



PERIODO 2022

E035 ATENCIÓN A FAMILIAS Y POBLACIÓN VULNERABLES



AYUNTAMIENTO CONSTITUCIONAL DE COMALCALCO

Matriz de Marco Lógico

Municipio: Comalcalco Clave Programática: 1056001050

Nivel	Objetivo	Indicadores			Medios de verificación		Supuestos
		NOMBRE:	Definición:	Tipo:	NOMBRE	Registros del DIF Municipal.	
A C T I V I D A D 5 :	Se tiene padrón de beneficiarios de acciones que benefician a menores y adolescentes en riesgo.	Padrón de beneficiarios de acciones que benefician a menores y adolescentes en riesgo.	Porcentaje de avance en la generación de un padrón de beneficiarios de apoyos para atender a menores y adolescentes en riesgo.	Gestión	ÁREA RESPONSABLE DE LA INFORMACIÓN	DIF Municipal.	Ausencia de contingencias presupuestarias que afecten la integración del padrón de beneficiarios de apoyos dirigidos a la atención de menores y adolescentes en riesgo en el municipio
		Eficacia.			DISPONIBILIDAD DE LA INFORMACIÓN	SI, pública.	
		Proceso.			UNIDAD DE ANÁLISIS	Número de beneficiarios.	
		(Número de beneficiarios de apoyos para atender a menores y adolescentes en riesgo capturados en el padrón hasta el trimestre evaluado dividido entre Número de beneficiarios de apoyos para atender a menores y adolescentes en riesgo programados para el año evaluado) multiplicado por cien.			COBERTURA GEOGRÁFICA	Municipal.	
		$PMA = (BC / BP) * 100$			DESAGREGACIÓN GEOGRÁFICA	Municipal.	
		PMA=Padrón de beneficiados de apoyos para atender a menores y adolescentes en riesgo.			PERIODICIDAD DE ACTUALIZACIÓN DE LA INFORMACIÓN	Trimestral	
		BP=Número de beneficiarios de apoyos a menores y adolescentes en riesgo programados para el año evaluado.			FECHA DE PUBLICACIÓN	Al mes siguiente del término de cada trimestre.	
		BC=Número de beneficiarios de apoyos a menores y adolescentes en riesgo capturados en el padrón hasta el trimestre evaluado.					
		AÑO LÍNEA BASE: 2022					
		VALOR LÍNEA BASE: 0					
COMPORTAMIENTO DEL INDICADOR	0						
FRECUENCIA DE MEDICIÓN:	Trimestral						
UNIDAD DE MEDIDA:	0						
METAS:	NA						

[Handwritten signatures and initials]



PERIODO 2022

E035 ATENCIÓN A FAMILIAS Y POBLACIÓN VULNERABLES



AYUNTAMIENTO CONSTITUCIONAL DE COMALCALCO

Matriz de Marco Lógico

Municipio: Comalcalco Clave Programática: 1056001050

Nivel	Objetivo	Indicadores			Medios de verificación		Supuestos
		NOMBRE:	Índice de orientación a jóvenes.	NOMBRE	Registros Municipal.	Registros Municipal.	
A C T I V I D A D 5 3	Se atienden más casos de jóvenes con problemas y riesgos inherentes a su edad.	DEFINICIÓN:	Avances en orientación de jóvenes con problemas y riesgos inherentes a su edad en el municipio.	<p>ÁREA RESPONSABLE DE LA INFORMACIÓN</p> <p>DISPONIBILIDAD DE LA INFORMACIÓN</p> <p>UNIDAD DE ANÁLISIS</p> <p>COBERTURA GEOGRÁFICA</p> <p>DESAGREGACIÓN GEOGRÁFICA</p> <p>PERIODICIDAD DE ACTUALIZACIÓN DE LA INFORMACIÓN</p> <p>FECHA DE PUBLICACIÓN</p>	DIF Municipal	DIF Municipal	Ausencia de contingencias meteorológicas que afecten al Número de orientaciones proporcionadas a jóvenes con problemas y riesgos inherentes a su edad, en el municipio.
		TIPO:	Estratégico				
		DIMENSION:	Eficacia.				
		ÁMBITO:	Bienes y/o servicios.				
		MÉTODO:	Índice de orientación a jóvenes = (Número de orientaciones a jóvenes con problemas y riesgos inherentes a su edad proporcionadas hasta el trimestre evaluado dividido entre el Número de orientaciones a jóvenes con problemas y riesgos inherentes a su edad programadas para el año evaluado) multiplicado por cien.				
		ALGORITMO:	$IOJ = (JO / JP) * 100$ IOJ=Índice de orientación a jóvenes. JP= Número de orientaciones proporcionadas a jóvenes con problemas y riesgos inherentes a su edad programadas para el año evaluado. JO= Número de orientaciones proporcionadas a jóvenes con problemas y riesgos inherentes a su edad realizadas hasta el trimestre evaluado.				
		ANO LINEA BASE:	2022				
		VALOR LINEA BASE:	0				
		COMPORTAMIENTO DEL INDICADOR	0				
		FRECUENCIA DE MEDICIÓN:	Trimestral				
		UNIDAD DE MEDIDA:	0				
		METAS:	NA				

[Handwritten signatures and initials]



COMALCALCO
AYUNTAMIENTO CONSTITUCIONAL
2021 - 2024

E053 SERVICIO A RASTROS



PERIODO 2022

AYUNTAMIENTO CONSTITUCIONAL DE COMALCALCO

Matriz de Marco Lógico

Municipio: Comalcalco

Clave Programática: 1056999053

Nivel	Objetivo	Indicadores			Medios de verificación		Supuestos									
		NOMBRE:	DEFINICIÓN:	TIPO:	DIMENSIÓN:	ÁMBITO:		MÉTODO:	NOMBRE	ÁREA RESPONSABLE DE LA INFORMACIÓN	DISPONIBILIDAD DE LA INFORMACIÓN	UNIDAD DE ANÁLISIS	COBERTURA GEOGRÁFICA	DESAGREGACIÓN GEOGRÁFICA	PERIODICIDAD DE ACTUALIZACIÓN DE LA INFORMACIÓN	FECHA DE PUBLICACIÓN
F I N	Contribuir al mejoramiento de las condiciones generales del rastro municipal mediante el ofrecimiento de productos cárnicos de calidad y atención satisfactoria a los productores ganaderos del municipio.	Índice de producción cármica.	Diferencia porcentual que resulta de la producción cármica obtenida en el año actual comparada con el año anterior.	Estratégico	Eficacia.	Impacto	Índice de producción cármica= ((Toneladas de producción cármica en el año actual menos Toneladas de producción cármica en el año anterior) dividido entre Toneladas de producción cármica en el año anterior) multiplicado por cien.	Registros de producción cármica de la Dirección de Desarrollo.	Dirección de Desarrollo.	Si, pública.	Toneladas.	Municipal	Municipal	Annual	Al mes siguiente del término del año evaluado.	
		AÑO LÍNEA BASE:	2022													
		VALOR LÍNEA BASE:	0													
		COMPORTAMIENTO DEL INDICADOR														
		FRECUENCIA DE MEDICIÓN:	Annual													
		UNIDAD DE MEDIDA:														
		METAS:	NA													

[Handwritten signatures and initials]



PERIODO 2022

E053 SERVICIO A RASTROS

AYUNTAMIENTO CONSTITUCIONAL DE COMALCALCO

Matriz de Marco Lógico



Municipio: Comalcalco

Clave Programática: 1056999053

Nivel	Objetivo	Indicadores			Medios de verificación		Supuestos
		NOMBRE:	Indice de rastros.		NOMBRE	Registros de rastros de la Dirección de Desarrollo.	
P R O P O S I T O	El desempeño del rastro municipal es satisfactorio para los productores de ganado de Comalcalco.	DEFINICIÓN:	Sumatoria ponderada del Índice de sanidad animal más Índice de sacrificio más Índice de mantenimiento de rastro.		ÁREA RESPONSABLE DE LA INFORMACIÓN	Dirección de Desarrollo	Ausencia de contingencias sanitarias, ambientales y presupuestales que afecten la producción cárnica del municipio.
		TIPO:	Estratégico		DISPONIBILIDAD DE LA INFORMACIÓN	Si, pública.	
		DIMENSIÓN:	Eficacia.		UNIDAD DE ANÁLISIS	Índices del rastro	
		ÁMBITO:	Resultados.		COBERTURA GEOGRÁFICA	Municipal	
		MÉTODO:	Índice de rastros=(0.4 por índice de sanidad animal) más (0.3 por índice de sacrificio) más (0.3 por Índice de mantenimiento de rastro).		DESAGREGACIÓN GEOGRÁFICA	Municipal	
			IR=(0.4*ISA) + (0.3*IS) + (0.3*IMR)		PERIODICIDAD DE ACTUALIZACIÓN DE LA INFORMACIÓN	Anual	
			IR=Índice de rastros		FECHA DE PUBLICACIÓN	Al mes siguiente del término de cada año evaluado.	
			ISA= Índice de sanidad animal.				
			IS=Índice de sacrificio.				
			IMR=Índice de mantenimiento de rastro.				
	ALGORITMO:						
	AÑO LÍNEA	2022					
	BASE:						
	VALOR LÍNEA	0					
	BASE:						
	COMPORTAMIE						
	NTO DEL	0					
	INDICADOR						
	FRECUENCIA DE MEDICIÓN:	Anual					
	UNIDAD DE MEDIDA:	0					
	METAS:	NA					

[Handwritten signatures and initials]



PERIODO 2022

E053 SERVICIO A RASTROS



AYUNTAMIENTO CONSTITUCIONAL DE COMALCALCO

Matriz de Marco Lógico

Municipio: Comalcalco

Clave Programática: 1056999053

Nivel	Objetivo	Indicadores				Medios de verificación		Supuestos
		NOMBRE:	Índice de sanidad animal.	NOMBRE	Registros de sacrificios en el rastro municipal			
C O M P O N E N T E 1	Un mayor porcentaje del ganado recibido en el rastro se sacrifica por cumplir las normas sanitarias.	DEFINICIÓN:	Porcentaje de avance en el número programado de animales sanos sacrificados en el año evaluado.	ÁREA RESPONSABLE DE LA INFORMACIÓN	Dirección de Desarrollo.	Ausencia de contingencias sanitarias que afecten el sacrificio de animales en el rastro municipal.		
		TIPO:	Estratégico	DISPONIBILIDAD DE LA INFORMACIÓN	SI, pública.			
		DIMENSIÓN:	Eficacia.	UNIDAD DE ANÁLISIS	Número de animales sacrificados.			
		ÁMBITO:	Bienes y/o servicios.	COBERTURA GEOGRÁFICA	Municipal			
		MÉTODO:	Índice de sanidad animal= (Número de animales sanos sacrificados en el año evaluado dividido entre Número total de animales inspeccionados en el año evaluado) multiplicado por cien.	DESAGREGACIÓN GEOGRÁFICA	Municipal			
		ALGORITMO:	ISA=(ASS / AI) * 100 ISA=Índice de Sanidad Animal ASS=Número de animales sanos sacrificados en el año evaluado. AI=Número total de animales inspeccionados en el año evaluado.	PERIODICIDAD DE ACTUALIZACIÓN DE LA INFORMACIÓN	Anual			
		AÑO LÍNEA	2022	FECHA DE PUBLICACIÓN	Al mes siguiente del término de cada año evaluado			
		BASE: VALOR LÍNEA	0					
		BASE: COMPORTAMIE NTO DEL INDICADOR	Anual					
		FRECUENCIA DE MEDICIÓN:	0					
UNIDAD DE MEDIDA:	0							
METAS:	NA							

[Handwritten signatures and initials]



PERIODO 2022

E053 SERVICIO A RASTROS

AYUNTAMIENTO CONSTITUCIONAL DE COMALCALCO

Matriz de Marco Lógico



Municipio: Comalcalco

Clave Programática: 1056990053

Nivel	Objetivo	Indicadores			Medios de verificación		Supuestos	
		NOMBRE:	Índice de sacrificio.		NOMBRE	Registros de sacrificios en el rastro municipal.		
C O M P O N E N T E 2	Se recibe suficiente ganado para su sacrificio en el rastro municipal.	DEFINICIÓN:	Diferencia porcentual que resulta de comparar el número de sacrificios en el rastro en el año evaluado con respecto al número de animales sacrificados en el municipio durante el mismo periodo.		ÁREA RESPONSABLE DE LA INFORMACIÓN	Dirección de Desarrollo Municipal.	Ausencia de contingencias sanitarias que afecten el sacrificio de animales en el rastro municipal.	
		TIPO:	Estratégico					
		DIMENSIÓN:	Eficacia.			DISPONIBILIDAD DE LA INFORMACIÓN		SI, pública.
		ÁMBITO:	Bienes y/o servicios.					
		MÉTODO:	Índice de sacrificio= ((Número de sacrificios realizados en el rastro municipal en el año evaluado menos Número de sacrificios realizados en el municipio en el año evaluado) dividido entre Número de sacrificios realizados en el municipio en el año evaluado) multiplicado por cien).			UNIDAD DE ANÁLISIS		Opinión de la población.
		ALGORITMO:	IS=((SRR - SRM) / SRM) * 100 IS=Índice de sacrificios. SRR=Número de sacrificios realizados en el rastro municipal en el año evaluado. SRM= Número de sacrificios realizados en el municipio en el año evaluado.			COBERTURA GEOGRÁFICA		Municipal urbana
		AÑO LINEA	2022			DESAGREGACIÓN GEOGRÁFICA		Municipal urbana
		BASE: VALOR LINEA	0					
		BASE: COMPORTAMIE NTO DEL INDICADOR	0			PERIODICIDAD DE ACTUALIZACIÓN DE LA INFORMACIÓN		Anual
		FRECUENCIA DE MEDICIÓN:	Anual					
		UNIDAD DE MEDIDA:	0					
		METAS:	NA			FECHA DE PUBLICACIÓN		Al mes siguiente del término de cada año evaluado.

[Handwritten signatures and marks]



PERIODO 2022

E053 SERVICIO A RASTROS



AYUNTAMIENTO CONSTITUCIONAL DE COMALCALCO

Matriz de Marco Lógico

Clave Programática: 1056999053

Municipio: Comalcalco

Nivel	Objetivo	Indicadores		Medios de verificación		Supuestos	
		NOMBRE	Indicadores	NOMBRE	Medios de verificación		
C O M P O N E N T E 3	Se realizan las acciones de mantenimiento programadas para el rastro municipal.	NOMBRE:	Indice de mantenimiento de rastro.		Registros de mantenimiento de rastro municipal	Ausencia de contingencias ambientales o presupuestales que limiten las acciones de mantenimiento del rastro municipal.	
		DEFINICIÓN:	Porcentaje de avance en la realización de las acciones de mantenimiento programadas para el rastro municipal.		ÁREA RESPONSABLE DE LA INFORMACIÓN		Dirección de Obras Públicas.
		TIPO:	Estratégico		DISPONIBILIDAD DE LA INFORMACIÓN		Si, pública.
		DIMENSIÓN:	Eficacia.		UNIDAD DE ANÁLISIS		Porcentaje de avance.
		ÁMBITO:	Bienes y/o servicios.		COBERTURA GEOGRÁFICA		Municipal
		MÉTODO:	Indice de mantenimiento de rastro= (Número de acciones de mantenimiento realizadas hasta el trimestre evaluado dividido entre Número de acciones de mantenimiento programadas para el año evaluado) multiplicado por cien.		DESAGREGACIÓN GEOGRÁFICA		Municipal
		ALGORITMO:	IMR=(AMR / AMP) * 100 IMR=Índice de mantenimiento de rastro. AMP=Número de acciones de mantenimiento programadas para el año evaluado. AMR=Número de acciones de mantenimiento realizadas hasta el trimestre evaluado.		PERIODICIDAD DE ACTUALIZACIÓN DE LA INFORMACIÓN		Trimestral
		AÑO LÍNEA BASE:	2022		FECHA DE PUBLICACIÓN		Al mes siguiente del término de cada trimestre evaluado.
		VALOR LÍNEA BASE:	0				
		COMPORTAMIENTO DEL INDICADOR	Trimestral				
		FRECUENCIA DE MEDICIÓN:	0				
		UNIDAD DE MEDIDA:	NA				
		METAS:					

(Handwritten signatures and marks)



PERIODO 2022

E053 SERVICIO A RASTROS



AYUNTAMIENTO CONSTITUCIONAL DE COMALCALCO

Matriz de Marco Lógico

Municipio: Comalcalco

Clave Programática: 1056999053

Nivel	Objetivo	Indicadores				Medios de verificación		Supuestos
		NOMBRE:	DEFINICIÓN:	TIPO:	DIMENSIÓN:	ÁMBITO:	MÉTODO:	
A	Más productores están capacitados para cumplir con la normatividad sanitaria.	Índice de capacitación normativa de productores ganaderos				Registros de capacitación ganadera		Ausencia de contingencias presupuestales que afecten la realización de las actividades de capacitación a productores ganaderos.
C		Porcentaje de avance en la realización de capacitaciones normativas a ganaderos hasta el semestre evaluado con respecto a las programadas para el año evaluado.				Dirección de Desarrollo		
T		Gestión				Sí, pública.		
I		Eficacia.				Disponibilidad de la información		
V		Proceso.				Unidad de análisis		
I		Índice de capacitación normativa de productores ganaderos= (Número de capacitaciones normativas a productores ganaderos realizadas hasta el semestre evaluado dividido entre Número de capacitaciones normativas de productores ganaderos programadas para el año evaluado) multiplicado por cien.				Porcentaje de avance.		
D		ICNG=(CNGR / CNGP) * 100				Cobertura geográfica		
A		ICNG= Índice de capacitación normativa de productores ganaderos.				Desagregación geográfica		
D		CNGP= Número de capacitaciones normativas a productores ganaderos programadas para el año evaluado.				Periodicidad de actualización de la información		
1		CNGR= Número de capacitaciones normativas a productores ganaderos realizadas hasta el semestre evaluado.				Semestral		
1	AÑO LINEA: 2022				Fecha de publicación		Al mes siguiente del término de cada semestre evaluado.	
	BASE: VALOR LINEA: 0				METAS: NA			
		COMPORTAMIE NTO DEL INDICADOR						
		FRECUENCIA DE MEDICIÓN: Semestral						
		UNIDAD DE MEDIDA: 0						

[Handwritten signatures and marks]



E053 SERVICIO A RASTROS



AYUNTAMIENTO CONSTITUCIONAL DE COMALCALCO

Matriz de Marco Lógico

Municipio: Comalcalco Clave Programática: 1056999053

Nivel	Objetivo	Indicadores			Medios de verificación		Supuestos	
		NOMBRE:	DEFINICIÓN:	TIPO:	NOMBRE	Registros de capacitación ganadera.		
A C T I V I D A D 2 - 1	Más productores aplican técnicas adecuadas de producción ganadera.	Índice de capacitación técnica de productores ganaderos	Porcentaje de avance en la realización de capacitaciones técnicas a ganaderos hasta el semestre evaluado con respecto a las programadas para el año evaluado	Gestión	ÁREA RESPONSABLE DE LA INFORMACION	Dirección de Desarrollo.	Ausencia de contingencias presupuestales que afecten la realización de las actividades de capacitación técnica a productores ganaderos	
		Indice de capacitación técnica de productores ganaderos= (Número de capacitaciones a productores ganaderos realizadas hasta el semestre evaluado dividido entre Número de capacitaciones de productores ganaderos programadas para el año evaluado) multiplicado por cien.		Eficacia.	DISPONIBILIDAD DE LA INFORMACION	SI, pública.		
		Indice de capacitación técnica de productores ganaderos= (Número de capacitaciones a productores ganaderos realizadas hasta el semestre evaluado dividido entre Número de capacitaciones de productores ganaderos programadas para el año evaluado) multiplicado por cien.		Proceso.	UNIDAD DE ANÁLISIS	Porcentaje de avance.		
		ICTG= (CTGR / CTGP) * 100			COBERTURA GEOGRÁFICA	Municipal.		
		ICTG= Índice de capacitación técnica de productores ganaderos.			DESAGREGACIÓN GEOGRÁFICA	Municipal.		
		CTGP= Número de capacitaciones técnicas a productores ganaderos programadas para el año evaluado.			PERIODICIDAD DE ACTUALIZACIÓN DE LA INFORMACION	Semestral		
		CTGR= Número de capacitaciones técnicas a productores ganaderos realizadas hasta el semestre evaluado.			FECHA DE PUBLICACION	Al mes siguiente del término de cada semestre evaluado.		
		ANNO LINEA	2022					
		BASE: VALOR LINEA	0					
		BASE: COMPORTAMIE NTO DEL INDICADOR	Semestral					
FRECUENCIA DE MEDICIÓN:								
UNIDAD DE MEDIDA:	0							
METAS:	NA							



PERIODO 2022

E053 SERVICIO A RASTROS



AYUNTAMIENTO CONSTITUCIONAL DE COMALCALCO

Matriz de Marco Lógico

Municipio: Comalcalco

Clave Programática: 1056999053

Nivel	Objetivo	Indicadores			Medios de verificación		Supuestos	
		NOMBRE:	Porcentaje ejercido del presupuesto para mantenimiento del rastro municipal.		NOMBRE	Registros contables del rastro municipal.		
A C T I V I D A D 3 :	Se ejerce el presupuesto programado para el mantenimiento del rastro municipal.	DEFINICIÓN:	Porcentaje de avance en el ejercicio del presupuesto destinado al mantenimiento del rastro municipal.		ÁREA RESPONSABLE DE LA INFORMACIÓN	Dirección de Desarrollo.	Ausencia de contingencias presupuestales que afecten la aplicación del presupuesto para la realización de las actividades de mantenimiento del rastro municipal.	
		TIPO:	Gestión					
		DIMENSIÓN:	Eficiencia.			DISPONIBILIDAD DE LA INFORMACIÓN		Si, pública.
		ÁMBITO:	Proceso.					
		MÉTODO:	Porcentaje ejercido del presupuesto para mantenimiento del rastro municipal= (Presupuesto ejercido para mantenimiento del rastro municipal hasta el trimestre evaluado dividido entre Presupuesto anual programado para mantenimiento del rastro municipal) multiplicado por cien.			UNIDAD DE ANÁLISIS		Presupuesto ejercido.
		ALGORITMO:	PEP = (PE / PP) * 100. PEP= Porcentaje ejercido del presupuesto para mantenimiento del rastro municipal. PP= Presupuesto anual programado PE= Presupuesto ejercido hasta el trimestre evaluado			COBERTURA GEOGRÁFICA		Municipal.
		AÑO LÍNEA BASE:	2022			DESAGREGACIÓN GEOGRÁFICA		Municipal.
		VALOR LÍNEA BASE:	0					
		COMPORTE MIENTO DEL INDICADOR	0			PERIODICIDAD DE ACTUALIZACIÓN DE LA INFORMACIÓN		Trimestral
		FRECUENCIA DE MEDICIÓN:	Trimestral					
		UNIDAD DE MEDIDA:	0					
		METAS:	NA			FECHA DE PUBLICACIÓN		Al mes siguiente del término de cada trimestre.

[Handwritten signatures and marks]

E056 RECOLECCION, TRASLADO Y DISPOSICION FINAL DE RESIDUOS SOLIDOS



PERIODO 2022



AYUNTAMIENTO CONSTITUCIONAL DE COMALCALCO

Matriz de Marco Lógico

Municipio: Comalcalco

Clave Programática: 1052001048

Nivel	Objetivo	Indicadores		Medios de verificación		Supuestos
		NOMBRE:	Porcentaje de Residuos Sólidos Que Se Manejen Integralmente.	NOMBRE	Bitácoras de Recolección, Informe de Estimación de Generación.	
F I N	Contribuir a que en el municipio se manejen integralmente los residuos sólidos urbanos, mediante el mejoramiento de la recolección.	DEFINICIÓN:	Cuidar la Imagen del Municipio Mejorando el Servicio de Recolección	ÁREA RESPONSABLE DE LA INFORMACIÓN	Dirección de Obras Públicas, Ordenamiento Territorial y Servicios	Los ciudadanos aplican los Reglamentos de Protección ambiental y los difunden
		TIPO:	Estratégico	DISPONIBILIDAD DE LA INFORMACIÓN	Si	
		DIMENSIÓN:	Eficacia	UNIDAD DE ANÁLISIS	Contraloría Municipal	
		ÁMBITO:	Impacto	COBERTURA GEOGRÁFICA	Municipal	
		MÉTODO:	(Total de Toneladas de Residuos Sólidos Que Se Manejan Integralmente en el Municipio/Total de Toneladas Generadas en el Municipio)*100	DESAGREGACIÓN GEOGRÁFICA	Municipal	
		ALGORITMO:	TTRS=TOTAL DE RESIDUOS SÓLIDOS QUE SE MANEJAN INTEGRALMENTE EN EL MUNICIPIO. TTG=TOTAL DE TONELADAS GENERADAS EN EL MUNICIPIO. (TTRS/TTG)*100	PERIODICIDAD DE ACTUALIZACIÓN DE LA INFORMACIÓN	Annual	
		AÑO LINEA BASE:	2022	FECHA DE PUBLICACIÓN	N/A	
		VALOR LINEA BASE:	0			
		COMPORTAMIE NTO DEL INDICADOR	0			
		FRECUENCIA DE MEDICIÓN:	Annual			
UNIDAD DE MEDIDA:	0					
METAS:	NA					

[Handwritten signatures and marks]

E056 RECOLECCION, TRASLADO Y DISPOSICION FINAL DE RESIDUOS SOLIDOS



PERIODO 2022



AYUNTAMIENTO CONSTITUCIONAL DE COMALCALCO

Matriz de Marco Lógico

Clave Programática: 1052001048

Municipio: Comalcalco

Objetivo		Indicadores		Medios de verificación		Supuestos
<p>Nivel</p> <p>mejorar la recolección de los residuos sólidos.</p> <p>P R O P Ó S I T O</p>	NOMBRE:	Mejorar la Recolección de los Residuos Sólidos.	NOMBRE	Bitácoras de Recolección, Cartografía del Municipio	La infraestructura y los depósitos de residuos sólidos están en buenas condiciones	
	DEFINICIÓN:	Cuidar la Imagen del Municipio Mejorando el Servicio de Recolección de Residuos Sólidos.	ÁREA RESPONSABLE DE LA INFORMACIÓN	Dirección de Obras Públicas, Ordenamiento Territorial y Servicios		
	TIPO:	Estratégico	DISPONIBILIDAD DE LA INFORMACIÓN	Sí		
	DIMENSION:	Eficacia	UNIDAD DE ANÁLISIS	Contraloría Municipal		
	ÁMBITO:	Servicios	COBERTURA GEOGRAFICA	Municipal		
	MÉTODO:	Mide la Cobertura del Municipio en el Periodo Inicial Divido Entre el Final Multiplicando por 100.	DESAGREGACIÓN GEOGRAFICA	Municipal		
	ALGORITMO:	$\left(\frac{\text{NIVEL DE COBERTURA DEL SERVICIO DE RECOLECCIÓN EN EL PERIODO FINAL}}{\text{NIVEL DE RECOLECCIÓN EN EL PERIODO INICIAL}} \right) \times 100$ DONDE: NIVEL DE COBERTURA DEL SERVICIO DE RECOLECCIÓN= NUMERO DE CALLES QUE CUENTAN CON EL SERVICIO DE RECOLECCIÓN/TOTAL DE CALLES.	PERIODICIDAD DE ACTUALIZACIÓN DE LA INFORMACIÓN	Anual		
	AÑO LINEA BASE:	2022	FECHA DE PUBLICACIÓN	NA		
	VALOR LINEA BASE:	0				
	COMPORTE DEL INDICADOR FRECUENCIA DE MEDICIÓN:	Anual				
UNIDAD DE MEDIDA:	0					
METAS:	NA					

[Handwritten signatures and marks]

E056 RECOLECCION, TRASLADO Y DISPOSICION FINAL DE RESIDUOS SOLIDOS



PERIODO 2022



AYUNTAMIENTO CONSTITUCIONAL DE COMALCALCO

Matriz de Marco Lógico

Municipio: Comalcalco

Municipio: Comalcalco

Clave Programática: 1052001048

Nivel	Objetivo	Indicadores		Medios de verificación			Supuestos
		NOMBRE:	Porcentaje del Personal Capacitado.	NOMBRE	Lista de Asistencia, Plantilla del Personal.		
C O M P O N E N T E 1	Capacitar al persona	DEFINICIÓN:	Capacitar Al Personal	ÁREA RESPONSABLE DE LA INFORMACIÓN	Dirección de Obras Públicas.	Ordenamiento Territorial y	
		TIPO:	Estratégico	DISPONIBILIDAD DE LA INFORMACIÓN	Si		
		DIMENSION:	Eficacia	UNIDAD DE ANALISIS	Contratoria Municipal		
		ÁMBITO:	Servicios	COBERTURA GEOGRAFICA	Municipal		
		MÉTODO:	Calcula el Porcentaje del Personal Capacitado en el Ayuntamiento para la Realización de Este Servicio.	DESAGREGACIÓN GEOGRÁFICA	Municipal		
		ALGORITMO:	(TOTAL DEL PERSONAL CAPACITADO/TOTAL DEL PERSONAL QUE REQUIERE CAPACITACIÓN)*100	PERIODICIDAD DE ACTUALIZACIÓN DE LA INFORMACIÓN	Annual		
		ANO LINEA BASE:	2022	FECHA DE PUBLICACIÓN	NA		
		VALOR LINEA BASE:	0				
		COMPORTAMIENTO DEL INDICADOR FRECUENCIA DE MEDICIÓN:	ANUAL				
		UNIDAD DE MEDIDA:	0				
METAS:	NA						

[Handwritten signatures and marks]

E056 RECOLECCION, TRASLADO Y DISPOSICION FINAL DE RESIDUOS SOLIDOS



PERIODO 2022



AYUNTAMIENTO CONSTITUCIONAL DE COMALCALCO

Matriz de Marco Lógico

Municipio: Comalcalco

Clave Programática: 1052001048

Nivel	Objetivo	Indicadores		Medios de verificación		Supuestos										
<p style="text-align: center;">C O M P O N E N T E 2</p>	<p>Contar con infraestructura y equipamiento adecuados.</p>	<p>NOMBRE: Indice de Infraestructura y Equipamiento Adecuado.</p>	<p>NOMBRE Bitácoras de Supervisión de Infraestructura, Bitácoras de Equipamiento e Inventarios.</p>	<p>DEFINICIÓN: Contar con el Equipo e Infraestructura Necesaria para el Buen Funcionamiento del Servicio de Recolección de Residuos Sólidos</p>	<p>ÁREA RESPONSABLE DE LA INFORMACIÓN Dirección de Obras Públicas. Ordenamiento Territorial y Servicios</p>	<p>TIPO: Gestión</p>	<p>DISPONIBILIDAD DE LA INFORMACIÓN Sí</p>	<p>DIMENSIÓN: Eficacia</p>	<p>UNIDAD DE ANÁLISIS Contraloría Municipal</p>	<p>ÁMBITO: Servicios</p>	<p>COBERTURA GEOGRÁFICA Municipal</p>	<p>MÉTODO: Suma de la Infraestructura y el Equipamiento para Obtener el Índice de Infraestructura.</p>	<p>DESAGREGACIÓN GEOGRÁFICA Municipal</p>	<p>ALGORITMO: 5*(TOTAL DE INFRAESTRUCTURA QUE SE ENCUENTRA EN BUEN ESTADO/TOTAL DE LA INFRAESTRUCTURA)+.5*(TOTAL DE EQUIPAMIENTO FUNCIONANDO/TOTAL DE EQUIPAMIENTO)</p>	<p>PERIODICIDAD DE ACTUALIZACIÓN DE LA INFORMACIÓN Anual</p>	<p>Se Tiene los Recursos para Equipar Eficientemente la Infraestructura.</p>
		<p>AÑO LINEA BASE: 2022</p>	<p>FECHA DE PUBLICACIÓN NA</p>	<p>VALOR LINEA BASE: 0</p>	<p>METAS: NA</p>	<p>COMPORTAMIENTO DEL INDICADOR ANUAL</p>	<p>UNIDAD DE MEDIDA: 0</p>	<p>FRECUENCIA DE MEDICIÓN: ANUAL</p>	<p>FECHA DE PUBLICACIÓN NA</p>	<p>UNIDAD DE MEDICIÓN: 0</p>	<p>FECHA DE PUBLICACIÓN NA</p>	<p>UNIDAD DE MEDICIÓN: 0</p>	<p>FECHA DE PUBLICACIÓN NA</p>	<p>UNIDAD DE MEDICIÓN: 0</p>	<p>FECHA DE PUBLICACIÓN NA</p>	

[Handwritten signatures and marks on the right side of the page]

E056 RECOLECCION, TRASLADO Y DISPOSICION FINAL DE RESIDUOS SOLIDOS



PERIODO 2022



AYUNTAMIENTO CONSTITUCIONAL DE COMALCALCO

Matriz de Marco Lógico

Municipio: Comalcalco

Clave Programática: 1052001048

Nivel	Objetivo	Indicadores	Medios de verificación		Supuestos
A C T I V I D A D	Capacitación a personal	NOMBRE: Porcentaje del Personal Capacitado	NOMBRE: Reportes Administrativos		
		DEFINICIÓN: Personal Capacitado y con la Disposición para Llevar a Cabo Su Trabajo	ÁREA RESPONSABLE DE LA INFORMACIÓN: Dirección de Obras Públicas, Ordenamiento Territorial y Servicios		
		TIPO: Gestión			
		DIMENSIÓN: Calidad	DISPONIBILIDAD DE LA INFORMACIÓN: Si		
		ÁMBITO: Procesos			
		MÉTODO: Total de Personal Entre el Personal Capacitado Multiplicado por Cien	UNIDAD DE ANÁLISIS: Contraloría Municipal		
		ALGORITMO: %PC=TP/PC*100 %PC=PORCENTAJE PERSONAL CAPACITADO TP=TOTAL PERSONAL PC=PERSONAL CAPACITADO	COBERTURA GEOGRÁFICA: Municipal		
		AÑO LÍNEA: 2022			
		BASE: VALOR LÍNEA 0	DESAGREGACIÓN GEOGRÁFICA: Municipal		
		COMPORTAMIENTO DEL INDICADOR: Anual	PERIODICIDAD DE ACTUALIZACIÓN DE LA INFORMACIÓN: Anual		
FRECUENCIA DE MEDICIÓN: Anual					
UNIDAD DE MEDIDA: 0					
METAS: NA	FECHA DE PUBLICACIÓN: NA				

[Handwritten signature]

[Handwritten signature]

[Handwritten signature]

[Handwritten signature]

E056 RECOLECCION, TRASLADO Y DISPOSICION FINAL DE RESIDUOS SOLIDOS



PERIODO 2022



AYUNTAMIENTO CONSTITUCIONAL DE COMALCALCO

Matriz de Marco Lógico

Municipio: Comalcalco

Clave Programática: 1052001048

Nivel	Objetivo	Indicadores		Medios de verificación		Supuestos
		NOMBRE:	Indice de Infraestructura y Equipamiento Adecuado.	NOMBRE	Mantenimiento a la Infraestructura	
A C T I V I D A D	Dar mantenimiento oportuno a la infraestructura y equipamiento.	DEFINICIÓN:	Se Requiere la Gestión de Recursos Federales para Poder Alcanzar las Metas del Servicio de Recolección de Residuos Sólidos	ÁREA RESPONSABLE DE LA INFORMACIÓN	Dirección de Obras Públicas, Ordenamiento Territorial y Servicios	El equipamiento y la infraestructura solo requiere mantenimiento preventivo.
		TIPO:	Gestión	DISPONIBILIDAD DE LA INFORMACIÓN	Publica	
		DIMENSION:	Eficacia	UNIDAD DE ANÁLISIS	Contraloría	
		ÁMBITO:	Servicios	COBERTURA GEOGRÁFICA	Municipal	
		MÉTODO:	Suma de los Mantenimientos a la Infraestructura y el Equipamiento.	DESAGREGACIÓN GEOGRÁFICA	Municipal	
		ALGORITMO:	5*(TOTAL DE INFRAESTRUCTURA SE LE DIO MANTTO. OPORTUNO/TOTAL DE INFRAESTRUCTURA)+5*(TOTAL DE EQUIPAMIENTO AL QUE SE LE DIO MANTTO/TOTAL DE EQUIPAMIENTO)	PERIODICIDAD DE ACTUALIZACIÓN DE LA INFORMACIÓN	ANUAL	
		AÑO LÍNEA BASE:	2022	FECHA DE PUBLICACIÓN	NA	
		VALOR LÍNEA BASE:	0			
		COMPORTAMIENTO DEL INDICADOR	ANUAL			
		FRECUENCIA DE MEDICIÓN:	0			
UNIDAD DE MEDIDA:	NA					
METAS:	NA					

[Handwritten signatures and initials]

E056 RECOLECCION, TRASLADO Y DISPOSICION FINAL DE RESIDUOS SOLIDOS



PERIODO 2022



AYUNTAMIENTO CONSTITUCIONAL DE COMALCALCO

Matriz de Marco Lógico

Municipio: Comalcalco Clave Programática: 1052001048

Nivel	Objetivo	Indicadores		Medios de verificación		Supuestos
		NOMBRE:	Tasa de Gestión de Recursos.	NOMBRE	Convenios Firmados, Presupuesto.	
A C T I V I D A D	Gestión de recursos.	DEFINICIÓN:	Se Requiere la Gestión de Recursos Federales para Poder Alcanzar las Metas del Servicio de Recolección de Residuos Sólidos	ÁREA RESPONSABLE DE LA INFORMACIÓN	Dirección de Obras Públicas, Ordenamiento Territorial y Servicios	El municipio gestiona recursos con otras entidades gubernamentales así como con organizaciones no gubernamentales
		TIPO:	Gestión	DISPONIBILIDAD DE LA INFORMACIÓN	Si	
		DIMENSION:	Eficacia	UNIDAD DE ANÁLISIS	Contraloría Municipal	
		ÁMBITO:	Servicios	COBERTURA GEOGRÁFICA	Municipal	
		MÉTODO:	Porcentaje de Recursos Gestionados Entre el Total del Recurso.	DESAGREGACIÓN GEOGRÁFICA	Municipal	
		ALGORITMO:	(NIVEL DE RECURSOS GESTIONADOS EN EL PERIODO FINAL/NIVEL DE RECURSOS GESTIONADOS EN EL PERIODO INICIAL)-1)*100. DONDE: NIVEL DE RECURSOS GESTIONADOS: (TOTAL DE RECURSOS GESTIONADOS/TOTAL DE RECURSOS)	PERIODICIDAD DE ACTUALIZACIÓN DE LA INFORMACIÓN	Annual	
		AÑO LÍNEA	2022	FECHA DE PUBLICACIÓN	NA	
		BASE:	0			
		BASE:	0			
		COMPORTAMIENTO DEL INDICADOR	ANUAL			
		FRECUENCIA DE MEDICIÓN:	0			
		UNIDAD DE MEDIDA:	NA			
		METAS:	NA			

[Handwritten signatures and marks]



COMALCALCO
AYUNTAMIENTO CONSTITUCIONAL
2021 - 2024

E057 MANTENIMIENTO Y LIMPIEZA A VIALIDADES



PERIODO 2022

AYUNTAMIENTO CONSTITUCIONAL DE COMALCALCO

Matriz de Marco Lógico

Municipio: Comalcalco

Clave Programática: 1056006049

Nivel	Objetivo	Indicador	Medio de Verificación	Supuesto
Fin	Contribuir a un mejor control sanitario y buena imagen urbana y rural del municipio por medio de un adecuado servicio de recolección y manejo de la basura.	<p>Nombre de Limpia Municipal.</p> <p>Diferencia Aritmética Que Resulta del Promedio de Satisfacción de la Población con el Servicio de Limpia (Opinion Estratégico</p> <p>Dimensión Eficacia</p> <p>Impacto</p> <p>Método de Cálculo Índice de Satisfacción con el Servicio de Limpia=Porcentaje de Satisfacción Obtenido en el Año Evaluado Menos Porcentaje de Satisfacción Obtenida en la Primera Medición.</p> <p>Algoritmo ISL=PSL2-PSL1 ISL=INDICE DE SATISFACCION CON EL SERVICIO DE LIMPIA PSL2=PORCENTAJE DE SATISFACCION EN EL AÑO EVALUADO PSL1=PORCENTAJE DE SATISFACCION OBTENIDO EN LA PRIMERA MEDICION.</p> <p>Valor Línea Base 0 Año Línea Base 2022 Periodicidad Anual Periodos/Metas</p>	<p>Encuestas Realizadas</p> <p>Area Responsable Dirección de Obras Publicas, Si, Publica. Unidad de Análisis Opinion de Satisfacción de la Poblacion. Cobertura y Desagregación Geográfica Municipal Periodicidad Anual</p> <p>Fecha de Publicación Al Mes Siguiente del Termino del Año Evaluado</p>	Ausencia de contingencias ambientales que afecten la limpieza del municipio.

[Handwritten signatures and marks]



COMALCALCO
AYUNTAMIENTO CONSTITUCIONAL
2021 - 2024

E057 MANTENIMIENTO Y LIMPIEZA A VIALIDADES



PERIODO 2022

AYUNTAMIENTO CONSTITUCIONAL DE COMALCALCO

Matriz de Marco Lógico

Municipio: Comalcalco

Clave Programática: 1056006049

Nivel	Objetivo	Indicador	Medio de Verificación	Supuesto
Propósito	El servicio de limpia es mas eficiente o existe en mas localidades beneficiando a mas poblacion del municipio de Comalcalco.	<p>Nombre Indice de Servicios de Limpia.</p> <p>Definición Sumatoria Ponderada del Indice de Recoleccion de Basura Mas Indice de Mejoramiento de la Imagen Urbana Mas Estratégico</p> <p>Dimensión Eficacia</p> <p>Ambito Resultados</p> <p>Método de Cálculo Indice de Servicio de Limpia=(0.4 por Indice de Recoleccion de Basura) Mas (0.4 por Indice de Mejoramiento de la Imagen Urbana) Mas (0.1 por Indice de Eficiencia de Recoleccion de Basura) Mas (0.1 por Indice de Eficiencia de Aprovechamiento de Residuos).</p> <p>Algoritmo ISL =(0.4*(RB)+(0.4*(MI)+(0.1*(IE)+(0.1*(IEA)) ISL=INDICE DE SERVICIO DE LIMPIA (RB=INDICE DE RECOLECCION DE BASURA MI=INDICE DE MEJORAMIENTO DE LA IMAGEN URBANA IE=INDICE DE EFICIENCIA DE RECOLECCION DE BASURA IEA=INDICE DE EFICIENCIA DE APROVECHAMIENTO DE RESIDUOS</p> <p>Valor Línea Base 0</p> <p>Año Línea Base 2022</p> <p>Periodicidad Anual</p> <p>Periodos/Metas</p>	<p>Nombre Registros de Contables y de Actividades del Servicio de Limpia.</p> <p>Area Responsable Direccion de Obras Publicas.</p> <p>Disponibilidad Si, Publica.</p> <p>Unidad de Análisis Indice</p> <p>Cobertura y Desagregación Geográfica Municipal</p> <p>Periodicidad Anual</p> <p>Fecha de Publicación Al Mes Siguiente del Terminó de Cada Año Evaluado.</p>	Ausencia de contingencias ambientales que afecten la limpieza del municipio o la eficiencia del servicio de limpia.

(Handwritten signatures and marks)



COMALCALCO
AYUNTAMIENTO CONSTITUCIONAL
2021 - 2024

E057 MANTENIMIENTO Y LIMPIEZA A VIALIDADES



PERIODO 2022

AYUNTAMIENTO CONSTITUCIONAL DE COMALCALCO

Matriz de Marco Lógico

Municipio: Comalcalco

Clave Programática: 1056006049

Nivel Componente	Objetivo	Indicador	Medio de Verificación	Supuesto
	<p>Existe menor acumulación de basura en zonas habitacionales y terrenos baldíos.</p>	<p>Nombre Indice de Recoleccion de Basura.</p> <p>Definición Porcentaje Que Resulta de la Division del Numero de Viviendas Que Manifestaron Que Reciben el Servicio de Limpia con Tipo Estratégico</p> <p>Dimensión Eficacia</p> <p>Ambito Servicios</p> <p>Metodo de Cálculo Indice de Recoleccion de Basura=(Numero de Viviendas con Servicio de Limpia Dividido Entre Total de Viviendas Incluidas en la Muestra) Multiplicado por Cien.</p> <p>Algoritmo IRB=(VSL/TVM)*100 IRB=INDICE DE RECOLECCION DE BASURA VSL=NUMERO DE VIVIENDAS CON SERVICIO DE LIMPIA TVM=TOTAL DE VIVIENDAS EN LA MUESTRA</p> <p>Valor Línea Base 0</p> <p>Año Línea Base 2022</p> <p>Periodicidad Anual</p> <p>Periodos/Metas</p>	<p>Nombre Resultados de la Encuesta.</p> <p>Area Responsable Direccion de Obras</p> <p>Publicas. Disponibilidad Si, Publica.</p> <p>Unidad de Análisis Numero de Viviendas.</p> <p>Cobertura y Desagregación Geográfica Municipal</p> <p>Periodicidad Anual</p> <p>Fecha de Publicación Al Mes Siguiente del Terminio de Cada Año Evaluado.</p>	<p>Ausencia de contingencias ambientales o presupuestarias que afecten el servicio de recolección de basura.</p>

[Handwritten signatures and marks]



COMALCALCO
AYUNTAMIENTO CONSTITUCIONAL
2021 - 2024

E057 MANTENIMIENTO Y LIMPIEZA A VIALIDADES



PERIODO 2022

AYUNTAMIENTO CONSTITUCIONAL DE COMALCALCO

Matriz de Marco Lógico

Municipio: Comalcalco

Clave Programática: 1056006049

Nivel	Objetivo	Indicador	Medio de Verificación	Supuesto
Componente	Mejoramiento de la imagen urbana por disminución de basura en calles, avenidas, parques y jardines.	<p>Nombre Urbana.</p> <p>Indice de Mejoramiento de Imagen</p> <p>Definición Porcentaje Promedio Que Resulta del Numero de Opiniones Regular, Buena y Muy Buena Obtenidas Sobre la Limpieza de las Tipo Estratégico</p> <p>Dimensión Calidad</p> <p>Ambito Servicios</p> <p>Método de Cálculo Índice Mejoramiento de Imagen Urbana=(((Numero de Opiniones Regular, Buena y Muy Buena de Calles Mas Numero de Opiniones Regular, Buena y Muy Buena de Parques y Jardines Municipales) Divido Entre Dos) Dividido Entre Total de Entrevistas de la Encuesta del Año Evaluado) Multiplicado por Cien).</p> <p>Algoritmo $IMI = (((OC + OP) / 2) / TEE) * 100$</p> <p>IMI=INDICE DE MEJORAMIENTO DE IMAGEN</p> <p>OC=NUMERO DE OPINIONES REGULAR, BUENA Y MUY BUENA EN CALLES</p> <p>OPJ=NUMERO DE OPINIONES REGULAR, BUENA Y MUY BUENA EN PARQUES Y JARDINES MUNICIPALES</p> <p>TEE=TOTAL DE ENTREVISTAS DE LA ENCUESTA</p> <p>Valor Línea Base 0</p> <p>Año Línea Base 2020</p> <p>Periodicidad Anual</p> <p>Periodos/Metas</p>	<p>Nombre Resultados de la Encuesta.</p> <p>Area Responsable Direccion de Obras Publicas. Si, Publica.</p> <p>Disponibilidad Opinion de la Poblacion.</p> <p>Unidad de Analisis Cobertura y Desagregación Geográfica Municipal</p> <p>Periodicidad Anual</p> <p>Fecha de Publicación Al Mes Siguiente del Termino de Cada Año Evaluado.</p>	Ausencia de contingencias ambientales que afecten la limpieza del municipio o la eficiencia del servicio de limpia.

[Handwritten signatures and marks]



COMALCALCO
AYUNTAMIENTO CONSTITUCIONAL
2021 - 2024

E057 MANTENIMIENTO Y LIMPIEZA A VIALIDADES



PERIODO 2022

AYUNTAMIENTO CONSTITUCIONAL DE COMALCALCO

Matriz de Marco Lógico

Municipio: Comalcalco

Clave Programática: 1056006049

Nivel	Objetivo	Indicador	Medio de Verificación	Supuesto
Componente	<p>Reduccion en el costo del aprovechamiento de los residuos.</p>	<p>Nombre Aprovechamiento de Residuos. Definición: Diferencia Porcentual Que Resulta del Costo Total de Aprovechamiento de Residuos Dividido Entre el Volumen de Residuos. Tipo: Estratégico Dimensión: Eficiencia Ambito: Servicios Método de Cálculo: Índice de Eficiencia de Aprovechamiento de Residuos=(Costo Total de Aprovechamiento de Residuos Div/Ton. de Aprovechamiento de Residuos del Trim. Evaluado)/Menos(Costo Total de Aprovechamiento de Residuos Base)/Div/(Costo Total de Aprovechamiento (CAR1/TAR1)/(CAR2/TAR2))*100 IEA=INDICE DE EFICIENCIA DE APROVECHAMIENTO DE RESIDUOS CRB2=COSTO DE APROVECHAMIENTO EN EL TRIMESTRE EVALUADO TAR2=TONELADAS DE APROVECHAMIENTO DE RESIDUOS DEL TRIMESTRE EVALUADO CRB1=COSTO DE APROVECHAMIENTO DE LA LINEA BASE TAR1=TONELADAS DE APROVECHAMIENTO Valor Línea Base 0 Año Línea Base 2022 Periodicidad Trimestral Periodos/Metas</p>	<p>Nombre Residuos. Registros de Aprovechamiento de Residuos. Area Responsable: Direccion de Obras Publicas. Disponibilidad: Si, Publica. Unidad de Análisis: Costo por Tonelada. Cobertura y Desagregación: Geográfica Municipal Periodicidad: Trimestral Fecha de Publicación: Al Mes Siguiente del Termino de Cada Trimestre Evaluado.</p>	<p>Ausencia de contingencias economicas y presupuestales que afecten los costos del aprovechamiento de los residuos.</p>

(Handwritten signatures and marks)



COMALCALCO
AYUNTAMIENTO CONSTITUCIONAL
2021 - 2024

E057 MANTENIMIENTO Y LIMPIEZA A VIALIDADES



PERIODO 2022

AYUNTAMIENTO CONSTITUCIONAL DE COMALCALCO

Matriz de Marco Lógico

Municipio: Comalcalco

Clave Programática: 1056006049

Nivel	Objetivo	Indicador	Medio de Verificación	Supuesto
Componente	Se reduce el costo del servicio de recolección de basura.	<p>Nombre Basura.</p> <p>Definición Diferencia Porcentual Que Resulta del Total de Recolección de Basura Dividido Entre el Volumen de Recolección de Basura</p> <p>Tipo Estratégico</p> <p>Dimensión Eficiencia</p> <p>Ambito Servicios</p> <p>Método de Cálculo Índice de Eficiencia de Recolección de Basura=(Costo Total de Recolección de Basura Dividido Entre Toneladas de Basura Recolectada del Trim. Evaluado)/Menos (Costo Total de Recolección de Basura Dividido Entre Toneladas de Basura Recolectada de la Línea Base)/Dividido Entre (Costo Total de Recolección de Basura Div. Algoritmo IER=((CRB2/TRB2)-(CRB1/TBR1))/(CRB1/TBR1))*100</p> <p>IER=ÍNDICE DE EFICIENCIA DE RECOLECCIÓN DE BASURA</p> <p>CRB2=COSTO DE RECOLECCIÓN EN EL TRIMESTRE EVALUADO</p> <p>TRB2=TONELADAS DE BASURA RECOLECTADA DEL TRIMESTRE EVALUADO</p> <p>CRB1=COSTO DE RECOLECCIÓN DE LA LINEA BASE</p> <p>TRB1=TONELADAS DE BASURA RECOLECTADA</p> <p>Valor Línea Base 0</p> <p>Año Línea Base 2022</p> <p>Periodicidad Trimestral</p> <p>Periodos/Metas</p>	<p>Nombre Registros del Servicio de Limpia.</p> <p>Area Responsable Direccion de Obras Publicas.</p> <p>Disponibilidad Si, Publica.</p> <p>Unidad de Análisis Costos por Tonelada.</p> <p>Cobertura y Desagregación Municipal</p> <p>Geográfica Trimestral</p> <p>Periodicidad Trimestral</p> <p>Fecha de Publicación Al Mes Siguiente del Termino de Cada Trimestre Evaluado.</p>	Ausencia de contingencias ambientales que afecten los costos del servicio de recolección de basura en el municipio.

[Handwritten signatures and marks]



COMALCALCO
AYUNTAMIENTO CONSTITUCIONAL
2021 - 2024

E057 MANTENIMIENTO Y LIMPIEZA A VIALIDADES



PERIODO 2022

AYUNTAMIENTO CONSTITUCIONAL DE COMALCALCO

Matriz de Marco Lógico

Municipio: Comalcalco

Clave Programática: 1056006049

Nivel	Objetivo	Indicador	Medio de Verificación	Supuesto
Actividad	Mayor aprovechamiento de desechos.	<p>Nombre Aprovechadas.</p> <p>Definición Diferencia Que Resulta de Comparar el Numero de Toneladas de Desechos Aprovechados en el Trimestre Evaluado</p> <p>Tipo Gestión</p> <p>Dimensión Eficacia</p> <p>Ambito Procesos</p> <p>Método de Cálculo Variación del Numero de Toneladas de Desechos Aprovechados en el Trimestre Evaluado Menos el Numero de Toneladas de Desechos en la Línea Base.</p> <p>Algoritmo VTD=TOND2-TOND1 VTB=VARIACION DE TONELADAS DE DESECHOS APROVECHADOS. TOND2=TONELADAS DE DESECHOS APROVECHADOS EN EL TRIMESTRE EVALUADO. TOND1=TONELADAS DE DESECHOS RECOLECTADOS EN LA LINEA BASE</p> <p>Valor Línea Base 0 Año Línea Base 2020 Periodicidad Trimestral Periodos/Metas</p>	<p>Nombre Limpia.</p> <p>Area Responsable Publicas. Disponibilidad</p> <p>Unidad de Analisis Si, Publica.</p> <p>Parque Numero de Unidades del Vehicular.</p> <p>Cobertura y Desagregación Geográfica Municipal</p> <p>Periodicidad Trimestral</p> <p>Fecha de Publicación Al Mes Siguiente del Trimestre.</p> <p>Termino de Cada Trimestre.</p>	Ausencia de contingencias ambientales, economicas y presupuestales que afecten la actividad de aprovechamiento de desechos en el municipio.

(Handwritten signatures and marks)



COMALCALCO
AYUNTAMIENTO CONSTITUCIONAL
2021 - 2024

E057 MANTENIMIENTO Y LIMPIEZA A VIALIDADES



PERIODO 2022

AYUNTAMIENTO CONSTITUCIONAL DE COMALCALCO

Matriz de Marco Lógico

Municipio: Comalcalco

Clave Programática: 1056006049

Nivel	Objetivo	Indicador	Medio de Verificación	Supuesto
Actividad	Mayor numero de toneladas de basura recolectadas.	<p>Nombre Recolectadas.</p> <p>Definición Diferencia Que Resulta de Comparar el Numero de Toneladas de Basura Recolectadas en el Año Evaluado Contra la Gestión</p> <p>Tipo Eficacia</p> <p>Dimensión Procesos</p> <p>Ambito Variación del Numero de Toneladas Recolectadas en el Trimestre Evaluado Menos el Numero de Toneladas de Basura Recolectadas en la Línea Base.</p> <p>Algoritmo VTB=TON2-TON1 RECOLECTADAS TON2=TONELADAS DE BASURA RECOLECTADAS EN EL TRIMESTRE EVALUADO TON1=TONELADAS DE BASURA RECOLECTADAS EN LA LINEA BASE</p> <p>Valor Línea Base 0 Año Línea Base 2022 Períodicidad Trimestral Periodos/Metas</p>	<p>Nombre Limpia.</p> <p>Area Responsable Publicas. Disponibilidad Unidad de Análisis Recolectadas.</p> <p>Cobertura y Desagregación Geográfica Municipal</p> <p>Periodicidad Trimestral</p> <p>Fecha de Publicación Termino de Cada Trimestre.</p>	Ausencia de contingencias ambientales, economicas y presupuestales que afecten la actividad de recolección de basura en el municipio.

(Handwritten signatures and marks)



COMALCALCO
AYUNTAMIENTO CONSTITUCIONAL
2021 - 2024

E057 MANTENIMIENTO Y LIMPIEZA A VIALIDADES



PERIODO 2022

AYUNTAMIENTO CONSTITUCIONAL DE COMALCALCO

Matriz de Marco Lógico

Municipio: Comalcalco

Clave Programática: 1056006049

Nivel	Objetivo	Indicador	Medio de Verificación	Supuesto
Actividad	Servicio de limpia en mas calles, avenidas, parques y jardines.	<p>Nombre de Calles, Avenidas, Parques y Jardines.</p> <p>Variación de Cobertura de la Limpieza de Calles, Avenidas, Parques y Jardines.</p> <p>Diferencia Que Resulta de Comparar el Numero de Calles, Avenidas, Parques y Jardines Que Cuenta con el Servicio de Gestión</p> <p>Tipo</p> <p>Dimensión</p> <p>Eficacia</p> <p>Ambito</p> <p>Procesos</p> <p>Método de Cálculo</p> <p>Variación de Cobertura del Servicio de Limpia=(Numero de Calles, Avenidas, Parques y Jardines Que Cuentan con Servicio de Limpia en el Año Evaluado Menos Línea Base).</p>	<p>Nombre</p> <p>Registros del Servicio de Limpia.</p> <p>Area Responsable</p> <p>Dirección de Obras Publicas.</p> <p>Disponibilidad</p> <p>Si, Publica.</p> <p>Unidad de Análisis</p> <p>Numero de Calles, Avenidas, Parques y Jardines.</p> <p>Cobertura y Desagregación</p> <p>Geográfica</p> <p>Municipal</p> <p>Periodicidad</p> <p>Annual</p>	<p>Ausencia de contingencias ambientales, economicas y presupuestales que afecten la actividad del servicio de limpia en calles, avenidas, parques y jardines del municipio.</p>
		<p>Algoritmo</p> <p>VCL=CL2-CL1</p> <p>VCL=VARIACION DE COBERTURA DE LIMPIA</p> <p>CL2=COBERTURA DEL AÑO EVALUADO CL1=COBERTURA DE LA LINEA BASE</p>	<p>Fecha de Publicación</p> <p>Al Mes Siguiente del Termino de Cada</p> <p>Año Evaluado.</p>	
		<p>Valor Línea Base</p> <p>0</p> <p>Año Línea Base</p> <p>2022</p> <p>Periodicidad</p> <p>Annual</p> <p>Periodos/Metas</p>		

[Handwritten signatures and marks]



COMALCALCO
AYUNTAMIENTO CONSTITUCIONAL
2021 - 2024

E057 MANTENIMIENTO Y LIMPIEZA A VIALIDADES



PERIODO 2022

AYUNTAMIENTO CONSTITUCIONAL DE COMALCALCO

Matriz de Marco Lógico

Municipio: Comalcalco

Clave Programática: 1056006049

Nivel	Objetivo	Indicador	Medio de Verificación	Supuesto
Actividad	Servicio de recolección de basura presente en mas localidades del municipio.	<p>Nombre de Recolección de Basura.</p> <p>Definición Diferencia Porcentual Que Resulta de Comparar el Porcentaje de la Poblacion Que Cuenta con el Servicio de Recoleccion de Gestión</p> <p>Tipo Eficacia</p> <p>Dimensión Procesos</p> <p>Ambito Variación de Cobertura=Porcentaje Poblacion con Servicio de Recoleccion de Basura en el Año Evaluado Menos Porcentaje de Poblacion con Servicio de Recoleccion de Basura de la Línea Base.</p> <p>Algoritmo VCR=PCR2-PCR1 VCR=VARIACION DE COBERTURA DE RECOLECCION DE BASURA. PCR2=PORCENTAJE DE COBERTURA DEL AÑO EVALUADO PCR1=PORCENTAJE DE COBERTURA DE LA LINEA BASE.</p> <p>Valor Línea Base 71.2% Año Línea Base 2022</p> <p>Periodicidad Anual</p> <p>Periodos/Metas</p>	<p>Nombre Resultados de las Encuesta.</p> <p>Area Responsable Direccion de Obras Publicas, Disponibilidad Si, Publica.</p> <p>Unidad de Analisis Porcentaje de Cobertura.</p> <p>Cobertura y Desegregación Geografica Municipal</p> <p>Periodicidad Anual</p> <p>Fecha de Publicación Al Mes Siguiente del Terminó de Cada Año Evaluado.</p>	Ausencia de contingencias ambientales, economicas y presupuestales que afecten la actividad de recolección de basura en el municipio.

Handwritten signatures and marks on the right side of the page.

E059 SERVICIOS A MERCADOS PUBLICOS



PERIODO 2022



AYUNTAMIENTO CONSTITUCIONAL DE COMALCALCO

Matriz de Marco Lógico

Clave Programática: 1056999051

Municipio: Comalcalco

Nivel	Objetivo	Indicadores			Medios de verificación		Supuestos
		NOMBRE:	DEFINICIÓN:	TIPO:	NOMBRE	Resultados de la encuesta socioeconómica y de infraestructura municipal.	
F I N	Lograr una mayor satisfacción de la población de Comalcalco con los mercados públicos por medio de la mejoría de las condiciones en que éstos se encuentran.	Índice de satisfacción de mercados.	Diferencia aritmética que resulta de la calificación promedio en escala 0 a 10 otorgada en el año evaluado por la población a los mercados públicos del municipio menos la calificación obtenida en la línea base.	Estratégico	ÁREA RESPONSABLE DE LA INFORMACIÓN	Dirección de Obras Públicas.	Ausencia de contingencias meteorológicas y geológicas que afecten la infraestructura y el servicio cotidiano de los mercados públicos.
		Calidad.			DISPONIBILIDAD DE LA INFORMACIÓN	Si, pública.	
		Impacto.			UNIDAD DE ANÁLISIS	Calificación otorgada por la población	
		Índice de satisfacción de mercados= Calificación promedio obtenida en el año evaluado menos Calificación promedio obtenida en la línea base.			COBERTURA GEOGRÁFICA	Mercados públicos municipales	
		S=CALP2-LB IS=Índice de satisfacción de mercados CALP= Calificación promedio del año evaluado LB= Línea base			DESAGREGACIÓN GEOGRÁFICA	Municipal	
		AÑO LÍNEA BASE: 2022			PERIODICIDAD DE ACTUALIZACIÓN DE LA INFORMACIÓN	Anual	
		VALOR LÍNEA BASE: 0.00%			FECHA DE PUBLICACIÓN	Al mes siguiente del término de cada año evaluado	
		COMPORTE MIENTO DEL INDICADOR					
		FRECUENCIA DE MEDICIÓN:					
		UNIDAD DE MEDIDA:					
METAS:	NA						

[Handwritten signatures and initials]

E059 SERVICIOS A MERCADOS PUBLICOS



PERIODO 2022



AYUNTAMIENTO CONSTITUCIONAL DE COMALCALCO
Matriz de Marco Lógico

Municipio: Comalcalco Clave Programática: 1056999051

Nivel	Objetivo	Indicadores			Medios de verificación		Supuestos
NOMBRE:	Indice de mercados.	NOMBRE:	ÁREA RESPONSABLE DE LA INFORMACIÓN	DISPONIBILIDAD DE LA INFORMACIÓN	Registros estadísticos de la Dirección de Obras Públicas.	Supuestos	
DEFINICIÓN:	Sumatoria ponderada del indice de cobertura más el indice de seguridad más el indice sanitario más el indice de mantenimiento de mercados públicos.	NOMBRE:	ÁREA RESPONSABLE DE LA INFORMACIÓN	DISPONIBILIDAD DE LA INFORMACIÓN	Registros estadísticos de la Dirección de Obras Públicas.	Supuestos	
TIPO:	Estratégico	DEFINICIÓN:	Obras	DISPONIBILIDAD DE LA INFORMACIÓN	Dirección de Obras Públicas.	Supuestos	
DIMENSIÓN:	Eficacia.	TIPO:	Obras	DISPONIBILIDAD DE LA INFORMACIÓN	Si, pública.	Supuestos	
ÁMBITO:	Resultados.	DIMENSIÓN:	Obras	UNIDAD DE ANÁLISIS	Indicadores relativos a los mercados públicos.	Supuestos	
MÉTODO:	Indice de mercados=(.25 por indice de cobertura) más (.25 por indice de seguridad) más (.25 por indice sanitario) más (.25 por indice de mantenimiento de mercados públicos)	ÁMBITO:	Obras	UNIDAD DE ANÁLISIS	Indicadores relativos a los mercados públicos.	Supuestos	
MÉTODO:	IM=(.25*(C) + (.25*(IS) + (.25*(ISan) + (.25*(MMP)	MÉTODO:	Obras	COBERTURA GEOGRÁFICA	Mercados públicos municipales	Supuestos	
ALGORITMO:	IM=Indice de mercados IC=Indice de cobertura IS= Índice de seguridad en los mercados públicos municipales. ISan=Índice sanitario en los mercados públicos municipales. MMP=Índice de mantenimiento de mercados públicos..	MÉTODO:	Obras	COBERTURA GEOGRÁFICA	Mercados públicos municipales	Supuestos	
AÑO LÍNEA	2022	ALGORITMO:	Obras	DESAGREGACIÓN GEOGRÁFICA	Mercados públicos municipales	Supuestos	
BASE:	0	ALGORITMO:	Obras	DESAGREGACIÓN GEOGRÁFICA	Mercados públicos municipales	Supuestos	
VALOR LÍNEA	0	ALGORITMO:	Obras	DESAGREGACIÓN GEOGRÁFICA	Mercados públicos municipales	Supuestos	
BASE:	0	ALGORITMO:	Obras	DESAGREGACIÓN GEOGRÁFICA	Mercados públicos municipales	Supuestos	
COMPORTAMIE	0	ALGORITMO:	Obras	DESAGREGACIÓN GEOGRÁFICA	Mercados públicos municipales	Supuestos	
NTO DEL	0	ALGORITMO:	Obras	DESAGREGACIÓN GEOGRÁFICA	Mercados públicos municipales	Supuestos	
INDICADOR	0	ALGORITMO:	Obras	DESAGREGACIÓN GEOGRÁFICA	Mercados públicos municipales	Supuestos	
FRECUENCIA DE MEDICIÓN:	Anual	ALGORITMO:	Obras	DESAGREGACIÓN GEOGRÁFICA	Mercados públicos municipales	Supuestos	
UNIDAD DE MEDIDA:	0	ALGORITMO:	Obras	DESAGREGACIÓN GEOGRÁFICA	Mercados públicos municipales	Supuestos	
METAS:	NA	ALGORITMO:	Obras	DESAGREGACIÓN GEOGRÁFICA	Mercados públicos municipales	Supuestos	

Handwritten signatures and initials on the right side of the page.

P R O P Ó S I T O



COMALCALCO
AYUNTAMIENTO CONSTITUCIONAL
2021 - 2024

E059 SERVICIOS A MERCADOS PUBLICOS



PERIODO 2022

AYUNTAMIENTO CONSTITUCIONAL DE COMALCALCO

Matriz de Marco Lógico

Municipio: Comalcalco

Clave Programática: 1056999051

Nivel	Objetivo	Indicadores		Medios de verificación		Supuestos
		NOMBRE:	Índice de cobertura.	Registros de mercados públicos de la Dirección de Obras Públicas.	NOMBRE	
		DEFINICIÓN:	Porcentaje de avance en la construcción anual programada de locales comerciales nuevos.	Dirección de Obras Públicas.	ÁREA RESPONSABLE DE LA INFORMACIÓN	
		TIPO:	Estratégico		DISPONIBILIDAD DE LA INFORMACIÓN	Sí, pública.
		DIMENSION:	Eficacia.		UNIDAD DE ANÁLISIS	Número de locales comerciales en mercados públicos.
		ÁMBITO:	Bienes y/o servicios.		COBERTURA GEOGRÁFICA	1. Ausencia de contingencias meteorológicas y geológicas que afecten la infraestructura y el servicio cotidiano de los locales comerciales en los mercados públicos.
		MÉTODO:	Índice de cobertura= (Número de locales comerciales nuevos construidos en el año evaluado dividido entre el Número de locales comerciales nuevos programados para el año evaluado) multiplicado por cien.		DESAGREGACIÓN GEOGRÁFICA	2. El presupuesto municipal es suficiente para la creación de más espacios comerciales en los mercados públicos.
		ALGORITMO:	IC=(LC / LP) * 100 IC=Índice de cobertura LP=Número de locales comerciales nuevos programados en el año evaluado. LC=Número de locales comerciales nuevos construidos en el año evaluado.		PERIODICIDAD DE ACTUALIZACIÓN DE LA INFORMACIÓN	Anual
		AÑO LÍNEA	2022		FECHA DE PUBLICACIÓN	Al mes siguiente del término de cada año evaluado.
		BASE:	VALOR LÍNEA			
		BASE:	COMPORTAMIE			
		INDICADOR	NTO DEL			
		FRECUENCIA DE MEDICIÓN:	Anual			
		UNIDAD DE MEDIDA:	0			
		METAS:	NA			

[Handwritten signatures and initials]

E059 SERVICIOS A MERCADOS PUBLICOS



PERIODO 2022



AYUNTAMIENTO CONSTITUCIONAL DE COMALCALCO

Matriz de Marco Lógico

Municipio: Comalcalco

Clave Programática: 1056999051

Nivel	Objetivo	Indicadores			Medios de verificación		Supuestos
		NOMBRE:	Indice de seguridad en los mercados.	NOMBRE	Registros de delitos de la Dirección de Seguridad Pública Municipal.		
C O M P O N E N T E 2	Los mercados públicos y su entorno son más seguros	DEFINICIÓN:	Porcentaje que resulta del número de delitos cometidos en los mercados públicos y sus inmediaciones cometidos hasta el trimestre evaluado dividido entre los delitos cometidos en el año de la línea base.	ÁREA RESPONSABLE DE LA INFORMACIÓN	de Seguridad Pública Municipal.	Los panteones públicos del municipio no sufren de ningún tipo de siniestro o recort e presupuestario que afecte su cobertura de atención.	
		TIPO:	Estratégico	DISPONIBILIDAD DE LA INFORMACIÓN	Si, pública.		
		DIMENSIÓN:	Eficacia.	UNIDAD DE ANÁLISIS	Número de delitos en los mercados y sus inmediaciones.		
		ÁMBITO:	Bienes y/o servicios.	COBERTURA GEOGRÁFICA	Mercados públicos municipales y sus alrededores		
		MÉTODO:	Índice de seguridad en los mercados= Número de delitos cometidos hasta el trimestre evaluado dividido entre el Número de delitos cometidos en el año de la línea base multiplicado por cien	DESAGREGACIÓN GEOGRÁFICA	Mercados públicos municipales y sus alrededores		
		ALGORITMO:	ISM=ND2/ND1*100 ISM=Índice de seguridad en los mercados. ND1=Número de delitos cometidos el año de la línea base. ND2=Número de delitos cometidos hasta el trimestre evaluado	PERIODICIDAD DE ACTUALIZACIÓN DE LA INFORMACIÓN	Anual		
		AÑO LÍNEA	2022	FECHA DE PUBLICACIÓN	Al mes siguiente del término de cada trimestre evaluado.		
		BASE:	0				
		VALOR LÍNEA	0				
		COMPORTAMIENTO DEL INDICADOR	0				
FRECUENCIA DE MEDICIÓN:	Anual						
UNIDAD DE MEDIDA:	0						
METAS:	NA						

[Handwritten signatures and initials]



E059 SERVICIOS A MERCADOS PUBLICOS



PERIODO 2022

AYUNTAMIENTO CONSTITUCIONAL DE COMALCALCO

Matriz de Marco Lógico

Municipio: Comalcalco

Clave Programática: 1056999051

Nivel	Objetivo	Indicadores		Medios de verificación		Supuestos										
		NOMBRE:	DEFINICIÓN:	TIPO:	DIMENSIÓN:	ÁMBITO:	NOMBRE	ÁREA RESPONSABLE DE LA INFORMACIÓN	DISPONIBILIDAD DE LA INFORMACIÓN	UNIDAD DE ANÁLISIS	COBERTURA GEOGRÁFICA	DESAGREGACIÓN GEOGRÁFICA	PERIODICIDAD DE ACTUALIZACIÓN DE LA INFORMACIÓN	FECHA DE PUBLICACIÓN		
C O M P O N E N T E 3	Control sanitario más adecuado en los mercados públicos municipales.	Indice sanitario de los mercados públicos municipales	Porcentaje que resulta del Número de acciones de fumigación realizadas hasta el trimestre actual dividido entre el Número de fumigaciones programadas para el año actual multiplicado por cien.	Estratégico	Eficacia.	Bienes y/o servicios.	Registros de mercados públicos de la Dirección de Obras Públicas.	Dirección de Obras Públicas.	Si, pública.	Número de acciones de fumigación.	Mercados municipales	Mercados municipales	Trimestral	Al mes siguiente del término de cada trimestre evaluado.		
		Índice sanitario en mercados= Número de acciones de fumigación realizadas hasta el trimestre evaluado dividido entre el Número de acciones de fumigación programadas para el año actual) multiplicado por cien.														
		ISan=NF2/NF1*100														
		ISan=Índice sanitario de los mercados públicos municipales														
		NF1=Número de acciones de fumigación programadas para el año actual														
		NF2=Número de acciones de fumigación realizadas hasta el trimestre evaluado.														
		AÑO LÍNEA	2022													
		BASE:														
		VALOR LÍNEA	0													
		BASE:														
		COMPORTAMIENTO DEL INDICADOR	0													
		FRECUENCIA DE MEDICIÓN:	Trimestral													
		UNIDAD DE MEDIDA:	0													
METAS:	NA															

[Handwritten signatures and initials]

E059 SERVICIOS A MERCADOS PUBLICOS



PERIODO 2022



AYUNTAMIENTO CONSTITUCIONAL DE COMALCALCO

Matriz de Marco Lógico

Municipio: Comalcalco

Clave Programática: 1056999051

Nivel	Objetivo	Indicadores			Medios de verificación		Supuestos									
<p>C O M P O N E N T E 4</p>	<p>Se realizan acciones de mantenimiento de los mercados públicos del municipio.</p>	<p>NOMBRE: Índice de mantenimiento de mercados públicos.</p>	<p>DEFINICIÓN: Porcentaje de avance de las acciones de mantenimiento programadas para los mercados públicos</p>	<p>TIPO: Estratégico</p>	<p>NOMBRE Registros de mantenimiento de mercados públicos de la Dirección de Obras Públicas.</p>	<p>ÁREA RESPONSABLE DE LA INFORMACIÓN Dirección de Obras Públicas.</p>	<p>DISPONIBILIDAD DE LA INFORMACIÓN Si, pública.</p>	<p>UNIDAD DE ANÁLISIS Opinión sobre precios en los mercados públicos.</p>	<p>COBERTURA GEOGRÁFICA Mercados públicos municipales</p>	<p>DESAGREGACIÓN GEOGRÁFICA Mercados municipales públicos</p>	<p>PERIODICIDAD DE ACTUALIZACIÓN DE LA INFORMACIÓN Semestral</p>	<p>ALGORITMO: MMP = (MR / MP) * 100 MMP= Índice de mantenimiento de mercados públicos. MR=Número de acciones de mantenimiento realizadas. MP=Número de acciones de mantenimiento programadas.</p>	<p>ANNO LINEA BASE: 2022</p> <p>VALOR LINEA BASE: 0</p> <p>COMPONENTO DEL INDICADOR 0</p> <p>FRECUENCIA DE MEDICIÓN: Semestral</p> <p>UNIDAD DE MEDIDA: 0</p> <p>METAS: NA</p>	<p>FECHA DE PUBLICACIÓN</p>	<p>Al mes siguiente del término de cada semestre evaluado.</p>	<p>No se presentan contingencias presupuestarias o metodológicas que afecten en las acciones de mantenimiento y la infraestructura de los mercados públicos del municipio.</p>

(Handwritten signatures and marks)

E059 SERVICIOS A MERCADOS PUBLICOS



PERIODO 2022



AYUNTAMIENTO CONSTITUCIONAL DE COMALCALCO

Matriz de Marco Lógico

Municipio: Comalcalco

Clave Programática: 1056999051

Nivel	Objetivo	Indicadores			Medios de verificación			Supuestos	
		NOMBRE:	DEFINICIÓN:	TIPO:	NOMBRE	ÁREA RESPONSABLE DE LA INFORMACIÓN	DISPONIBILIDAD DE LA INFORMACIÓN		
A C T I V I D A D 1 :	Se ejerce el presupuesto programado para construcción de locales comerciales.	Porcentaje ejercido del presupuesto programado para construcción de locales comerciales.	Porcentaje de avance en el ejercicio del presupuesto destinado a la construcción de locales comerciales.	Gestión	Registros contables de los mercados a cargo de la Dirección de Obras Públicas	Dirección de Obras Públicas	Registros contables de los mercados a cargo de la Dirección de Obras Públicas	Ausencia de contingencias ambientales que afecten la construcción de locales comerciales en los mercados públicos del municipio	
		PEPL = (PE / PP) * 100.	PEPL = Porcentaje ejercido del presupuesto para construcción de locales comerciales	PEPL = (PE / PP) * 100.	Si, pública.	Presupuesto ejercido.	Mercados públicos municipales.		Mercados públicos municipales.
		PP= Presupuesto anual programado.	PP= Presupuesto ejercido hasta el trimestre evaluado	PP= Presupuesto anual programado.	PERIODICIDAD DE ACTUALIZACIÓN DE LA INFORMACIÓN	Annual	Mercados municipales.		Mercados públicos municipales.
		PE= Presupuesto ejercido hasta el trimestre evaluado	PE= Presupuesto ejercido hasta el trimestre evaluado	PE= Presupuesto ejercido hasta el trimestre evaluado	FECHA DE PUBLICACIÓN	Al mes siguiente del término de cada trimestre.			
		AÑO LÍNEA	2022	2022					
		BASE:	0	0					
		VALOR LÍNEA	0	0					
		BASE:	0	0					
		COMPORTAMIENTO DEL INDICADOR	Trimestral	Trimestral					
		FRECUENCIA DE MEDICIÓN:	0	0					
UNIDAD DE MEDIDA:	NA	NA							
METAS:									

[Handwritten signatures and initials]



E059 SERVICIOS A MERCADOS PUBLICOS



PERIODO 2022

AYUNTAMIENTO CONSTITUCIONAL DE COMALCALCO

Matriz de Marco Lógico

Municipio: Comalcalco
Clave Programática: 1056999051

Nivel	Objetivo	Indicadores			Medios de verificación		Supuestos
		NOMBRE:	Indice de vigilancia en mercados y sus alrededores.		NOMBRE	Registros de número de rondines.	
		DEFINICIÓN:	Porcentaje de cumplimiento de los rondines o recorridos programados en el año evaluado en los mercados y sus alrededores.		ÁREA RESPONSABLE DE LA INFORMACIÓN	Dirección de Seguridad Pública Municipal	
		TIPO:	Gestión		DISPONIBILIDAD DE LA INFORMACIÓN	Si, publica.	
		DIMENSIÓN:	Eficacia.		UNIDAD DE ANÁLISIS	Número de rondines.	
		ÁMBITO:	Proceso.				
		MÉTODO:	Indice de vigilancia= (Número de rondines realizados hasta el trimestre evaluado dividido entre Número de rondines programados en el año evaluado) multiplicado por cien.				
A		ALGORITMO:	$IV = (RR/ RP) * 100$				
C			IV=Indice de vigilancia en mercados y sus alrededores		COBERTURA GEOGRÁFICA	Mercados públicos municipales y sus alrededores.	No se declara un estado de excepción en el municipio.
T			RR=Número de rondines realizados hasta el trimestre evaluado				
I			RP=Número de rondines programados para el año evaluado		DESAGREGACIÓN GEOGRÁFICA	Mercados públicos municipales y sus alrededores.	
I	Mayor vigilancia policiaca en los mercados públicos y su entorno.						
D							
A							
D							
2							
.							
1							
		ANO LINEA BASE:	2022				
		VALOR LINEA BASE:	0				
		COMPORTAMIENTO DEL INDICADOR			PERIODICIDAD DE ACTUALIZACIÓN DE LA INFORMACIÓN	Trimestral	
		FRECUENCIA DE MEDICIÓN:	Trimestral				
		UNIDAD DE MEDIDA:	0				
		METAS:	NA		FECHA DE PUBLICACIÓN	Al mes siguiente del término de cada trimestre.	

[Handwritten signature]

[Handwritten signature]

E059 SERVICIOS A MERCADOS PUBLICOS



PERIODO 2022



AYUNTAMIENTO CONSTITUCIONAL DE COMALCALCO

Matriz de Marco Lógico

Clave Programática: 1056999051

Municipio: Comalcalco

Nivel	Objetivo	Indicadores			Medios de verificación		Supuestos
		NOMBRE:	Definición:	TIPO:	NOMBRE	Registros contables de los mercados públicos.	
ACTIVIDADES 3.1	Se ejerce el presupuesto programado para fumigaciones.	Porcentaje ejercido del presupuesto para acciones de fumigación.	Porcentaje de avance en el ejercicio del presupuesto destinado a acciones de fumigación.	Gestión	ÁREA RESPONSABLE DE LA INFORMACIÓN	Dirección de Obras Públicas.	No se declara un estado de excepción en el municipio.
		EFICIENCIA:			DISPONIBILIDAD DE LA INFORMACIÓN	Si, pública.	
		MÉTODO:	Porcentaje ejercido del presupuesto para acciones de fumigación = (Presupuesto ejercido para acciones de fumigación hasta el trimestre evaluado dividido entre Presupuesto anual programado para acciones de fumigación) multiplicado por cien.		UNIDAD DE ANÁLISIS	Presupuesto ejercido.	
		ALGORITMO:	PEPF = (PE / PP) * 100. PEPF= Porcentaje ejercido del presupuesto para acciones de fumigación PP= Presupuesto anual programado. PE= Presupuesto ejercido hasta el trimestre evaluado		COBERTURA GEOGRÁFICA	Mercados públicos municipales.	
		AÑO LÍNEA BASE:	2022		DESAGREGACIÓN GEOGRÁFICA	Mercados públicos municipales.	
		VALOR LÍNEA BASE:	0		PERIODICIDAD DE ACTUALIZACIÓN DE LA INFORMACIÓN	Trimestral	
		COMPORTEMIENTO DEL INDICADOR	0		FECHA DE PUBLICACIÓN	Al mes siguiente del término de cada trimestre.	
		FRECUENCIA DE MEDICIÓN:	Trimestral				
		UNIDAD DE MEDIDA:	0				
		METAS:	NA				

[Handwritten signatures and marks]



PERIODO 2022

E060 SERVICIOS A PANTEONES

AYUNTAMIENTO CONSTITUCIONAL DE COMALCALCO



Matriz de Marco Lógico

Municipio: Comalcalco

Clave Programática: 1056999052

Nivel	Objetivo	Indicadores			Medios de verificación		Supuestos
		NOMBRE:	DEFINICIÓN:	TIPO:	NOMBRE	Resultados de las encuestas aplicadas a la ciudadanía.	
F I N	Contribuir a una mayor conformidad de la población por las condiciones imperantes en los panteones públicos del municipio mediante la mejoría de los servicios que en ellos se proporcionan.	Variación del grado de satisfacción.	Diferencia aritmética del porcentaje de la población que otorga calificación muy buena, buena o regular a los panteones públicos en el año actual con respecto a la línea base.	Estratégico	ÁREA RESPONSABLE DE LA INFORMACIÓN	Dirección de Obras Públicas.	Los panteones públicos del municipio no sufren de ningún tipo de siniestro o recorte presupuestario que afecte los servicios que proporcionan.
		Calidad.		Calidad.	DISPONIBILIDAD DE LA INFORMACIÓN	Si, pública.	
		Impacto.		Impacto.	UNIDAD DE ANÁLISIS	Grado de satisfacción	
		Variación del grado de satisfacción=Calificación promedio al final del año actual menos la Calificación promedio al final del año anterior			COBERTURA GEOGRÁFICA	Usuarios de los servicios de los panteones públicos del municipio.	
		VGS=CAL - LB			DESAGREGACIÓN GEOGRÁFICA	Usuarios de los servicios de los panteones públicos del municipio.	
		GS=Variación del grado de satisfacción			PERIODICIDAD DE ACTUALIZACIÓN DE LA INFORMACIÓN	Anual	
		CAL=Porcentaje de población que otorga una calificación muy buena, buena o regular a los panteones públicos de Comalcalco.			FECHA DE PUBLICACIÓN	Al mes siguiente del término de cada año evaluado	
		LB=Línea base.					
		ALGORITMO:					
		ANNO LINEA					
BASE:	2022						
VALOR LINEA							
BASE:	0.00%						
COMPORTAMIENTO DEL INDICADOR	0						
FRECUENCIA DE MEDICIÓN:	Anual						
UNIDAD DE MEDIDA:	0						
METAS:	NA						

[Handwritten signatures and marks]



PERIODO 2022

E060 SERVICIOS A PANTEONES



AYUNTAMIENTO CONSTITUCIONAL DE COMALCALCO

Matriz de Marco Lógico

Municipio: Comalcalco

Clave Programática: 1056999052

Nivel	Objetivo	Indicadores	Medios de verificación	Supuestos
<p style="text-align: center;">P R O P Ó S I T O</p>	<p>Los panteones públicos de Comalcalco presentan menos deficiencias en los servicios que prestan a usuarios y visitantes.</p>	<p>Índice de panteones.</p>	<p>Registros de infraestructura, controles sanitarios, servicios y mantenimiento de los panteones municipales.</p>	<p>Los panteones públicos del municipio no sufren de ningún tipo de siniestro o recorte presupuestario que afecte los servicios que proporcionan.</p>
<p>NOMBRE:</p>			<p>NOMBRE</p>	
<p>DEFINICIÓN:</p>	<p>Sumatoria ponderada del nivel de calidad en panteones más la eficiencia de gasto más la cobertura de atención en panteones.</p>		<p>ÁREA RESPONSABLE DE LA INFORMACIÓN</p>	
<p>TIPO:</p>	<p>Estratégico</p>		<p>Dirección de Obras Públicas.</p>	
<p>DIMENSIÓN:</p>	<p>Eficacia.</p>		<p>Si, pública.</p>	
<p>ÁMBITO:</p>	<p>Resultados.</p>		<p>Índices de panteones.</p>	
<p>MÉTODO:</p>	<p>Índice de panteones = (0.7 por Nivel de calidad en panteones) más (0.3 por Cobertura de atención en panteones).</p>		<p>UNIDAD DE ANÁLISIS</p>	
<p>ALGORITMO:</p>	<p>IP = (7 * NCP) + (.3 * CAP) IP = Índice de panteones NCP = Nivel de calidad en panteones. CAP = Cobertura de atención en panteones</p>		<p>COBERTURA GEOGRÁFICA</p>	
<p>AÑO LÍNEA</p>	<p>2022</p>		<p>DESAGREGACIÓN GEOGRÁFICA</p>	<p>Panteones públicos municipales</p>
<p>BASE:</p>	<p>0</p>		<p>PERIODICIDAD DE ACTUALIZACIÓN DE LA INFORMACIÓN</p>	<p>Annual</p>
<p>BASE:</p>	<p>0</p>		<p>FECHA DE PUBLICACIÓN</p>	<p>Al mes siguiente del término de cada año evaluado.</p>
<p>COMPORTAMIENTO DEL INDICADOR</p>	<p>Annual</p>			
<p>FRECUENCIA DE MEDICIÓN:</p>	<p>0</p>			
<p>UNIDAD DE MEDIDA:</p>	<p>0</p>			
<p>METAS:</p>	<p>NA</p>			

[Handwritten signatures and initials]



PERIODO 2022

E060 SERVICIOS A PANTEONES

AYUNTAMIENTO CONSTITUCIONAL DE COMALCALCO

Matriz de Marco Lógico



Municipio: Comalcalco

Clave Programática: 1056999052

Nivel	Objetivo	Indicadores			Medios de verificación		Supuestos
		NOMBRE:	Definición:	Tipo:	NOMBRE	ÁREA RESPONSABLE DE LA INFORMACIÓN	
C O M P O N E N T E 1	Reducción de riesgo epidemiológico, mayor cumplimiento del reglamento e imagen mejorada de los panteones públicos de Comalcalco.	NOMBRE:	Nivel de calidad en panteones.			Registros de panteones de la Dirección de Obras Públicas.	Los panteones públicos del municipio no sufren de ningún tipo de siniestro o recorte presupuestario que atente contra la calidad de los servicios que proporcionan.
		DEFINICIÓN:	Suma ponderada de prevención epidemiológica más Normatividad más Índice de limpieza.			Dirección de Obras Públicas.	
		TIPO:	Estratégico			Si, pública.	
		DIMENSIÓN:	Calidad.			Indicadores preventivos, normativo y de limpieza de panteones públicos.	
		ÁMBITO:	Bienes y/o servicios.			Panteones públicos municipales.	
		MÉTODO:	Nivel de calidad en panteones=(0.33*Prevencción epidemiológica) + (0.33*Normatividad) + (0.33*Índice de limpieza).			Panteones públicos municipales.	
		ALGORITMO:	NCP=(0.33*PE)+(0.33*NOR)+(0.33*IL) NCP=Nivel de calidad en panteones PE=Índice de prevención epidemiológica NOR=Índice normativo IL=Índice de limpieza			Panteones públicos municipales.	
		AÑO LINEA BASE:	2022				
		VALOR LINEA BASE:	0				
		COMPORTAMIENTO DEL INDICADOR	Trimestral			Trimestral	
FRECUENCIA DE MEDICIÓN:	Trimestral						
UNIDAD DE MEDIDA:	0						
METAS:	NA					Al mes siguiente del término de cada trimestre.	

[Handwritten signatures and marks on the right side of the page]



PERIODO 2022

E060 SERVICIOS A PANTEONES

AYUNTAMIENTO CONSTITUCIONAL DE COMALCALCO

Matriz de Marco Lógico



Municipio: Comalcalco

Clave Programática: 1056999052

Nivel	Objetivo	Indicadores			Medios de verificación		Supuestos
		NOMBRE:	Definición:	Tipo:	Nombre	Área Responsable de la Información	
C O M P O N E N T E 2	Reducción de riesgo epidemiológico, mayor cumplimiento del reglamento e imagen mejorada de los panteones públicos de Comalcalco.	Cobertura de atención en panteones.	Porcentaje de avance en la construcción anual programada de espacios en panteones hasta el trimestre evaluado	Estratégico	Dirección de Obras Públicas.	Dirección de Obras Públicas.	Los panteones públicos del municipio no sufren de ningún tipo de siniestro o recort e presupuestario que afecte su cobertura de atención.
		Eficacia.	Estratégico	Si, pública.	DISPONIBILIDAD DE LA INFORMACIÓN	Registros de panteones de la Dirección de Obras Públicas.	
		Bienes y/o servicios.	Estratégico	Si, pública.	UNIDAD DE ANÁLISIS	Registros de panteones de la Dirección de Obras Públicas.	
		Cobertura de atención en panteones=(Número de espacios construidos hasta el trimestre evaluado dividido entre Número de espacios nuevos programados para el año evaluado) multiplicado por cien.	Estratégico	Registros de panteones de la Dirección de Obras Públicas.	COBERTURA GEOGRÁFICA	Registros de panteones de la Dirección de Obras Públicas.	
		CAP=(EC / EP)*100	Estratégico	Registros de panteones de la Dirección de Obras Públicas.	DESAGREGACIÓN GEOGRÁFICA	Registros de panteones de la Dirección de Obras Públicas.	
		CAP=Cobertura de atención en panteones EC=Número de espacios construidos hasta el trimestre evaluado.	Estratégico	Registros de panteones de la Dirección de Obras Públicas.	PERIODICIDAD DE ACTUALIZACIÓN DE LA INFORMACIÓN	Registros de panteones de la Dirección de Obras Públicas.	
		EP=Número de espacios nuevos programados para el año evaluado.	Estratégico	Registros de panteones de la Dirección de Obras Públicas.	FECHA DE PUBLICACIÓN	Registros de panteones de la Dirección de Obras Públicas.	
		AÑO LÍNEA	Estratégico	Registros de panteones de la Dirección de Obras Públicas.	Al mes siguiente del término de cada año evaluado.	Registros de panteones de la Dirección de Obras Públicas.	
		BASE:	Estratégico	Registros de panteones de la Dirección de Obras Públicas.		Registros de panteones de la Dirección de Obras Públicas.	
		VALOR LÍNEA	Estratégico	Registros de panteones de la Dirección de Obras Públicas.		Registros de panteones de la Dirección de Obras Públicas.	
BASE:	Estratégico	Registros de panteones de la Dirección de Obras Públicas.		Registros de panteones de la Dirección de Obras Públicas.			
COMPORTAMIENTO DEL INDICADOR	Estratégico	Registros de panteones de la Dirección de Obras Públicas.		Registros de panteones de la Dirección de Obras Públicas.			
FRECUENCIA DE MEDICIÓN:	Estratégico	Registros de panteones de la Dirección de Obras Públicas.		Registros de panteones de la Dirección de Obras Públicas.			
UNIDAD DE MEDIDA:	Estratégico	Registros de panteones de la Dirección de Obras Públicas.		Registros de panteones de la Dirección de Obras Públicas.			
METAS:	Estratégico	Registros de panteones de la Dirección de Obras Públicas.		Registros de panteones de la Dirección de Obras Públicas.			

[Handwritten signatures and marks]



PERIODO 2022

E060 SERVICIOS A PANTEONES

AYUNTAMIENTO CONSTITUCIONAL DE COMALCALCO

Matriz de Marco Lógico



Municipio: Comalcalco

Clave Programática: 1056999052

Nivel	Objetivo	Indicadores		Medios de verificación		Supuestos
		NOMBRE:	Prevención epidemiológica.	NOMBRE	Registros de panteones de la Dirección de Obras Públicas.	
		DEFINICIÓN:	Diferencia porcentual que resulta del total de fumigaciones programadas para el año actual menos el número de fumigaciones realizadas hasta el trimestre evaluado dividido entre el total de fumigaciones programadas para el año actual multiplicado por cien.	ÁREA RESPONSABLE DE LA INFORMACIÓN	Dirección de Obras Públicas.	
		TIPO:	Estratégico	DISPONIBILIDAD DE LA INFORMACIÓN	Sí, pública.	
		DIMENSIÓN:	Eficacia.	UNIDAD DE ANÁLISIS	Número de fumigaciones.	
		ÁMBITO:	Proceso.	COBERTURA GEOGRÁFICA	Panteones públicos del municipio	Los panteones públicos del municipio no sufren de ningún recorte presupuestario que afecte la aplicación de las fumigaciones programadas.
		MÉTODO:	(Fumigaciones realizadas hasta el trimestre evaluado dividido entre el cien. Número de fumigaciones programadas para el año actual) multiplicado por PE=(FR / FR) * 100 PE=Prevención epidemiológica FP=Número de fumigaciones programadas para el año actual FR=Número de fumigaciones realizadas hasta el trimestre evaluado	DESAGREGACIÓN GEOGRÁFICA	Panteones públicos del municipio	
		ALGORITMO:		PERIODICIDAD DE ACTUALIZACIÓN DE LA INFORMACIÓN	Trimestral	
		AÑO LÍNEA BASE:	2022	FECHA DE PUBLICACIÓN	Al mes siguiente del término de cada trimestre	
		VALOR LÍNEA BASE:	0			
		COMPONENTE DEL INDICADOR	Trimestral			
		FRECUENCIA DE MEDICIÓN:	Trimestral			
		UNIDAD DE MEDIDA:	0			
		METAS:	NA			

A C T I V I D A D 1 : 1

Control epidemiológico más adecuado en los panteones públicos de Comalcalco.

(Handwritten signatures and initials)



PERIODO 2022

E060 SERVICIOS A PANTEONES

AYUNTAMIENTO CONSTITUCIONAL DE COMALCALCO

Matriz de Marco Lógico



Municipio: Comalcalco

Clave Programática: 1056999052

Nivel	Objetivo	Indicadores			Medios de verificación		Supuestos
		NOMBRE:	Normatividad en panteones.	NOMBRE	Registros de panteones de la Dirección de Obras Públicas.		
A C T I V I D A D 1 2	Se realiza una mayor inspección de los panteones públicos municipales.	DEFINICIÓN:	Porcentaje que resulta del número de inspecciones realizadas con respecto al número de inspecciones programadas.	ÁREA RESPONSABLE DE LA INFORMACIÓN	Dirección de Obras Públicas.	Los panteones públicos del municipio no sufren de ningún tipo de siniestro que afecte el cumplimiento de las inspecciones programadas.	
		TIPO:	Estratégico	DISPONIBILIDAD DE LA INFORMACIÓN	Sí, pública.		
		DIMENSIÓN:	Eficacia.	UNIDAD DE ANÁLISIS	Número de inspecciones.		
		ÁMBITO:	Proceso.	COBERTURA GEOGRÁFICA	Panteones públicos del municipio.		
		MÉTODO:	(Inspecciones realizadas hasta el trimestre evaluado dividido entre el cien.Número de inspecciones programadas para el año actual) multiplicado por cien	DESAGREGACIÓN GEOGRÁFICA	Panteones públicos del municipio.		
		ALGORITMO:	NP=(IR / IP) * 100 NP=Normatividad en panteones. IP=Número de inspecciones programadas para el año actual. IR=Número de inspecciones realizadas hasta el trimestre evaluado.	PERIODICIDAD DE ACTUALIZACIÓN DE LA INFORMACIÓN	Trimestral		
		ANO LINEA	2022	FECHA DE PUBLICACIÓN	Al mes siguiente del término de cada trimestre.		
		BASE: VALOR LINEA	0				
		BASE: COMPORIAMIE					
		INDICADOR	Trimestral				
		FRECUENCIA DE MEDICIÓN:					
		UNIDAD DE MEDIDA:	0				
		METAS:	NA				

[Handwritten signatures and initials]



PERIODO 2022

E060 SERVICIOS A PANTEONES

AYUNTAMIENTO CONSTITUCIONAL DE COMALCALCO

Matriz de Marco Lógico



Municipio: Comalcalco

Clave Programática: 105699905Z

Nivel	Objetivo	Indicadores			Medios de verificación		Supuestos
		NOMBRE:	DEFINICIÓN:	TIPO:	NOMBRE	Registros de panteones de la Dirección de Obras Públicas	
		Limpeza en panteones.	Porcentaje que resulta de las acciones de limpieza y acciones de desmonte realizadas en hasta el trimestre evaluado con respecto a las programadas para el año actual.	Estratégico	ÁREA RESPONSABLE DE LA INFORMACIÓN	Dirección de Obras Públicas.	
		DIMENSIÓN:		Eficacia.	DISPONIBILIDAD DE LA INFORMACIÓN	Si, pública.	
		ÁMBITO:		Proceso.	UNIDAD DE ANÁLISIS	Número de acciones de limpieza y desmonte.	
		MÉTODO:	(Acciones de limpieza y desmonte realizadas hasta el trimestre evaluado dividido entre el Número de Acciones cien. de limpieza y desmonte programadas para el año actual) multiplicado por cien		COBERTURA GEOGRÁFICA	Panteones públicos del municipio.	Los panteones públicos del municipio no sufren de ningún recorte presupuestal que afecte las acciones de limpieza y desmonte programadas.
		ALGORITMO:	LP=(ALDR / ALDP) * 100 LP=Limpeza y panteones. ALDP=Número de acciones de limpieza y desmonte programadas. ALDR=Número de acciones de limpieza y desmonte realizadas hasta el trimestre evaluado.		DESAGREGACIÓN GEOGRÁFICA	Panteones públicos del municipio.	
		ANO LINEA BASE:	2022		PERIODICIDAD DE ACTUALIZACIÓN DE LA INFORMACIÓN	Trimestral	
		VALOR LINEA BASE:	0		FECHA DE PUBLICACIÓN	Al mes siguiente del término de cada trimestre.	
		COMPORTAMIENTO DEL INDICADOR					
		FRECUENCIA DE MEDICIÓN:	Trimestral				
		UNIDAD DE MEDIDA:	0				
		METAS:	NA				

A C T I V I D A D 1 . 3

(Handwritten signatures and marks)



PERIODO 2022

E060 SERVICIOS A PANTEONES

AYUNTAMIENTO CONSTITUCIONAL DE COMALCALCO

Matriz de Marco Lógico



Municipio: Comalcalco

Clave Programática: 1056999052

Nivel	Objetivo	Indicadores				Medios de verificación		Supuestos		
		NOMBRE:	DEFINICIÓN:	TIPO:	DIMENSION:	ÁMBITO:	NOMBRE		ÁREA RESPONSABLE DE LA INFORMACIÓN	
A C T I V I D A D 2 : 1	Se ejerce el presupuesto programado para construcción de espacios en los panteones públicos municipales.	Porcentaje ejercido del presupuesto programado para construcción de espacios en los panteones públicos	Porcentaje de avance en el ejercicio del presupuesto destinado a la construcción de espacios en los panteones públicos municipales.	Gestión	Eficiencia.	Proceso.	Registros de panteones de la Dirección de Obras Públicas	Dirección de Obras Públicas.	Los panteones públicos del municipio no sufren de ningún recorte presupuestal que afecte la construcción de espacios en los panteones públicos municipales.	
		MÉTODO:	Porcentaje ejercido del presupuesto para construcción de espacios en panteones públicos = (Presupuesto ejercido para construcción de espacios hasta el trimestre evaluado dividido entre Presupuesto anual programado para construcción de espacios) multiplicado por cien.				UNIDAD DE ANÁLISIS	Espacios en panteones.		
		ALGORITMO:	PEPE = (PE / PP) * 100 PEPE= Porcentaje ejercido del presupuesto para construcción de espacios en panteones públicos				COBERTURA GEOGRÁFICA	Panteones públicos del municipio.		
		ALGORITMO:	PP= Presupuesto anual programado. PE= Presupuesto ejercido hasta el trimestre evaluado				DESAGREGACIÓN GEOGRÁFICA	Panteones públicos del municipio.		
		AÑO LÍNEA BASE:	2022							
		VALOR LÍNEA BASE:	0							
		COMPORTEMIENTO DEL INDICADOR	0				PERIODICIDAD DE ACTUALIZACIÓN DE LA INFORMACIÓN	Trimestral		
		FRECUENCIA DE MEDICIÓN:	Trimestral							
		UNIDAD DE MEDIDA:	0							
		METAS:	NA				FECHA DE PUBLICACIÓN	Al mes siguiente del término de cada trimestre evaluado.		

[Handwritten signatures and initials]



PERIODO 2022

F011 DESARROLLO ECONÓMICO

AYUNTAMIENTO CONSTITUCIONAL DE COMALCALCO

Matriz de Marco Lógico



Municipio: Comalcalco

Clave Programática: 1051005007

Nivel	Objetivo	Indicadores			Medios de verificación		Supuestos
		NOMBRE:	Variación de la pobreza.	NOMBRE	Encuestas aplicadas a la población.		
		DEFINICIÓN:	Diferencia aritmética entre los niveles de pobreza resultantes del estudio socioeconómico obtenidos en el año evaluado con respecto a la línea base.	ÁREA RESPONSABLE DE LA INFORMACIÓN	Dirección de Fomento Económico y Turismo.		
		TIPO:	Estratégico	DISPONIBILIDAD DE LA INFORMACIÓN	Sí, pública.		
		DIMENSIÓN:	Eficacia.	UNIDAD DE ANÁLISIS	Calificación		
		ÁMBITO:	Impacto.	COBERTURA GEOGRÁFICA	Municipal		Ausencia de contingencias socioeconómicas, presupuestales y meteorológicas que incidían en el desarrollo de actividades empresariales y turísticas del municipio
		MÉTODO:	Variación de la pobreza= Porcentaje de la población en pobreza en el año evaluado menos Porcentaje de la población en pobreza de la línea base	DESAGREGACIÓN GEOGRÁFICA	Municipal		
		ALGORITMO:	VP=PP - LB VP=Variación de la pobreza PP=Porcentaje de la población en pobreza en el año evaluado LB=Porcentaje de la población en pobreza de la línea base	PERIODICIDAD DE ACTUALIZACIÓN DE LA INFORMACIÓN	Anual		
		AÑO LÍNEA BASE:	2022	FECHA DE PUBLICACIÓN	Al mes siguiente del levantamiento de la encuesta		
		VALOR LÍNEA BASE:	0.00%				
		COMPORTEMIENTO DEL INDICADOR	0				
		FRECUENCIA DE MEDICIÓN:	Anual				
		UNIDAD DE MEDIDA:	0				
		METAS:	NA				

F I N

[Handwritten signatures and marks]



PERIODO 2022

F011 DESARROLLO ECONOMICO

AYUNTAMIENTO CONSTITUCIONAL DE COMALCALCO

Matriz de Marco Lógico



Municipio: Comalcalco

Clave Programática: 1051005007

Nivel	Objetivo	Indicadores			Medios de verificación		Supuestos
		NOMBRE:	DEFINICIÓN:	TIPO:	NOMBRE	Registros de la Dirección de Fomento Económico y Turismo.	
				DIMENSIÓN:	ÁREA RESPONSABLE DE LA INFORMACIÓN	Dirección de Fomento Económico y Turismo.	
				ÁMBITO:	DISPONIBILIDAD DE LA INFORMACIÓN	Sí, pública.	
				MÉTODO:	UNIDAD DE ANÁLISIS	Índice (porcentaje)	
P	En el municipio de Comalcalco existen mejores condiciones para el desarrollo de actividades empresariales y turísticas que fomentan el empleo.						Ausencia de contingencias socioeconómicas, presupuestales y meteorológicas que incidían en el desarrollo de actividades empresariales y turísticas del municipio.
R							
O							
P							
Ó							
S					COBERTURA GEOGRÁFICA	Municipal	
I					DESAGREGACIÓN GEOGRÁFICA	Municipal	
T					PERIODICIDAD DE ACTUALIZACIÓN DE LA INFORMACIÓN	Anual	
O					FECHA DE PUBLICACIÓN	Al mes siguiente del término de cada año evaluado.	

[Handwritten signatures and initials]



PERIODO 2022

F01.1 DESARROLLO ECONÓMICO

AYUNTAMIENTO CONSTITUCIONAL DE COMALCALCO

Matriz de Marco Lógico



Municipio: Comalcalco

Clave Programática: 1051005007

Nivel	Objetivo	Indicadores		Medios de verificación		Supuestos
C O M P O N E N T E 1	Existe mayor actividad empresarial.	NOMBRE:	Índice de fomento empresarial.	NOMBRE	Registros de la Dirección de Fomento Económico y Turismo.	Ausencia de contingencias socioeconómicas, presupuestales y meteorológicas que incidan en la creación de empresas
		DEFINICIÓN:	Diferencia porcentual entre el número de empresas registradas hasta el año evaluado en comparación con las de la línea base.	ÁREA RESPONSABLE DE LA INFORMACIÓN	Dirección de Fomento Económico y Turismo.	
		TIPO:	Estratégico	DISPONIBILIDAD DE LA INFORMACIÓN	Si, pública.	
		DIMENSIÓN:	Eficacia.	UNIDAD DE ANÁLISIS	Número de empresas registradas.	
		ÁMBITO:	Bienes y/o servicios.	COBERTURA GEOGRÁFICA	Municipal	
		MÉTODO:	Índice de fomento empresarial = ((Número de empresas registradas hasta el año evaluado menos Número de empresas registradas en la línea base) dividido entre Número de empresas registradas en la línea base) * 100.	DESAGREGACIÓN GEOGRÁFICA	Municipal	
		ALGORITMO:	IFEm=Índice de fomento empresarial. ER2=Número de empresas registradas hasta el año evaluado. ER1=Número de empresas registradas en la línea base.	PERIODICIDAD DE ACTUALIZACIÓN DE LA INFORMACIÓN	Anual	
		AÑO LÍNEA BASE:	2022	FECHA DE PUBLICACIÓN	Al mes siguiente del término de cada año evaluado.	
		VALOR LÍNEA BASE:	0			
		COMPONENTO DEL INDICADOR				
		FRECUENCIA DE MEDICIÓN:	Anual			
		UNIDAD DE MEDIDA:				
		METAS:	NA			

[Handwritten signatures and initials]



PERIODO 2022

F011 DESARROLLO ECONOMICO

AYUNTAMIENTO CONSTITUCIONAL DE COMALCALCO

Matriz de Marco Lógico



Municipio: Comalcalco

Clave Programática: 1051005007

Nivel	Objetivo	Indicadores				Medios de verificación		Supuestos
		NOMBRE:	DEFINICIÓN:	TIPO:	DIMENSIÓN:	NOMBRE	Registros contables de la Dirección de Fomento Económico y Turismo	
C O M P O N E N T E 2	Se proporcionan apoyos a PYMES.	Indice de apoyo a las PYMES.	Porcentaje de avance en el ejercicio del presupuesto destinado al estímulo de las pequeñas y medianas empresas del municipio	Gestión	Eficiencia.	ÁREA RESPONSABLE DE LA INFORMACIÓN	Dirección de Fomento Económico y Turismo	Ausencia de contingencias económicas, presupuestales y metodológicas que impidan en la creación de PYMES en el municipio.
		MÉTODO:	Indice de apoyo a las PYMES = (Presupuesto ejercido para apoyo a PYMES hasta el semestre evaluado dividido entre Presupuesto anual programado para apoyo a PYMES) multiplicado por cien.		Proceso.	DISPONIBILIDAD DE LA INFORMACIÓN	Sí, pública.	
		ALGORITMO:	$IAP = (PE / PP) * 100$ IAP= Índice de apoyo a PYMES. PP= Presupuesto anual programado. PE= Presupuesto ejercido hasta el semestre evaluado			UNIDAD DE ANÁLISIS	Porcentaje presupuesto ejercido.	
		AÑO LÍNEA BASE:	2022			COBERTURA GEOGRÁFICA	Municipal	
		VALOR LÍNEA BASE:	0			DESAGREGACIÓN GEOGRÁFICA	Municipal	
		COMPONENTO DEL INDICADOR	0			PERIODICIDAD DE ACTUALIZACIÓN DE LA INFORMACIÓN	Semestral	
		FRECUENCIA DE MEDICIÓN:	Semestral			FECHA DE PUBLICACIÓN	Al mes siguiente del término de cada semestre evaluado.	
		UNIDAD DE MEDIDA:	0					
		METAS:	NA					

[Handwritten signatures and marks]



PERIODO 2022

F011 DESARROLLO ECONOMICO

AYUNTAMIENTO CONSTITUCIONAL DE COMALCALCO

Matriz de Marco Lógico



Municipio: Comalcalco

Clave Programática: 1051005007

Nivel	Objetivo	Indicadores			Medios de verificación		Supuestos
		NOMBRE:	Indice de creación de empleos.	NOMBRE	Registros de la Dirección de Fomento Económico y Turismo.		
C O M P O N E N T E 3	Hay menos desempleo en el municipio.	DEFINICIÓN:	Porcentaje de variación en el número de empleos creados (incluyendo autoempleo) en el año evaluado con respecto a la línea base.	ÁREA RESPONSABLE DE LA INFORMACIÓN	Dirección de Fomento Económico y Turismo.	Ausencia contingencias socioeconómicas, presupuestales y meteorológicas que incidan en la creación de empleos en el municipio.	
		TIPO:	Estratégico	DISPONIBILIDAD DE LA INFORMACIÓN	Si, pública.		
		DIMENSIÓN:	Eficacia.	UNIDAD DE ANÁLISIS	Número de empleos creados.		
		ÁMBITO:	Bienes y/o servicios.	COBERTURA GEOGRÁFICA	Municipal		
		MÉTODO:	Índice de creación de empleos=(Número de empleos creados en el año evaluado dividido entre Número de empleos creados en la línea base) multiplicado por cien.	DESAGREGACIÓN GEOGRÁFICA	Municipal		
		ALGORITMO:	ICE=(EC2 / EC1) * 100 ICE=Índice de creación de empleos. EC2=Número de empleos creados en el año evaluado. EC1=Número de empleos creados en la línea base.	PERIODICIDAD DE ACTUALIZACIÓN DE LA INFORMACIÓN	Annual		
		ANO LINEA	2022	FECHA DE PUBLICACIÓN	Al mes siguiente del término de cada año evaluado.		
		BASE: VALOR LINEA	0				
		BASE: COMPONENTO DEL INDICADOR	0				
		FRECUENCIA DE MEDICIÓN:	Annual				
UNIDAD DE MEDIDA:	0						
METAS:	NA						

[Handwritten signatures and marks]



PERIODO 2022

F011 DESARROLLO ECONOMICO

AYUNTAMIENTO CONSTITUCIONAL DE COMALCALCO

Matriz de Marco Lógico



Municipio: Comalcalco

Clave Programática: 1051005007

Nivel	Objetivo	Indicadores		Medios de verificación		Supuestos
		NOMBRE:	Indice de promoción turística.	NOMBRE	Registros contables de la Dirección de Fomento Económico y Turismo.	
		DEFINICIÓN:	Sumatoria ponderada del Índice de promoción de espacios turísticos más el Índice de impulso artesanal más el Índice de eventos más el Índice de promoción gastronómica.	ÁREA RESPONSABLE DE LA INFORMACIÓN	Dirección de Fomento Económico y Turismo.	
		TIPO:	Estratégico	DISPONIBILIDAD DE LA INFORMACIÓN	Si, pública.	
		DIMENSIÓN:	Eficacia.	UNIDAD DE ANÁLISIS	Indices turísticos.	
		ÁMBITO:	Bienes y/o servicios	COBERTURA GEOGRÁFICA	Municipal	Ausencia de contingencias socioeconómicas, presupuestales y meteorológicas que incidan en la promoción turística del municipio.
		MÉTODO:	Índice de promoción turística=(0.25 por Índice de promoción de espacios turísticos) más (0.25 por Índice de impulso artesanal) más (0.25 por Índice de eventos) más (0.25 por Índice de promoción gastronómica).	DESAGREGACIÓN GEOGRÁFICA	Municipal	
		ALGORITMO:	$IPT=(0.25*IPET)+(0.25*IAA)+(0.25*IE)+(0.25*IPG)$ IPT=Índice de promoción turística IPET=Índice de promoción de espacios turísticos. IAA=Índice de impulso artesanal. IE=Índice de eventos. IPG=Índice de promoción gastronómica.	PERIODICIDAD DE ACTUALIZACIÓN DE LA INFORMACIÓN	Semestral	
		AÑO LÍNEA	2022	FECHA DE PUBLICACIÓN	Al mes siguiente del término de cada semestre evaluado.	
		BASE:	0			
		VALOR LÍNEA	0			
		BASE:	0			
		COMPORTAMIENTO DEL INDICADOR	Semestral			
		FRECUENCIA DE MEDICIÓN:	0			
		UNIDAD DE MEDIDA:	NA			
		METAS:	NA			

C O M P O N E N T E 4

Se promueve el turismo en el municipio.

(Handwritten signatures and marks)



PERIODO 2022

F011 DESARROLLO ECONÓMICO

AYUNTAMIENTO CONSTITUCIONAL DE COMALCALCO

Matriz de Marco Lógico



Municipio: Comalcalco

Clave Programática: 1051005007

Nivel	Objetivo	Indicadores		Medios de verificación		Supuestos
ACTIVIDAD 111	Existe mayor promoción para atracción de inversiones.	NOMBRE: Índice de atracción de inversiones.	DEFINICIÓN: Porcentaje de avance en el ejercicio del presupuesto destinado a la promoción del municipio para la atracción de inversiones.	NOMBRE: Registros contables de la Dirección de Fomento Económico y Turismo.	ÁREA RESPONSABLE DE LA INFORMACIÓN Dirección de Fomento Económico y Turismo.	
		TIPO: Gestión	DIMENSIÓN: Eficacia.	DISPONIBILIDAD DE LA INFORMACIÓN Si, pública.		
		ÁMBITO: Proceso.	MÉTODO: Índice de atracción de inversiones = (Presupuesto ejercido para atracción de inversiones hasta el trimestre evaluado dividido entre Presupuesto anual programado para atracción de inversiones) multiplicado por cien.	UNIDAD DE ANÁLISIS Porcentaje presupuesto ejercido.		
		ALGORITMO: $IAI = (PE / PP) * 100.$ $IAI =$ Índice de atracción de inversiones. $PP =$ Presupuesto anual programado. $PE =$ Presupuesto ejercido hasta el trimestre evaluado		COBERTURA GEOGRÁFICA Municipal		Ausencia de contingencias socioeconómicas, presupuestales y meteorológicas que incidan en la promoción del municipio para la atracción de inversiones.
		AÑO LÍNEA BASE: 2022		DESAGREGACIÓN GEOGRÁFICA Municipal		
		VALOR LÍNEA BASE: 0			PERIODICIDAD DE ACTUALIZACIÓN DE LA INFORMACIÓN Trimestral	
		COMPORTAMIENTO DEL INDICADOR Trimestral				
		FRECUENCIA DE MEDICIÓN: Trimestral				
		UNIDAD DE MEDIDA: 0				
		METAS: NA			FECHA DE PUBLICACIÓN Al mes siguiente del término de cada trimestre.	

[Handwritten signatures and marks]



PERIODO 2022

F011 DESARROLLO ECONÓMICO

AYUNTAMIENTO CONSTITUCIONAL DE COMALCALCO

Matriz de Marco Lógico



Municipio: Comalcalco

Clave Programática: 1051005007

Nivel	Objetivo	Indicadores			Medios de verificación		Supuestos
		NOMBRE:	Indicadores	NOMBRE	Registros contables de la Dirección de Fomento Económico y Turismo.		
		DEFINICIÓN:	Porcentaje de avance en el ejercicio del presupuesto destinado al fortalecimiento de las empresas productivas del municipio.	ÁREA RESPONSABLE DE LA INFORMACIÓN	Dirección de Fomento Económico y Turismo.		
		TIPO:	Gestión	DISPONIBILIDAD DE LA INFORMACIÓN	Sí, pública.		
		DIMENSIÓN:	Eficiencia.	UNIDAD DE ANÁLISIS	Porcentaje de presupuesto ejercido.		
		ÁMBITO:	Proceso.	COBERTURA GEOGRÁFICA	Municipal		
		MÉTODO:	Índice de fortalecimiento de la planta productiva = (Presupuesto ejercido para el fortalecimiento de la planta productiva hasta el trimestre evaluado dividido entre Presupuesto anual programado para el fortalecimiento de la planta productiva) multiplicado por cien.	DESAGREGACIÓN GEOGRÁFICA	Municipal		
		ALGORITMO:	IFPP = (PE / PP) * 100. IFPP= Índice de fortalecimiento de la planta productiva. PP= Presupuesto anual programado. PE= Presupuesto ejercido hasta el trimestre evaluado	PERIODICIDAD DE ACTUALIZACIÓN DE LA INFORMACIÓN	Trimestral		
		AÑO LÍNEA BASE:	2022	FECHA DE PUBLICACIÓN	Al mes siguiente del término de cada trimestre evaluado.		
		VALOR LÍNEA BASE:	0				
		COMPORTAMIENTO DEL INDICADOR	0				
		FRECUENCIA DE MEDICIÓN:	Trimestral				
		UNIDAD DE MEDIDA:	0				
		METAS:	NA				

A
C
T
I
V
I
D
A
D
2
:

[Handwritten signatures and marks]



PERIODO 2022

F011 DESARROLLO ECONÓMICO

AYUNTAMIENTO CONSTITUCIONAL DE COMALCALCO

Matriz de Marco Lógico



Municipio: Comalcalco

Clave Programática: 1051005007

Nivel	Objetivo	Indicadores			Medios de verificación		Supuestos	
		NOMBRE:	Indice de apoyo al autoempleo.	DEFINICIÓN:	NOMBRE	Registros de la Dirección de Fomento Económico y Turismo.		
A C T I V I D A D 3 1	Se gestionan recursos para el autoempleo.	TIPO:	Gestión	Porcentaje de variación en el monto gestionado para el autoempleo hasta el trimestre evaluado en comparación con la línea base.	ÁREA RESPONSABLE DE LA INFORMACIÓN	Dirección de Fomento Económico y Turismo.	Ausencia de contingencias presupuestales que incidían en la gestión de recursos para el autoempleo.	
		DIMENSIÓN:	Eficiencia.					
		ÁMBITO:	Proceso.			DISPONIBILIDAD DE LA INFORMACIÓN		Sí, pública.
		MÉTODO:		Índice de apoyo al autoempleo = ((Monto gestionado para el autoempleo en la línea base menos Monto gestionado para el autoempleo hasta el trimestre evaluado) dividido entre Monto gestionado para el autoempleo en la línea base) multiplicado por cien.	UNIDAD DE ANÁLISIS	Porcentaje presupuesto ejercido.		
		ALGORITMO:		IAA = ((MG1 - MG2) / MG1) * 100 IAA= Índice de apoyo al autoempleo. MG1= Monto gestionado para el autoempleo en la línea base. MG2= Monto gestionado para el autoempleo hasta el trimestre evaluado.	COBERTURA GEOGRÁFICA	Municipal		
		AÑO LÍNEA:	2022			DESAGREGACIÓN GEOGRÁFICA		Municipal
		BASE:	0					
		VALOR LÍNEA:	0					
		COMPORTAMIENTO DEL INDICADOR:	Trimestral			PERIODICIDAD DE ACTUALIZACIÓN DE LA INFORMACIÓN		Trimestral
		FRECUENCIA DE MEDICIÓN:	0					
UNIDAD DE MEDIDA:	NA			FECHA DE PUBLICACIÓN	Al mes siguiente del término de cada trimestre evaluado.			

[Handwritten signatures and marks]



PERIODO 2022

F011 DESARROLLO ECONÓMICO

AYUNTAMIENTO CONSTITUCIONAL DE COMALCALCO

Matriz de Marco Lógico



Municipio: Comalcalco

Clave Programática: 1051005007

Nivel	Objetivo	Indicadores				Medios de verificación			Supuestos	
		NOMBRE:	DEFINICIÓN:	TIPO:	DIMENSIÓN:	NOMBRE	ÁREA RESPONSABLE DE LA INFORMACIÓN	DISPONIBILIDAD DE LA INFORMACIÓN		
A C T I V I D A D 3 2	Se tienen registros de vacantes y solicitantes de empleo.	Índice de demanda de empleo.	Porcentaje que resulta de la diferencia entre el número de solicitudes de empleo a través del Servicio Municipal de Empleo con respecto al número de vacantes ofrecidas.	Gestión	Eficacia.	Si, pública.	Dirección de Fomento Económico y Turismo.	Número de solicitudes y de vacantes.	Ausencia de contingencias socioeconómicas y meteorológicas que afecten a las empresas con ratos en el municipio.	
		MÉTODO:	Índice de demanda de empleo=(Número de vacantes ofrecidas hasta el trimestre de evaluación dividido entre el número de solicitudes de empleo recibidas hasta el trimestre evaluado) multiplicado por 100		Proceso.					
		ALGORITMO:	IDE=(VO / SE) * 100 IDE=Índice de demanda de empleo. SE=Número de solicitudes de empleo recibidas hasta el trimestre evaluado. VO=Número de vacantes ofrecidas hasta el trimestre evaluado							
		COBERTURA GEOGRÁFICA						Municipal		
		DESAGREGACIÓN GEOGRÁFICA								Municipal
		PERIODICIDAD DE ACTUALIZACIÓN DE LA INFORMACIÓN								Trimestral
		FECHA DE PUBLICACIÓN								Al mes siguiente del término de cada trimestre evaluado.
		METAS:	NA							
		UNIDAD DE MEDIDA:	0							
		FRECUENCIA DE MEDICIÓN:	Trimestral							

[Handwritten signatures and marks]



PERIODO 2022

F011 DESARROLLO ECONÓMICO

AYUNTAMIENTO CONSTITUCIONAL DE COMALCALCO

Matriz de Marco Lógico



Municipio: Comalcalco

Clave Programática: 1051005007

Nivel	Objetivo	Indicadores			Medios de verificación		Supuestos	
		NOMBRE:	DEFINICIÓN:	TIPO:	NOMBRE	ÁREA RESPONSABLE DE LA INFORMACIÓN		
A C T I V I D A D 3 · 3	Se organizan ferias del empleo en el municipio.	NOMBRE:	Indicé de promoción del empleo.	Gestión	Registros de la Dirección de Fomento Económico y Turismo.		Ausencia de contingencias presupuestales y meteorológicas que incidan en la realización de las ferias del empleo.	
		DEFINICIÓN:	Porcentaje de avance en la realización de ferias del empleo con respecto a las programadas.	Eficacia.	Proceso.	Dirección de Fomento Económico y Turismo.		
		TIPO:				DISPONIBILIDAD DE LA INFORMACIÓN		Si, pública.
		DIMENSIÓN:				UNIDAD DE ANÁLISIS		Número de ferias del empleo.
		ÁMBITO:				COBERTURA GEOGRÁFICA		Municipal
		MÉTODO:	Indice de promoción del empleo=(Número de ferias del empleo realizadas hasta el trimestre evaluado dividido entre Número de ferias del empleo programadas para el año evaluado) multiplicado por cien.			DESAGREGACIÓN GEOGRÁFICA		Municipal
		ALGORITMO:	$IPE = (FR / FP) * 100$ IPE=Índice de promoción del empleo. FP=Número de ferias del empleo programadas para el año evaluado. FR=Número de ferias del empleo realizadas hasta el trimestre evaluado.			PERIODICIDAD DE ACTUALIZACIÓN DE LA INFORMACIÓN		Trimestral
		AÑO LINEA BASE:	2022			FECHA DE PUBLICACIÓN		Al mes siguiente del término de cada trimestre evaluado.
		VALOR LINEA BASE:	0					
		COMPONENTO DEL INDICADOR	Trimestral					
FRECUENCIA DE MEDICIÓN:								
UNIDAD DE MEDIDA:	0							
METAS:	NA							

[Handwritten signatures and initials]



PERIODO 2022

F011 DESARROLLO ECONÓMICO

AYUNTAMIENTO CONSTITUCIONAL DE COMALCALCO

Matriz de Marco Lógico



Municipio: Comalcalco

Clave Programática: 1051005007

Nivel	Objetivo	Indicadores	Medios de verificación	Supuestos
<p>NOMBRE:</p> <p>Índice de difusión de espacios turísticos.</p>	<p>DEFINICIÓN:</p> <p>Porcentaje de avance en el ejercicio del presupuesto destinado a la difusión de los espacios turísticos del municipio de Comalcalco.</p>	<p>ÁREA RESPONSABLE DE LA INFORMACIÓN</p> <p>Dirección de Fomento Económico y Turismo.</p>	<p>REGISTROS CONTABLES DE LA DIRECCIÓN DE FOMENTO ECONÓMICO Y TURISMO.</p>	<p>Ausencia de contingencias presupuestales y meteorológicas que incidieran en la difusión para la promoción de los espacios turísticos del municipio.</p>
<p>TIPO:</p> <p>Gestión</p>	<p>DIMENSIÓN:</p> <p>Eficacia.</p>	<p>DISPONIBILIDAD DE LA INFORMACIÓN</p> <p>Si, pública.</p>	<p>UNIDAD DE ANÁLISIS</p> <p>Porcentaje presupuesto ejercido.</p>	
<p>ÁMBITO:</p> <p>Proceso.</p>	<p>MÉTODO:</p> <p>Índice de difusión de espacios turísticos= (Presupuesto ejercido para la difusión de espacios turísticos hasta el trimestre evaluado dividido entre Presupuesto anual programado para la difusión de espacios turísticos) multiplicado por cien</p>	<p>COBERTURA GEOGRÁFICA</p> <p>Municipal</p>	<p>DESAGREGACIÓN GEOGRÁFICA</p> <p>Municipal</p>	
<p>ALGORITMO:</p> <p>IDET = (PE / PP) * 100. IDET= Índice de difusión de espacios turísticos. PP= Presupuesto anual programado. PE= Presupuesto ejercido hasta el trimestre evaluado</p>	<p>ANO LINEA BASE:</p> <p>2022</p>	<p>PERIODICIDAD DE ACTUALIZACIÓN DE LA INFORMACIÓN</p> <p>Trimestral</p>	<p>FECHA DE PUBLICACIÓN</p> <p>Al mes siguiente del término de cada trimestre evaluado.</p>	
<p>VALOR LINEA BASE:</p> <p>0</p>	<p>COMPORTE MIENTO DEL INDICADOR</p> <p>Trimestral</p>			
<p>FRECUENCIA DE MEDICIÓN:</p> <p>Trimestral</p>	<p>UNIDAD DE MEDIDA:</p> <p>0</p>			
<p>METAS:</p> <p>NA</p>				

Handwritten signatures and initials on the right side of the page.



PERIODO 2022

F011 DESARROLLO ECONÓMICO

AYUNTAMIENTO CONSTITUCIONAL DE COMALCALCO

Matriz de Marco Lógico



Municipio: Comalcalco

Clave Programática: 1051005007

Nivel	Objetivo	Indicadores			Medios de verificación		Supuestos	
		NOMBRE:	DEFINICIÓN:	TIPO:	NOMBRE	ÁREA RESPONSABLE DE LA INFORMACIÓN		
A C T I V I D A D 4 :	Se apoya a los artesanos del municipio de Comalcalco.	INDICE DE IMPULSO ARTESANAL	Porcentaje de avance en el ejercicio del presupuesto destinado al estímulo de la artesanía comalcalquense.	Gestión	Registros contables de la Dirección de Fomento Económico y Turismo.	Dirección de Fomento Económico y Turismo.	Ausencia de contingencias económicas o presupuestales que impidan el fomento de las actividades que llevan a cabo los artesanos locales.	
		DEFINICIÓN:	Índice de impulso artesanal = (Presupuesto ejercido para el impulso de las artesanías hasta el trimestre evaluado dividido entre Presupuesto anual programado para el impulso de las artesanías) multiplicado por cien.	Eficiencia.	DISPONIBILIDAD DE LA INFORMACIÓN	Si, pública.		Porcentaje presupuesto ejercido.
		TIPO:	IA = (PE / PP) * 100	Proceso.	UNIDAD DE ANÁLISIS			Municipal
		DIMENSIÓN:	IA = Índice de impulso artesanal.		COBERTURA GEOGRÁFICA			Municipal
		ÁMBITO:	PP = Presupuesto anual programado.		DESAGREGACIÓN GEOGRÁFICA			Municipal
		MÉTODO:	PE = Presupuesto ejercido hasta el trimestre evaluado		PERIODICIDAD DE ACTUALIZACIÓN DE LA INFORMACIÓN			Trimestral
		ALGORITMO:			FECHA DE PUBLICACIÓN			Al mes siguiente de término de cada trimestre evaluado.
		AÑO LÍNEA:	2022					
		BASE:	0					
		VALOR LÍNEA:	0					
BASE:								
COMPORTAMIENTO DEL INDICADOR:								
FRECUENCIA DE MEDICIÓN:	Trimestral							
UNIDAD DE MEDIDA:	0							
METAS:	NA							

[Handwritten signatures and initials]



PERIODO 2022

F011 DESARROLLO ECONOMICO

AYUNTAMIENTO CONSTITUCIONAL DE COMALCALCO

Matriz de Marco Lógico



Municipio: Comalcalco

Clave Programática: 1051005007

Nivel	Objetivo	Indicadores			Medios de verificación		Supuestos	
		NOMBRE:	Índice de eventos.		NOMBRE	Registros contables de la Dirección de Fomento Económico y Turismo.		
A C T I V I D A D 4 3	Se organizan espectáculos, eventos culturales y populares para fomentar las actividades comerciales y turísticas.	DEFINICIÓN:	Porcentaje de avance en el ejercicio del presupuesto destinado a la realización de espectáculos y eventos culturales y populares.		ÁREA RESPONSABLE DE LA INFORMACIÓN	Dirección de Fomento Económico y Turismo.	Ausencia de contingencias socioeconómicas, presupuestales y metodológicas que impidan en la realización de espectáculos y eventos culturales y populares que fomenten las actividades comerciales y turísticas del municipio.	
		TIPO:	Gestión					
		DIMENSIÓN:	Eficiencia.					
		ÁMBITO:	Proceso.			DISPONIBILIDAD DE LA INFORMACIÓN		Si, pública.
		MÉTODO:	Índice de organización de eventos = (Presupuesto ejercido para eventos hasta el trimestre evaluado dividido entre Presupuesto anual programado para eventos) multiplicado por cien. IE = (PE / PP) * 100. IE= Índice de organización de eventos. PP= Presupuesto anual programado. PE= Presupuesto ejercido hasta el trimestre evaluado			UNIDAD DE ANÁLISIS		Porcentaje presupuesto ejercido.
		ALGORITMO:				COBERTURA GEOGRÁFICA		Municipal
						DESAGREGACIÓN GEOGRÁFICA		Municipal
						PERIODICIDAD DE ACTUALIZACIÓN DE LA INFORMACIÓN		Trimestral
						FECHA DE PUBLICACIÓN		Al mes siguiente del término de cada trimestre evaluado.
				METAS:	NA			

[Handwritten signatures and initials]



PERIODO 2022

F011 DESARROLLO ECONOMICO

AYUNTAMIENTO CONSTITUCIONAL DE COMALCALCO

Matriz de Marco Lógico



Municipio: Comalcalco

Clave Programática: 1051005007

Nivel	Objetivo	Indicadores				Medios de verificación		Supuestos		
		NOMBRE:	Indice de promoción gastronómica.	NOMBRE	Registros contables de la Dirección de Fomento Económico y Turismo.					
A C T I V I D A D 4 . 4	Se promueve la gastronomía del municipio de Comalcalco.	DEFINICIÓN:	Porcentaje de avance en el ejercicio del presupuesto destinado a la promoción de la gastronomía local.	ÁREA RESPONSABLE DE LA INFORMACIÓN	Dirección de Fomento Económico y Turismo.	DISPONIBILIDAD DE LA INFORMACIÓN	Si, pública.	Ausencia de contingencias socioeconómicas, presupuestales y metodológicas que impidan en la promoción de la gastronomía local.		
		TIPO:	Gestión							
		DIMENSIÓN:	Eficiencia.							
		ÁMBITO:	Proceso.							
		MÉTODO:	Indice de promoción gastronómica = (Presupuesto ejercido para la promoción gastronómica hasta el trimestre evaluado dividido entre Presupuesto anual programado para la promoción gastronómica) multiplicado por cien.	UNIDAD DE ANÁLISIS	Porcentaje presupuesto ejercido.	COBERTURA GEOGRÁFICA	Municipal		DESAGREGACIÓN GEOGRÁFICA	Municipal
		ALGORITMO:	IPG = (PE / PP) * 100. IPG= Índice de promoción gastronómica. PP= Presupuesto anual programado. PE= Presupuesto ejercido hasta el trimestre evaluado	PERIODICIDAD DE ACTUALIZACIÓN DE LA INFORMACIÓN	Trimestral	FECHA DE PUBLICACIÓN	Al mes siguiente del término de cada trimestre evaluado.			
		AÑO LÍNEA	2022							
		BASE: VALOR LÍNEA	0							
		BASE: COMPORTAMIENTO DEL INDICADOR								
		FRECUENCIA DE MEDICIÓN:	Trimestral							
		UNIDAD DE MEDIDA:	0							
		METAS:	NA							

[Handwritten signatures and initials]



F016 DESARROLLO EN COMUNIDADES RURALES



PERIODO 2022

AYUNTAMIENTO CONSTITUCIONAL DE COMALCALCO

Matriz de Marco Lógico

Municipio: Comalcalco

Clave Programática: 1056001050

Nivel	Objetivo	Indicadores			Medios de verificación		Supuestos
		NOMBRE:	Índice de pobreza en el sector primario.	NOMBRE	Encuestas aplicadas a la población.		
F I N	Contribuir en la disminución del número de familias del sector primario, que viven bajo condiciones de pobreza o pobreza extrema, mediante la implementación de acciones para el logro de una mayor producción y productividad en el campo agropecuario, forestal y acuícola.	DEFINICIÓN:	Diferencia expresada en porcentaje entre la población del sector primario que vive bajo condiciones de pobreza en el año evaluado con respecto al año anterior.	ÁREA RESPONSABLE DE LA INFORMACIÓN	Dirección de Desarrollo Municipal	Ausencia de contingencias meteorológicas y socioeconómicas que tengan incidencia en la implementación de acciones relacionadas con la producción del sector primario del municipio.	
		TIPO:	Estratégico	DISPONIBILIDAD DE LA INFORMACIÓN	SI, pública		
		DIMENSIÓN:	Eficacia.	UNIDAD DE ANÁLISIS	Porcentaje		
		ÁMBITO:	Impacto.	COBERTURA GEOGRÁFICA	Municipal		
		MÉTODO:	Índice de pobreza en el sector primario= Porcentaje de la población del sector primario que vive bajo condiciones de pobreza del año evaluado menos porcentaje de la población del sector primario que vive bajo condiciones de pobreza del año anterior.	DESAGREGACIÓN GEOGRÁFICA	Municipal		
		ALGORITMO:	PSP=Índice de pobreza en el sector primario. P1= Porcentaje de la población del sector primario que vive bajo condiciones de pobreza del año evaluado. P2= Porcentaje de la población del sector primario que vive bajo condiciones de pobreza del año anterior.	PERIODICIDAD DE ACTUALIZACIÓN DE LA INFORMACIÓN	Anual		
		AÑO LÍNEA BASE:	2022	FECHA DE PUBLICACIÓN	Al mes siguiente del levantamiento de la encuesta.		
		VALOR LÍNEA BASE:	0				
		COMPORTE MIENTO DEL INDICADOR	0				
		FRECUENCIA DE MEDICIÓN:	Anual				
UNIDAD DE MEDIDA:	0						
METAS:	NA						

[Handwritten signatures and initials]



COMALCALCO
AYUNTAMIENTO CONSTITUCIONAL
2021 - 2024

F016 DESARROLLO EN COMUNIDADES RURALES



PERIODO 2022

AYUNTAMIENTO CONSTITUCIONAL DE COMALCALCO

Matriz de Marco Lógico

Municipio: Comalcalco

Clave Programática: 1056001050

Nivel		Objetivo		Indicadores			Medios de verificación		Supuestos
		NOMBRE:	Indice agrícola.	NOMBRE:	Registros de la Dirección de Desarrollo Municipal.				
		DEFINICIÓN:	Porcentaje de avance en la superficie de producción agrícola atendida hasta el semestre evaluado con respecto a la superficie anual programada.	ÁREA RESPONSABLE DE LA INFORMACIÓN	Dirección de Desarrollo Municipal.				
		TIPO:	Estratégico	DISPONIBILIDAD DE LA INFORMACIÓN	Sí, pública.				
		DIMENSIÓN:	Eficacia.	UNIDAD DE ANALISIS	Superficies.				
		ÁMBITO:	Bienes y/o servicios.	COBERTURA GEOGRÁFICA	Municipal			Ausencia de contingencias presupuestarias, meteorológicas y geológicas que afecten la superficie destinada a la producción agrícola.	
		MÉTODO:	Índice agrícola = (Superficie agrícola atendida hasta el semestre evaluado dividido entre Superficie agrícola programada para el año evaluado) multiplicado por cien.	DESAGREGACIÓN GEOGRÁFICA	Municipal				
		ALGORITMO:	IAg = (SA / SP) * 100. IAg= Índice agrícola. SP= Superficie programada para el año evaluado. SA= Superficie atendida hasta el semestre evaluado.	PERIODICIDAD DE ACTUALIZACIÓN DE LA INFORMACIÓN	Semestral				
		AÑO LINEA BASE:	2022	FECHA DE PUBLICACIÓN	Al mes siguiente del término de cada semestre evaluado.				
		VALOR LINEA BASE:	0						
		COMPONENTO DEL INDICADOR	0						
		FRECUENCIA DE MEDICIÓN:	Semestral						
		UNIDAD DE MEDIDA:	0						
		METAS:	NA						

C O M P O N E N T E 1

[Handwritten signatures and marks]

F016 DESARROLLO EN COMUNIDADES RURALES



PERIODO 2022

AYUNTAMIENTO CONSTITUCIONAL DE COMALCALCO

Matriz de Marco Lógico

Municipio: Comalcalco

Clave Programática: 1056001050

Nivel		Objetivo		Indicadores			Medios de verificación		Supuestos
		NOMBRE:	Indice pecuario.	NOMBRE:	Registros de la Dirección de Desarrollo Municipal.				
C O M P O N E N T E 2 Se tiene un sector pecuario más productivo.		DEFINICIÓN:	Porcentaje de avance en la superficie de producción pecuaria atendida hasta el semestre evaluado con respecto a la superficie anual programada.	ÁREA RESPONSABLE DE LA INFORMACIÓN	Dirección de Desarrollo Municipal.				
		TIPO:	Estratégico	DISPONIBILIDAD DE LA INFORMACIÓN	Si, pública.				
		DIMENSIÓN:	Eficacia.	UNIDAD DE ANÁLISIS	Superficies.				
		ÁMBITO:	Bienes y/o servicios.	COBERTURA GEOGRÁFICA	Municipal				
		MÉTODO:	Índice pecuario = (Superficie pecuaria atendida hasta el semestre evaluado dividido entre Superficie pecuaria programada para el año evaluado) multiplicado por cien.	DESAGREGACIÓN GEOGRÁFICA	Municipal				
		ALGORITMO:	IP = (SA / SP) * 100. IP= Índice pecuario. SP= Superficie programada para el año evaluado	PERIODICIDAD DE ACTUALIZACIÓN DE LA INFORMACIÓN	Semestral				
		AÑO LINEA BASE:	2022						
		VALOR LINEA BASE:	0						
		COMPORTAMIENTO DEL INDICADOR	0						
		FRECUENCIA DE MEDICIÓN:	Semestral						
UNIDAD DE MEDIDA:	0								
METAS:	NA			FECHA DE PUBLICACIÓN	Al mes siguiente del término de cada semestre evaluado.				

(Handwritten signatures and marks)



COMALCALCO
AYUNTAMIENTO CONSTITUCIONAL
2021 - 2024

F016 DESARROLLO EN COMUNIDADES RURALES



PERIODO 2022

AYUNTAMIENTO CONSTITUCIONAL DE COMALCALCO

Matriz de Marco Lógico

Municipio: Comalcalco

Clave Programática: 1056001050

Nivel	Objetivo	Indicadores			Medios de verificación		Supuestos	
		NOMBRE:	Indicadores	Indicadores	NOMBRE	Medios de verificación		
C O M P O N E N T E 3	Se tiene un sector forestal con mayor desarrollo.	NOMBRE:	Índice forestal.		Registros de la Dirección de Desarrollo Municipal.			
		DEFINICIÓN:	Porcentaje de avance en la superficie de producción forestal atendida hasta el semestre evaluado con respecto a la superficie anual programada.		ÁREA RESPONSABLE DE LA INFORMACIÓN	Dirección de Desarrollo Municipal.		
		TIPO:	Estratégico		DISPONIBILIDAD DE LA INFORMACIÓN	Si, pública.		
		DIMENSIÓN:	Eficacia.		UNIDAD DE ANÁLISIS	Superficies.		
		ÁMBITO:	Bienes y/o servicios.		COBERTURA GEOGRÁFICA	Municipal		
		MÉTODO:	Índice forestal = (Superficie forestal atendida hasta el semestre evaluado dividido entre Superficie forestal programada para el año evaluado) multiplicado por cien.		DESAGREGACIÓN GEOGRÁFICA	Municipal		
		ALGORITMO:	IF = (SA / SP) * 100. IF= Índice forestal. SP= Superficie programada para el año evaluado.		PERIODICIDAD DE ACTUALIZACIÓN DE LA INFORMACIÓN	Semestral		
		AÑO LÍNEA BASE:	2022		FECHA DE PUBLICACIÓN	Al mes siguiente del término de cada semestre evaluado.		
		VALOR LÍNEA BASE:	0					
		COMPORTAMIENTO DEL INDICADOR						
		FRECUENCIA DE MEDICIÓN:	Semestral					
		UNIDAD DE MEDIDA:	0					
		METAS:	NA					

[Handwritten signatures and marks]



COMALCALCO
AYUNTAMIENTO CONSTITUCIONAL
2021 - 2024

F016 DESARROLLO EN COMUNIDADES RURALES

AYUNTAMIENTO CONSTITUCIONAL DE COMALCALCO



PERIODO 2022

Matriz de Marco Lógico

Municipio: Comalcalco

Clave Programática: 1056001050

Nivel		Objetivo	Indicadores		Medios de verificación		Supuestos
		NOMBRE:	Indice acuícola.		NOMBRE	Registros de la Dirección de Desarrollo Municipal.	
		DEFINICIÓN:	Porcentaje de avance en la superficie de producción acuícola atendida hasta el semestre evaluado con respecto a la superficie anual programada.		ÁREA RESPONSABLE DE LA INFORMACIÓN	Dirección de Desarrollo Municipal.	
		TIPO:	Estratégico				
		DIMENSIÓN:	Eficacia.		DISPONIBILIDAD DE LA INFORMACIÓN	Si, pública.	
		ÁMBITO:	Bienes y/o servicios.				
		MÉTODO:	Índice acuícola = (Superficie acuícola atendida hasta el semestre evaluado dividido entre Superficie acuícola programada para el año evaluado) multiplicado por cien.		UNIDAD DE ANÁLISIS	Superficies.	Ausencia de contingencias presupuestarias, meteorológicas y geológicas que afecten la superficie destinada a la producción acuícola.
		ALGORITMO:	IAC = (SA / SP) * 100. IAC= Índice acuícola SP= Superficie programada para el año evaluado.		COBERTURA GEOGRÁFICA	Municipal	
			SA= Superficie atendida hasta el semestre evaluado.		DESAGREGACIÓN GEOGRÁFICA	Municipal	
		AÑO LÍNEA BASE:	2022				
		VALOR LÍNEA BASE:	0		PERIODICIDAD DE ACTUALIZACIÓN DE LA INFORMACIÓN	Semestral	
		COMPORTE MIENTO DEL INDICADOR:					
		FRECUENCIA DE MEDICIÓN:	Semestral				
		UNIDAD DE MEDIDA:	0				
		METAS:	NA		FECHA DE PUBLICACIÓN	Al mes siguiente del término de cada semestre evaluado.	

COMPROBANTE 4

[Handwritten signatures and marks]



COMALCALCO
AYUNTAMIENTO CONSTITUCIONAL
2021 - 2024

F016 DESARROLLO EN COMUNIDADES RURALES



PERIODO 2022

AYUNTAMIENTO CONSTITUCIONAL DE COMALCALCO

Matriz de Marco Lógico

Municipio: Comalcalco

Clave Programática: 1056001050

Nivel	Objetivo	Indicadores			Medios de verificación		Supuestos
		NOMBRE:	Índice de vinculación.		NOMBRE	Registros de la Dirección de Desarrollo Municipal.	
C O M P O N E N T E 5	Existe mayor vinculación con otras dependencias.	DEFINICIÓN:	Porcentaje de avance en la firma de convenios hasta el semestre evaluado con respecto a los programados para el año evaluado.		ÁREA RESPONSABLE DE LA INFORMACIÓN	Dirección de Desarrollo Municipal.	
		TIPO:	Estratégico		DISPONIBILIDAD DE LA INFORMACIÓN	Sí, pública.	
		DIMENSIÓN:	Eficacia.		UNIDAD DE ANÁLISIS	Número de acuerdos y convenios	
		ÁMBITO:	Bienes y/o servicios.		COBERTURA GEOGRÁFICA	Municipal	Ausencia de contingencias sociales y presupuestarias que afecten la firma de convenios con otras dependencias.
		MÉTODO:	Índice de vinculación = (Número de convenios firmados hasta el semestre evaluado dividido entre Número de convenios firmados programados para el año evaluado) multiplicado por cien.		DESAGREGACIÓN GEOGRÁFICA	Municipal	
		ALGORITMO:	IV = (CF / CP) * 100. IV= Índice de vinculación CP= Número de convenios firmados programados para el año evaluado		PERIODICIDAD DE ACTUALIZACIÓN DE LA INFORMACIÓN	Semestral	
		ANO LINEA BASE:	2022		FECHA DE PUBLICACIÓN	Al mes siguiente del término de cada semestre evaluado.	
		VALOR LINEA BASE:	0				
		COMPONENTO DEL INDICADOR	0				
		FRECUENCIA DE MEDICIÓN:	Semestral				
UNIDAD DE MEDIDA:	0						
METAS:	NA						

[Handwritten signatures and marks]



COMALCALCO
AYUNTAMIENTO CONSTITUCIONAL
2021 - 2024

F016 DESARROLLO EN COMUNIDADES RURALES



PERIODO 2022

AYUNTAMIENTO CONSTITUCIONAL DE COMALCALCO

Matriz de Marco Lógico

Municipio: Comalcalco

Clave Programática: 1056001050

Nivel	Objetivo	Indicadores		Medios de verificación		Supuestos
		NOMBRE:	Indicadores	NOMBRE	Registros contables de la Dirección de Desarrollo Municipal.	
ACTIVIDAD 1.1	Se proporciona capacitación a los productores agrícolas del municipio.	DEFINICIÓN:	Índice de capacitación agrícola.	ÁREA RESPONSABLE DE LA INFORMACIÓN	Dirección de Desarrollo Municipal.	Ausencia de contingencias socioeconómicas, y presupuestales y meteorológicas que incidían en la capacitación de productores agrícolas en el municipio.
		TIPO:	Porcentaje de avance en el ejercicio del presupuesto destinado a la capacitación de productores agrícolas del municipio.	DISPONIBILIDAD DE LA INFORMACIÓN	Dirección de Desarrollo Municipal.	
		DIMENSIÓN:	Gestión	UNIDAD DE ANÁLISIS	Sí, pública	
		ÁMBITO:	Eficiencia.	COBERTURA GEOGRÁFICA	Municipal	
		MÉTODO:	Proceso.	DESAGREGACIÓN GEOGRÁFICA	Municipal	
		ALGORITMO:	Índice de capacitación agrícola = (Presupuesto ejercido para capacitación agrícola hasta el trimestre evaluado dividido entre Presupuesto anual programado para capacitación agrícola) multiplicado por cien.	PERIODICIDAD DE ACTUALIZACIÓN DE LA INFORMACIÓN	Trimestral	
			ICA = (PE / PP) * 100.	FECHA DE PUBLICACIÓN	Al mes siguiente del término de cada trimestre evaluado.	
			ICA= Índice de capacitación agrícola.			
			PP= Presupuesto anual programado.			
			PE= Presupuesto ejercido hasta el trimestre evaluado			
			2022			
	VALOR LÍNEA 0					
	COMPORTAMIENTO DEL INDICADOR					
	FRECUENCIA DE MEDICIÓN: Trimestral					
	UNIDAD DE MEDIDA: 0					
	METAS: NA					

[Handwritten signatures and marks]



F016 DESARROLLO EN COMUNIDADES RURALES



PERIODO 2022

AYUNTAMIENTO CONSTITUCIONAL DE COMALCALCO

Matriz de Marco Lógico

Municipio: Comalcalco

Clave Programática: 1056001050

Nivel	Objetivo	Indicadores			Medios de verificación		Supuestos
		NOMBRE:	DEFINICIÓN:	TIPO:	NOMBRE	Registros contables de la Dirección de Desarrollo Municipal.	
A C T I V I D A D 1 : 2	Se proporcionan asistencia técnica a los productores.	NOMBRE:	Índice de asistencia técnica agrícola.	Gestión	ÁREA RESPONSABLE DE LA INFORMACIÓN	Dirección de Desarrollo Municipal.	Ausencia de contingencias socioeconómicas, presupuestales y meteorológicas que incidían en la impartición de asistencia técnica a productores agrícolas en el municipio.
		DEFINICIÓN:	Porcentaje de avance en el ejercicio del presupuesto destinado a la asistencia técnica para los productores agrícolas del municipio.	Gestión			
		TIPO:					
		DIMENSIÓN:	Eficiencia.		DISPONIBILIDAD DE LA INFORMACIÓN	Si, pública.	
		ÁMBITO:	Proceso.				
		MÉTODO:	Índice de asistencia técnica agrícola = (Presupuesto ejercido para asistencia técnica agrícola hasta el trimestre evaluado) dividido entre Presupuesto anual programado para asistencia técnica agrícola) multiplicado por cien.		UNIDAD DE ANÁLISIS	Porcentaje presupuesto ejercido.	
		ALGORITMO:	IATA = (PE / PP) * 100. IATA= Índice de asistencia técnica agrícola. PP= Presupuesto anual programado. PE= Presupuesto ejercido hasta el trimestre evaluado		COBERTURA GEOGRÁFICA	Municipal	
		AÑO LINEA BASE:	2022		DESAGREGACIÓN GEOGRÁFICA	Municipal	
		VALOR LINEA BASE:	0		PERIODICIDAD DE ACTUALIZACIÓN DE LA INFORMACIÓN	Trimestral	
		COMPORTAMIENTO DEL INDICADOR			FECHA DE PUBLICACIÓN	Al mes siguiente del término de cada trimestre evaluado.	
		FRECUENCIA DE MEDICIÓN:	Trimestral				
		UNIDAD DE MEDIDA:	0				
		METAS:	NA				

[Handwritten signatures and marks]



COMALCALCO
AYUNTAMIENTO CONSTITUCIONAL
2021 - 2024

F016 DESARROLLO EN COMUNIDADES RURALES



PERIODO 2022

AYUNTAMIENTO CONSTITUCIONAL DE COMALCALCO

Matriz de Marco Lógico

Municipio: Comalcalco

Clave Programática: 1056001050

Nivel	Objetivo	Indicadores			Medios de verificación		Supuestos
		NOMBRE:	Indice de insumos agrícolas.	NOMBRE	Registros contables de la Dirección de Desarrollo Municipal.		
A C T I V I D A D 1 3	Se proporcionan insumos para actividades agrícolas.	DEFINICIÓN:	Porcentaje de avance en el ejercicio del presupuesto destinado a la dotación de insumos a los productores agrícolas del municipio.	ÁREA RESPONSABLE DE LA INFORMACIÓN	Dirección de Desarrollo Municipal	Ausencia contingencias socioeconómicas, presupuestales y meteorológicas que incidán en la dotación de insumos a los productores agrícolas en el municipio.	
		TIPO:	Gestión	DISPONIBILIDAD DE LA INFORMACIÓN	Sí, pública.		
		DIMENSIÓN:	Eficiencia.	UNIDAD DE ANÁLISIS	Porcentaje presupuesto ejercido.		
		ÁMBITO:	Proceso.	COBERTURA GEOGRÁFICA	Municipal		
		MÉTODO:	Indice de insumos agrícolas = (Presupuesto ejercido para dotación de insumos agrícolas hasta el trimestre evaluado dividido entre Presupuesto anual programado para dotación de insumos agrícolas) multiplicado por cien.	DESAGREGACIÓN GEOGRÁFICA	Municipal		
		ALGORITMO:	InA = (PE / PP) * 100. InA= Índice de dotación de insumos agrícolas. PP= Presupuesto anual programado. PE= Presupuesto ejercido hasta el trimestre evaluado	PERIODICIDAD DE ACTUALIZACIÓN DE LA INFORMACIÓN	Trimestral		
		AÑO LINEA	2022	FECHA DE PUBLICACIÓN	Al mes siguiente del término de cada trimestre evaluado.		
		BASE:					
		VALOR LINEA	0				
		BASE:					
		COMPORTAMIENTO DEL INDICADOR	0				
		FRECUENCIA DE MEDICIÓN:	Trimestral				
		UNIDAD DE MEDIDA:	0				
METAS:	NA						

[Handwritten signatures and marks]



COMALCALCO
AYUNTAMIENTO CONSTITUCIONAL
2021-2024

F016 DESARROLLO EN COMUNIDADES RURALES



PERIODO 2022

AYUNTAMIENTO CONSTITUCIONAL DE COMALCALCO

Matriz de Marco Lógico

Municipio: Comalcalco

Clave Programática: 1056001050

Nivel	Objetivo	Indicadores			Medios de verificación		Supuestos
A C T I V I D A D 1 - 4	Se proporcionan materiales y equipos a los productores agrícolas.	NOMBRE:	Índice de material y equipo agrícola.		NOMBRE	Registros contables de la Dirección de Desarrollo Municipal.	Ausencia de contingencias socioeconómicas, presupuestales y meteorológicas que incidán en la dotación de materiales y equipo para los productores agrícolas en el municipio.
		DEFINICIÓN:	Porcentaje de avance en el ejercicio del presupuesto destinado a la dotación de materiales y equipos a los productores agrícolas del municipio.		ÁREA RESPONSABLE DE LA INFORMACIÓN	Dirección de Desarrollo Municipal	
		TIPO:	Gestión		DISPONIBILIDAD DE LA INFORMACIÓN	Si, pública.	
		DIMENSIÓN:	Eficiencia.		UNIDAD DE ANÁLISIS	Porcentaje presupuesto ejercido.	
		ÁMBITO:	Proceso.		COBERTURA GEOGRÁFICA	Municipal	
		MÉTODO:	Índice de material y equipo agrícola = (Presupuesto ejercido para material y equipo agrícola hasta el trimestre evaluado dividido entre Presupuesto anual programado para material y equipo agrícola) multiplicado por cien.		DESAGREGACIÓN GEOGRÁFICA	Municipal	
		ALGORITMO:	IMEA = (PE / PP) * 100. IMEA= Índice de material y equipo agrícola PP= Presupuesto anual programado.		PERIODICIDAD DE ACTUALIZACIÓN DE LA INFORMACIÓN	Trimestral	
		AÑO LÍNEA	2022		FECHA DE PUBLICACIÓN	Al mes siguiente del término de cada trimestre evaluado.	
		BASE:					
		VALOR LÍNEA	0				
		BASE:					
		COMPORTAMIENTO DEL INDICADOR	0				
		FRECUENCIA DE MEDICIÓN:	Trimestral				
		UNIDAD DE MEDIDA:	0				
METAS:	NA						

[Handwritten signatures and marks]

F016 DESARROLLO EN COMUNIDADES RURALES



PERIODO 2022

AYUNTAMIENTO CONSTITUCIONAL DE COMALCALCO

Matriz de Marco Lógico

Municipio: Comalcalco

Clave Programática: 1056001050

Nivel	Objetivo	Indicadores			Medios de verificación		Supuestos
		NOMBRE:	DEFINICIÓN:	TIPO:	NOMBRE	Patrón de beneficiarios de la Dirección de Desarrollo Municipal.	
A C T I V I D A D 1 5	Se proporcionan apoyos para la comercialización de productos agrícolas.	Nombre:	Combate a la intermediación agrícola.				
		Definición:	Número de productores agrícolas del municipio de Comalcalco que se beneficiaron de la comercialización sin intermediación de sus productos hasta el final del año evaluado comparado con la línea base.			ÁREA RESPONSABLE DE LA INFORMACIÓN	Dirección de Desarrollo Municipal.
		Tipo:	Gestión				
		Dimensión:	Eficacia.			DISPONIBILIDAD DE LA INFORMACIÓN	SI
		Ámbito:	Proceso.				
		Método:	Combate a la intermediación agrícola=((Número de productores agrícolas beneficiados sin intermediación hasta el final del año evaluado menos Línea base)			UNIDAD DE ANÁLISIS	Número de productores sin intermediación
		Algoritmo:	CIA= (PSI - LB) CIA= Combate a la intermediación agrícola. PSI= Productores sin intermediación hasta el final del año evaluado.			COBERTURA GEOGRÁFICA	Municipal
		Año Línea Base:	2022			DESAGREGACIÓN GEOGRÁFICA	Municipal
		Valor Línea Base:	0				
		Comportamiento del Indicador:	0			PERIODICIDAD DE ACTUALIZACIÓN DE LA INFORMACIÓN	Anual
		Frecuencia de Medición:	Anual				
		Unidad de Medida:	0			FECHA DE PUBLICACIÓN	Al mes siguiente del término de cada año evaluado.
		Metas:	NA				

[Handwritten signatures and marks]



F016 DESARROLLO EN COMUNIDADES RURALES

AYUNTAMIENTO CONSTITUCIONAL DE COMALCALCO

Matriz de Marco Lógico



Municipio: Comalcalco

Clave Programática: 1056001050

Nivel	Objetivo	Indicadores			Medios de verificación		Supuestos
		NOMBRE:	Indice de dotación de plantas.	NOMBRE	Registros contables de la Dirección de Desarrollo Municipal.		
A C T I V I D A D 1 - 6	Se proporcionan plantas para los cultivos agrícolas.	DEFINICIÓN:	Porcentaje de avance en el ejercicio del presupuesto destinado a la dotación de plantas a los productores agrícolas del municipio.	ÁREA RESPONSABLE DE LA INFORMACIÓN	Dirección de Desarrollo Municipal.	Ausencia de contingencias presupuestales y meteorológicas que incidan en la dotación de plantas a los productores agrícolas en el municipio.	
		TIPO:	Gestión	DISPONIBILIDAD DE LA INFORMACIÓN	Sí, pública.		
		DIMENSIÓN:	Eficiencia.	UNIDAD DE ANÁLISIS	Presupuestos programados y ejercidos		
		ÁMBITO:	Proceso.	COBERTURA GEOGRÁFICA	Municipal		
		MÉTODO:	Indice de dotación de plantas = (Presupuesto ejercido para dotación de plantas hasta el trimestre evaluado dividido entre Presupuesto anual programado para dotación de plantas) multiplicado por cien.	DESAGREGACIÓN GEOGRÁFICA	Municipal		
		ALGORITMO:	IDP = (PE / PP) * 100 IDP= Índice de dotación de plantas. PP= Presupuesto anual programado.	PERIODICIDAD DE ACTUALIZACIÓN DE LA INFORMACIÓN	Trimestral		
		AÑO LINEA BASE:	2022	FECHA DE PUBLICACIÓN	Al mes siguiente del término de cada trimestre evaluado.		
		VALOR LINEA BASE:	0				
		COMPORTAMIENTO DEL INDICADOR	0				
		FRECUENCIA DE MEDICIÓN:	Trimestral				
UNIDAD DE MEDIDA:	0						
METAS:	NA						

[Handwritten signatures and marks]



COMALCALCO
AYUNTAMIENTO CONSTITUCIONAL
2021 - 2024

F016 DESARROLLO EN COMUNIDADES RURALES



PERIODO 2022

AYUNTAMIENTO CONSTITUCIONAL DE COMALCALCO

Matriz de Marco Lógico

Municipio: Comalcalco

Clave Programática: 1056001050

Nivel	Objetivo	Indicadores		Medios de verificación		Supuestos
A C T I V I D A D 1 :	Se proporcionan créditos para la producción agrícola.	NOMBRE:	Índice de créditos agrícolas.	NOMBRE	Registros contables de la Dirección de Desarrollo Municipal.	Ausencia de contingencias presupuestales que incidan en la dotación de créditos a los productores agrícolas en el municipio.
		DEFINICIÓN:	Porcentaje de avance en el ejercicio del presupuesto destinado a la dotación de créditos a los productores agrícolas del municipio.	ÁREA RESPONSABLE DE LA INFORMACIÓN	Dirección de Desarrollo Municipal.	
		TIPO:	Gestión	DISPONIBILIDAD DE LA INFORMACIÓN	Sí, pública.	
		DIMENSIÓN:	Eficiencia.	UNIDAD DE ANÁLISIS	Presupuestos programados y ejercidos.	
		ÁMBITO:	Proceso	COBERTURA GEOGRÁFICA	Municipal	
		MÉTODO:	Índice de créditos agrícolas = (Presupuesto ejercido para créditos agrícolas hasta el trimestre evaluado dividido entre Presupuesto anual programado para créditos agrícolas) multiplicado por cien.	DESAGREGACIÓN GEOGRÁFICA	Municipal	
		ALGORITMO:	ICrA = (PE / PP) * 100. ICrA= Índice de créditos agrícolas. PP= Presupuesto anual programado.	PERIODICIDAD DE ACTUALIZACIÓN DE LA INFORMACIÓN	Trimestral	
		AÑO LÍNEA BASE:	2022	FECHA DE PUBLICACIÓN	Al mes siguiente del término de cada trimestre evaluado.	
		VALOR LÍNEA BASE:	0			
		COMPORTE MIENTO DEL INDICADOR	0			
		FRECUENCIA DE MEDICIÓN:	Trimestral			
		UNIDAD DE MEDIDA:	0			
		METAS:	NA			

[Handwritten signatures and marks]

F016 DESARROLLO EN COMUNIDADES RURALES



PERIODO 2022



AYUNTAMIENTO CONSTITUCIONAL DE COMALCALCO

Matriz de Marco Lógico

Municipio: Comalcalco

Clave Programática: 1056001050

Nivel	Objetivo	Indicadores		Medios de verificación		Supuestos
		NOMBRE:	DEFINICIÓN:	NOMBRE	Registros contables de la Dirección de Desarrollo Municipal.	
A C T I V I D A D 1 . 8	Se apoya a las agroindustrias locales.	NOMBRE:	Índice agroindustrial agrícola.	ÁREA RESPONSABLE DE LA INFORMACIÓN	Dirección de Desarrollo Municipal.	Ausencia de contingencias socioeconómicas, presupuestales y meteorológicas que incidían en el ejercicio del presupuesto destinado al desarrollo agroindustrial agrícola del municipio.
		DEFINICIÓN:	Porcentaje de avance en el ejercicio del presupuesto destinado a incentivar el desarrollo agroindustrial agrícola del municipio.	DISPONIBILIDAD DE LA INFORMACIÓN	Si, pública.	
		TIPO:	Gestión	UNIDAD DE ANÁLISIS	Presupuestos programados y ejercidos.	
		DIMENSIÓN:	Eficiencia.	COBERTURA GEOGRÁFICA	Municipal	
		ÁMBITO:	Proceso.	DESAGREGACIÓN GEOGRÁFICA	Municipal	
		MÉTODO:	Índice agroindustrial agrícola= (Presupuesto ejercido para el desarrollo agroindustrial agrícola hasta el trimestre evaluado dividido entre Presupuesto anual programado para el desarrollo agroindustrial agrícola) multiplicado por cien.	PERIODICIDAD DE ACTUALIZACIÓN DE LA INFORMACIÓN	Trimestral	
		ALGORITMO:	AIAG = (PE / PP) * 100. AIAG= Índice agroindustrial agrícola. PP= Presupuesto anual programado.	FECHA DE PUBLICACIÓN	Al mes siguiente del término de cada trimestre evaluado.	
		AÑO LÍNEA	2022			
		BASE:				
		VALOR LÍNEA	0			
COMPORTAMIENTO DEL INDICADOR	0					
FRECUENCIA DE MEDICIÓN:	Trimestral					
UNIDAD DE MEDIDA:	0					
METAS:	NA					

[Handwritten signatures and initials]



F016 DESARROLLO EN COMUNIDADES RURALES



PERIODO 2022

AYUNTAMIENTO CONSTITUCIONAL DE COMALCALCO

Matriz de Marco Lógico

Municipio: Comalcalco

Clave Programática: 1056001050

Nivel	Objetivo	Indicadores			Medios de verificación		Supuestos
A C T I V I D A D 1 : 9	Se tiene un padrón de productores beneficiarios.	NOMBRE:	Padrón agrícola.		NOMBRE	Padrón agrícola de la Dirección de Desarrollo Municipal	Ausencia de contingencias presupuestarias o meteorológicas que afecten la integración del padrón de productores agrícolas en el municipio.
		DEFINICIÓN:	Porcentaje de avance en la generación de un padrón de productores agrícolas beneficiados por programas municipales.		ÁREA RESPONSABLE DE LA INFORMACIÓN	Dirección de Desarrollo Municipal.	
		TIPO:	Gestión		DISPONIBILIDAD DE LA INFORMACIÓN	Sí, pública.	
		DIMENSIÓN:	Eficacia.		UNIDAD DE ANÁLISIS	Porcentaje beneficiarios.	
		ÁMBITO:	Proceso.		COBERTURA GEOGRÁFICA	Municipal.	
		MÉTODO:	(Número de beneficiarios capturados en el padrón hasta el trimestre evaluado dividido entre Número de beneficiarios programados para el año evaluado) multiplicado por cien.		DESAGREGACIÓN GEOGRÁFICA	Municipal.	
		ALGORITMO:	PA=(BC / BP) * 100 PA=Padrón agrícola. BP=Número de beneficiarios programados para el año evaluado.		PERIODICIDAD DE ACTUALIZACIÓN DE LA INFORMACIÓN	Trimestral	
		AÑO LÍNEA	2022		FECHA DE PUBLICACIÓN	Al mes siguiente del término de cada trimestre.	
		BASE:					
		VALOR LÍNEA	0				
		BASE:					
		COMPORTAMIENTO DEL INDICADOR	0				
		FRECUENCIA DE MEDICIÓN:	Trimestral				
UNIDAD DE MEDIDA:	0						
METAS:	NA						

[Handwritten signatures and initials]



COMALCALCO
AYUNTAMIENTO CONSTITUCIONAL
2021 - 2024

F016 DESARROLLO EN COMUNIDADES RURALES



PERIODO 2022

AYUNTAMIENTO CONSTITUCIONAL DE COMALCALCO

Matriz de Marco Lógico

Municipio: Comalcalco Clave Programática: 1056001050

Nivel	Objetivo	Indicadores		Medios de verificación		Supuestos
A C T I V I D A D 1 1 0	Se realizan análisis de suelos agrícolas	NOMBRE:	Índice de suelos.	NOMBRE	Registros contables de la Dirección de Desarrollo Municipal.	Ausencia de contingencias socioeconómicas, presupuestales y meteorológicas que incidan en el ejercicio del presupuesto destinado al análisis de suelos del municipio.
		DEFINICIÓN:	Porcentaje de avance en el ejercicio del presupuesto destinado a realizar análisis de suelos en el municipio.	ÁREA RESPONSABLE DE LA INFORMACIÓN	Dirección de Desarrollo Municipal.	
		TIPO:	Gestión	DISPONIBILIDAD DE LA INFORMACIÓN	Si, pública.	
		DIMENSION:	Eficiencia.	UNIDAD DE ANÁLISIS	Porcentaje presupuesto ejercido.	
		ÁMBITO:	Proceso.	COBERTURA GEOGRÁFICA	Municipal	
		MÉTODO:	Índice de suelos = (Presupuesto ejercido para el análisis de suelos hasta el trimestre evaluado dividido entre Presupuesto anual programado para análisis de suelos) multiplicado por cien.	DESAGREGACIÓN GEOGRÁFICA	Municipal	
		ALGORITMO:	IS = (PE / PP) * 100. IS= Índice de suelos. PP= Presupuesto anual programado.	PERIODICIDAD DE ACTUALIZACIÓN DE LA INFORMACIÓN	Trimestral	
		AÑO LÍNEA BASE:	2022	FECHA DE PUBLICACIÓN	Al mes siguiente del término de cada trimestre evaluado.	
		VALOR LÍNEA BASE:	0			
		COMPORTAMIENTO DEL INDICADOR	0			
		FRECUENCIA DE MEDICIÓN:	Trimestral			
		UNIDAD DE MEDIDA:	0			
		METAS:	NA			

[Handwritten signatures and initials]

F016 DESARROLLO EN COMUNIDADES RURALES



AYUNTAMIENTO CONSTITUCIONAL DE COMALCALCO

Matriz de Marco Lógico

Municipio: Comalcalco

Clave Programática: 1056001050

Nivel	Objetivo	Indicadores		Medios de verificación		Supuestos	
		NOMBRE:	Indicadores	NOMBRE	Medios de verificación		
A C T I V I D A D 2 :	Existe dotación de insumos para la producción pecuaria.	NOMBRE:	Índice de insumos pecuarios.		Registros contables de la Dirección de Desarrollo Municipal.		
		DEFINICIÓN:	Porcentaje de avance en el ejercicio del presupuesto destinado a la dotación de insumos a los productores pecuarios del municipio.		ÁREA RESPONSABLE DE LA INFORMACIÓN	Dirección de Desarrollo Municipal.	
		TIPO:	Gestión		DISPONIBILIDAD DE LA INFORMACIÓN	Si, pública.	
		DIMENSIÓN:	Eficiencia.		UNIDAD DE ANÁLISIS	Porcentaje presupuesto ejercido.	de
		ÁMBITO:	Proceso.		COBERTURA GEOGRÁFICA	Municipal	Ausencia de contingencias socioeconómicas, presupuestales y meteorológicas que incidían en la dotación de insumos a los productores pecuarios en el municipio.
		MÉTODO:	Índice de insumos pecuarios = (Presupuesto ejercido para insumos pecuarios hasta el trimestre evaluado dividido entre Presupuesto anual programado para insumos pecuarios) multiplicado por cien.		DESAGREGACIÓN GEOGRÁFICA	Municipal	
		ALGORITMO:	InPec = (PE / PP) * 100. InPec= Índice de insumos pecuarios. PP= Presupuesto anual programado.		PERIODICIDAD DE ACTUALIZACIÓN DE LA INFORMACIÓN	Trimestral	
		AÑO LÍNEA BASE:	2022		FECHA DE PUBLICACIÓN	Al mes siguiente del término de cada trimestre evaluado.	
		VALOR LÍNEA BASE:	0				
		COMPORTAMIENTO DEL INDICADOR	Trimestral				
		FRECUENCIA DE MEDICIÓN:	0				
		UNIDAD DE MEDIDA:	NA				
		METAS:					

[Handwritten signatures and marks]



COMALCALCO
AYUNTAMIENTO CONSTITUCIONAL
2021 - 2024

F016 DESARROLLO EN COMUNIDADES RURALES



PERIODO 2022

AYUNTAMIENTO CONSTITUCIONAL DE COMALCALCO

Matriz de Marco Lógico

Municipio: Comalcalco

Clave Programática: 1056001050

Nivel	Objetivo	Indicadores			Medios de verificación		Supuestos
		NOMBRE:	Indice de asistencia técnica pecuaria.	NOMBRE	Registros contables de la Dirección de Desarrollo Municipal.	Supuestos	
A C T I V I D A D 2 . 2	Se proporciona asistencia técnica a productores pecuarios.	DEFINICIÓN:	Porcentaje de avance en el ejercicio del presupuesto destinado a la asistencia técnica para los productores pecuarios del municipio.	ÁREA RESPONSABLE DE LA INFORMACIÓN	Dirección de Desarrollo Municipal.	Ausencia de contingencias socioeconómicas, presupuestales y meteorológicas que incidán en la impartición de asistencia técnica a productores pecuarios en el municipio.	
		TIPO:	Gestión				
		DIMENSIÓN:	Eficiencia.				
		ÁMBITO:	Proceso.				
		MÉTODO:	Indice de asistencia técnica pecuaria = (Presupuesto ejercido para asistencia técnica pecuaria hasta el trimestre evaluado dividido entre Presupuesto anual programado para asistencia técnica pecuaria) multiplicado por cien.	UNIDAD DE ANÁLISIS	Porcentaje presupuesto ejercido.		
		ALGORITMO:	IATP = (PE / PP) * 100. IATP= Índice de asistencia técnica pecuaria. PP= Presupuesto anual programado.	COBERTURA GEOGRÁFICA	Municipal		
		AÑO LÍNEA BASE:	2022	DESAGREGACIÓN GEOGRÁFICA	Municipal		
		VALOR LÍNEA BASE:	0	PERIODICIDAD DE ACTUALIZACIÓN DE LA INFORMACIÓN	Trimestral		
		COMPORTE MIENTO DEL INDICADOR	0	FECHA DE PUBLICACIÓN	Al mes siguiente del término de cada trimestre evaluado.		
		FRECUENCIA DE MEDICIÓN:	Trimestral				
		UNIDAD DE MEDIDA:	0				
		METAS:	NA				

[Handwritten signatures and marks]



COMALCALCO
AYUNTAMIENTO CONSTITUCIONAL
2021 - 2024

F016 DESARROLLO EN COMUNIDADES RURALES



PERIODO 2022

AYUNTAMIENTO CONSTITUCIONAL DE COMALCALCO

Matriz de Marco Lógico

Municipio: **Comalcalco** Clave Programática: **1056001050**

Nivel	Objetivo	Indicadores	Medios de verificación		Supuestos
A C T I V I D A D 2 3	Se proporcionan apoyos para la comercialización pecuaria.	NOMBRE:	Combate a la intermediación pecuaria.	NOMBRE	Padrón de beneficiarios de la Dirección de Desarrollo Municipal.
		DEFINICIÓN:	Número de productores pecuarios del municipio de Comalcalco que se beneficien de la comercialización sin intermediación de sus productos hasta el final del año evaluado comparado con la línea base.	ÁREA RESPONSABLE DE LA INFORMACIÓN	Dirección de Desarrollo Municipal.
		TIPO:	Gestión	DISPONIBILIDAD DE LA INFORMACIÓN	Si, pública.
		DIMENSIÓN:	Eficacia.	UNIDAD DE ANÁLISIS	Número de productores sin intermediación.
		ÁMBITO:	Proceso.	COBERTURA GEOGRÁFICA	Municipal
		MÉTODO:	Combate a la intermediación pecuaria=(Número de productores pecuarios beneficiados sin intermediación hasta el final del año evaluado menos Línea base)	DESAGREGACIÓN GEOGRÁFICA	Municipal
		ALGORITMO:	CIP= (PSI - LB) CIP= Combate a la intermediación pecuaria PSI= Productores sin intermediación hasta el final del año evaluado.	PERIODICIDAD DE ACTUALIZACIÓN DE LA INFORMACIÓN	Anual
		AÑO LINEA BASE:	2022	FECHA DE PUBLICACIÓN	Al mes siguiente del término de cada año evaluado
		VALOR LINEA BASE:	0		
		COMPORTAMIENTO DEL INDICADOR	0		
		FRECUENCIA DE MEDICIÓN:	Anual		
		UNIDAD DE MEDIDA:	0		
		METAS:	NA		

[Handwritten signatures and initials]



F016 DESARROLLO EN COMUNIDADES RURALES



PERIODO 2022

AYUNTAMIENTO CONSTITUCIONAL DE COMALCALCO

Matriz de Marco Lógico

Municipio: Comalcalco

Clave Programática: 1056001050

Nivel	Objetivo	Indicadores			Medios de verificación		Supuestos								
		NOMBRE:	Definición:	Tipo:	Dimensión:	Ámbito:		Método:	Nombre	Área responsable de la información	Disponibilidad de la información	Unidad de análisis	Cobertura geográfica	Desagregación geográfica	Periodicidad de actualización de la información
A C T I V I D A D 2 .4	Se tiene un padrón de beneficiarios.	Padrón pecuario.	Porcentaje de avance en la generación de un padrón de productores pecuarios beneficiados por programas municipales.	Gestión	Eficacia.	Proceso.	(Número de beneficiarios capturados en el padrón hasta el trimestre evaluado dividido entre Número de beneficiarios programados para el año evaluado) multiplicado por cien. PPec = (BC / BP) * 100 PPec = Padrón pecuario. BP = Número de beneficiarios programados para el año evaluado.	Padrón pecuario de la Dirección de Desarrollo Municipal.	Dirección de Desarrollo Municipal.	Si, pública.	Porcentaje beneficiarios.	Municipal.	Municipal.	Trimestral	Al mes siguiente del término de cada trimestre evaluado.
		AÑO LÍNEA BASE:	2022												
		VALOR LÍNEA BASE:	0												
		COMPORTEMIENTO DEL INDICADOR	0												
		FRECUENCIA DE MEDICIÓN:	Trimestral												
		UNIDAD DE MEDIDA:	0												
		METAS:	NA												

[Handwritten signatures and marks]

FO16 DESARROLLO EN COMUNIDADES RURALES



AYUNTAMIENTO CONSTITUCIONAL DE COMALCALCO

Matriz de Marco Lógico

Municipio: Comalcalco

Clave Programática: 1056001050

Nivel	Objetivo	Indicadores		Medios de verificación		Supuestos
		NOMBRE:	Indice agroindustrial pecuario.	NOMBRE	Registros contables de la Dirección de Desarrollo Municipal.	
A C T I V I D A D 2 : 5	Se apoya a las agroindustrias del sector pecuario.	DEFINICIÓN:	Porcentaje de avance en el ejercicio del presupuesto destinado a incentivar el desarrollo agroindustrial pecuario del municipio.	ÁREA RESPONSABLE DE LA INFORMACIÓN	Dirección de Desarrollo Municipal.	Ausencia de contingencias socioeconómicas, presupuestales y meteorológicas que incidían en el ejercicio del presupuesto destinado al desarrollo agroindustrial pecuario del municipio.
		TIPO:	Gestión	DISPONIBILIDAD DE LA INFORMACIÓN	Sí, pública.	
		DIMENSIÓN:	Eficiencia.	UNIDAD DE ANÁLISIS	Porcentaje presupuesto ejercido.	
		ÁMBITO:	Proceso.	COBERTURA GEOGRÁFICA	Municipal	
		MÉTODO:	Índice agroindustrial pecuario= (Presupuesto ejercido para el desarrollo agroindustrial pecuario hasta el trimestre evaluado dividido entre Presupuesto anual programado para el desarrollo agroindustrial pecuario) multiplicado por cien.	DESAGREGACIÓN GEOGRÁFICA	Municipal	
		ALGORITMO:	AI _{Pec} = (PE / PP) * 100. AI _{Pec} = Índice agroindustrial pecuario. PP = Presupuesto anual programado.	PERIODICIDAD DE ACTUALIZACIÓN DE LA INFORMACIÓN	Trimestral	
		AÑO LINEA BASE:	2022	FECHA DE PUBLICACIÓN	Al mes siguiente del término de cada trimestre evaluado.	
		VALOR LINEA BASE:	0			
		COMPORTAMIENTO DEL INDICADOR	0			
		FRECUENCIA DE MEDICIÓN:	Trimestral			
UNIDAD DE MEDIDA:	0					
METAS:	NA					

[Handwritten signatures and marks]

F016 DESARROLLO EN COMUNIDADES RURALES



AYUNTAMIENTO CONSTITUCIONAL DE COMALCALCO

Matriz de Marco Lógico

Municipio: Comalcalco

Clave Programática: 1056001050

Nivel	Objetivo	Indicadores				Medios de verificación		Supuestos				
		NOMBRE:	Definición:	Tipo:	Dimensión:	Ámbito:	Método:		Nombre	Área Responsable de la Información		
A C T I V I D A D 3 1	Se tiene mayor producción de árboles.	Índice de fomento forestal.	Porcentaje de avance en el ejercicio del presupuesto destinado a incentivar la producción de árboles del municipio.	Gestión	Eficiencia.	Proceso.	Indice de fomento forestal = (Presupuesto ejercido para producción de árboles hasta el trimestre evaluado dividido entre Presupuesto anual programado para producción de árboles) multiplicado por cien.	Registros contables de la Dirección de Desarrollo Municipal.	Dirección de Desarrollo Municipal.	Ausencia de contingencias socioeconómicas, presupuestales y meteorológicas que incidían en el ejercicio del presupuesto destinado a la producción de árboles en el municipio.		
		ALGORITMO:	FoFo = (PE / PP) * 100. FoFo= Índice de fomento forestal. PP= Presupuesto anual programado PE= Presupuesto ejercido hasta el trimestre evaluado									
		AÑO LINEA	2022									
		BASE: VALOR LINEA	0									
		BASE: COMPORTAMIENTO DEL INDICADOR		0								
		FRECUENCIA DE MEDICIÓN:	Trimestral									
		UNIDAD DE MEDIDA:		0								
		METAS:	NA									

[Handwritten signatures and marks]

F016 DESARROLLO EN COMUNIDADES RURALES



PERIODO 2022



AYUNTAMIENTO CONSTITUCIONAL DE COMALCALCO

Matriz de Marco Lógico

Municipio: Comalcalco Clave Programática: 1056001050

Nivel	Objetivo	Indicadores		Medios de verificación		Supuestos
A C T I V I D A D 3 2	Existe dotación de insumos para el sector forestal.	NOMBRE:	Índice de insumos forestales.	NOMBRE	Registros contables de la Dirección de Desarrollo Municipal.	Ausencia de contingencias socioeconómicas, presupuestales y meteorológicas que incidán en la dotación de insumos a los productores pecuarios en el municipio.
		DEFINICIÓN:	Porcentaje de avance en el ejercicio del presupuesto destinado a la dotación de insumos a los productores forestales del municipio.	ÁREA RESPONSABLE DE LA INFORMACIÓN	Dirección de Desarrollo Municipal.	
		TIPO:	Gestión	DISPONIBILIDAD DE LA INFORMACIÓN	Sí, pública	
		DIMENSIÓN:	Eficiencia.	UNIDAD DE ANÁLISIS	Porcentaje presupuesto ejercido.	
		ÁMBITO:	Proceso.	COBERTURA GEOGRÁFICA	Municipal	
		MÉTODO:	Índice de insumos forestales = (Presupuesto ejercido para insumos forestales hasta el trimestre evaluado dividido entre Presupuesto anual programado para insumos forestales) multiplicado por cien. $Inf = (PE / PP) * 100$	DESAGREGACIÓN GEOGRÁFICA	Municipal	
		ALGORITMO:	$Inf = (PE / PP) * 100$ $Inf =$ Índice de insumos forestales. $PP =$ Presupuesto anual programado.	PERIODICIDAD DE ACTUALIZACIÓN DE LA INFORMACIÓN	Trimestral	
		AÑO LÍNEA	2022	FECHA DE PUBLICACIÓN	Al mes siguiente del término de cada trimestre evaluado.	
		BASE:	0			
		VALOR LÍNEA	0			
		BASE:				
		COMPORTAMIE NTO DEL INDICADOR	Trimestral			
		FRECUENCIA DE MEDICIÓN:				
		UNIDAD DE MEDIDA:	0			
METAS:	NA					

[Handwritten signatures and marks]



COMALCALCO
AYUNTAMIENTO CONSTITUCIONAL
2021 - 2024

F016 DESARROLLO EN COMUNIDADES RURALES



PERIODO 2022

AYUNTAMIENTO CONSTITUCIONAL DE COMALCALCO

Matriz de Marco Lógico

Municipio: **Comalcalco**

Clave Programática: **1056001050**

Nivel	Objetivo	Indicadores		Medios de verificación		Supuestos
A C T I V I D A D 3 3	Se proporciona asistencia técnica a los productores del sector forestal.	NOMBRE:	Índice de asistencia técnica forestal.	NOMBRE	Registros contables de la Dirección de Desarrollo Municipal.	Ausencia de contingencias socioeconómicas, presupuestales y meteorológicas que incidían en la impartición de asistencia técnica a productores forestales en el municipio.
		DEFINICIÓN:	Porcentaje de avance en el ejercicio del presupuesto destinado a la asistencia técnica para los productores forestales del municipio.	ÁREA RESPONSABLE DE LA INFORMACIÓN	Dirección de Desarrollo Municipal.	
		TIPO:	Gestión	DISPONIBILIDAD DE LA INFORMACIÓN	SI, pública.	
		DIMENSIÓN:	Eficiencia.	UNIDAD DE ANÁLISIS	Porcentaje presupuesto ejercido.	
		ÁMBITO:	Proceso.	COBERTURA GEOGRÁFICA	Municipal	
		MÉTODO:	Índice de asistencia técnica forestal = (Presupuesto ejercido para asistencia técnica forestal hasta el trimestre evaluado dividido entre Presupuesto anual programado para asistencia técnica forestal) multiplicado por cien.	DESAGREGACIÓN GEOGRÁFICA	Municipal	
		ALGORITMO:	IATF = (PE / PP) * 100. IATF= Índice de asistencia técnica forestal. PP= Presupuesto anual programado. PE= Presupuesto ejercido hasta el trimestre evaluado	PERIODICIDAD DE ACTUALIZACIÓN DE LA INFORMACIÓN	Trimestral	
		AÑO LÍNEA BASE:	2022	FECHA DE PUBLICACIÓN	Al mes siguiente del término de cada trimestre evaluado.	
		VALOR LÍNEA BASE:	0			
		COMPORTEMIENTO DEL INDICADOR	0			
		FRECUENCIA DE MEDICIÓN:	Trimestral			
		UNIDAD DE MEDIDA:	0			
		METAS:	NA			

[Handwritten signatures and marks]



F016 DESARROLLO EN COMUNIDADES RURALES



PERIODO 2022

AYUNTAMIENTO CONSTITUCIONAL DE COMALCALCO

Matriz de Marco Lógico

Municipio: Comalcalco

Clave Programática: 1056001050

Nivel	Objetivo	Indicadores		Medios de verificación		Supuestos
A C T I V I D A D 3 .4	Se imparte capacitación para los productores del sector pecuario.	NOMBRE:	Índice de capacitación forestal.	NOMBRE	Registros contables de la Dirección de Desarrollo Municipal.	Ausencia de contingencias socioeconómicas, presupuestales y meteorológicas que incidían en la capacitación de productores forestales en el municipio.
		DEFINICIÓN:	Porcentaje de avance en el ejercicio del presupuesto destinado a la capacitación de productores forestales del municipio.	ÁREA RESPONSABLE DE LA INFORMACIÓN	Dirección de Desarrollo Municipal.	
		TIPO:	Gestión	DISPONIBILIDAD DE LA INFORMACIÓN	Si, pública.	
		DIMENSIÓN:	Eficiencia.	UNIDAD DE ANÁLISIS	Porcentaje presupuesto ejercido.	
		ÁMBITO:	Proceso.	COBERTURA GEOGRÁFICA	Municipal	
		MÉTODO:	Índice de capacitación forestal = (Presupuesto ejercido para capacitación forestal hasta el trimestre evaluado dividido entre Presupuesto anual programado para capacitación forestal) multiplicado por cien.	DESAGREGACIÓN GEOGRÁFICA	Municipal	
		ALGORITMO:	ICF = (PE / PP) * 100 ICF= Índice de capacitación forestal. PP= Presupuesto anual programado.	PERIODICIDAD DE ACTUALIZACIÓN DE LA INFORMACIÓN	Trimestral	
		ANO LINEA BASE:	2022	FECHA DE PUBLICACIÓN	Al mes siguiente del término de cada trimestre evaluado.	
		VALOR LINEA BASE:	0			
		COMPORTAMIENTO DEL INDICADOR	0			
		FRECUENCIA DE MEDICIÓN:	Trimestral			
		UNIDAD DE MEDIDA:	0			
		METAS:	NA			

[Handwritten signatures and initials]

F016 DESARROLLO EN COMUNIDADES RURALES



PERIODO 2022



AYUNTAMIENTO CONSTITUCIONAL DE COMALCALCO

Matriz de Marco Lógico

Municipio: Comalcalco

Clave Programática: 1056001050

Nivel	Objetivo	Indicadores		Medios de verificación		Supuestos
		NOMBRE:	Padrón forestal.	NOMBRE	Padrón agrícola de la Dirección de Desarrollo Municipal	
		DEFINICIÓN:	Porcentaje de avance en la generación de un padrón de productores forestales beneficiados por programas municipales.	ÁREA RESPONSABLE DE LA INFORMACIÓN	Dirección de Desarrollo Municipal.	
		TIPO:	Gestión	DISPONIBILIDAD DE LA INFORMACIÓN	Si, pública.	
		DIMENSIÓN:	Eficacia.	UNIDAD DE ANÁLISIS	Porcentaje beneficiarios.	
		ÁMBITO:	Proceso.	COBERTURA GEOGRÁFICA	Municipal.	
		MÉTODO:	(Número de beneficiarios capturados en el padrón hasta el trimestre evaluado dividido entre Número de beneficiarios programados para el año evaluado) multiplicado por cien.	DESAGREGACIÓN GEOGRÁFICA	Municipal.	
		ALGORITMO:	PF=(BC / BP) * 100 PF=Padrón forestal. BP=Número de beneficiarios programados para el año evaluado.	PERIODICIDAD DE ACTUALIZACIÓN DE LA INFORMACIÓN	Trimestral	Ausencia de contingencias presupuestarias o meteorológicas que afecten la integración del padrón de beneficiarios de los programas forestales en el municipio.
		AÑO LÍNEA BASE:	2022	FECHA DE PUBLICACIÓN	Al mes siguiente del término de cada trimestre evaluado.	
		VALOR LÍNEA BASE:	0			
		COMPORTAMIENTO DEL INDICADOR	Trimestral			
		FRECUENCIA DE MEDICIÓN:	Trimestral			
		UNIDAD DE MEDIDA:	0			
		METAS:	NA			

Se tiene un padrón de productores beneficiarios del sector pecuario.

A C T I V I D A D 3 : 5

[Handwritten signatures and marks]



COMALCALCO
AYUNTAMIENTO CONSTITUCIONAL
2021 - 2024

F016 DESARROLLO EN COMUNIDADES RURALES



PERIODO 2022

AYUNTAMIENTO CONSTITUCIONAL DE COMALCALCO

Matriz de Marco Lógico

Municipio: Comalcalco

Clave Programática: 1056001050

Nivel	Objetivo	Indicadores			Medios de verificación		Supuestos	
		NOMBRE:	DEFINICIÓN:	TIPO:	NOMBRE	Registros contables de la Dirección de Desarrollo Municipal.		
A C T I V I D A D 4 :	Se realiza obra básica para el sector acuícola.	Indice de obra básica acuícola.	Porcentaje de avance en el ejercicio del presupuesto destinado a la realización de obra básica acuícola en el municipio.	Gestión	ÁREA RESPONSABLE DE LA INFORMACIÓN	Dirección de Desarrollo Municipal.	Ausencia de contingencias socioeconómicas, presupuestales y meteorológicas que incidían en la realización de obra básica acuícola en el municipio.	
		EFICIENCIA.			DISPONIBILIDAD DE LA INFORMACIÓN	Si, pública.		
		MÉTODO:	Índice de obra básica acuícola = (Presupuesto ejercido para obra básica hasta el trimestre evaluado dividido entre Presupuesto anual programado para obra básica) multiplicado por cien.			UNIDAD DE ANÁLISIS		Porcentaje presupuesto ejercido.
		ALGORITMO:	OBA = (PE / PP) * 100. OBA = Índice de obra básica acuícola. PP= Presupuesto anual programado			COBERTURA GEOGRÁFICA		Municipal
		ANO LÍNEA BASE:	2022			DESAGREGACIÓN GEOGRÁFICA		Municipal
		VALOR LÍNEA BASE:	0			PERIODICIDAD DE ACTUALIZACIÓN DE LA INFORMACIÓN		Trimestral
		COMPORTAMIENTO DEL INDICADOR						
		FRECUENCIA DE MEDICIÓN:	Trimestral					
		UNIDAD DE MEDIDA:	0					
		METAS:	NA			FECHA DE PUBLICACIÓN		Al mes siguiente del término de cada trimestre evaluado.

[Handwritten signatures and marks]



F016 DESARROLLO EN COMUNIDADES RURALES

AYUNTAMIENTO CONSTITUCIONAL DE COMALCALCO

Matriz de Marco Lógico



Municipio: Comalcalco

Clave Programática: 1056001050

Nivel	Objetivo	Indicadores			Medios de verificación		Supuestos													
		NOMBRE:	DEFINICIÓN:	TIPO:	DIMENSIÓN:	ÁMBITO:		MÉTODO:	ALGORITMO:	NOMBRE	ÁREA RESPONSABLE DE LA INFORMACIÓN	DISPONIBILIDAD DE LA INFORMACIÓN	UNIDAD DE ANÁLISIS	COBERTURA GEOGRÁFICA	DESAGREGACIÓN GEOGRÁFICA	PERIODICIDAD DE ACTUALIZACIÓN DE LA INFORMACIÓN	FRECUENCIA DE MEDICIÓN:	UNIDAD DE MEDIDA:	METAS:	FECHA DE PUBLICACIÓN
A C T I V I D A D 4 2	Se tiene dotación de equipo para el sector acuícola.	Índice de equipo acuícola.	Porcentaje de avance en el ejercicio del presupuesto destinado a la dotación de equipo a los productores acuícolas del municipio.	Gestión	Eficiencia.	Proceso.	Índice de equipo acuícola = (Presupuesto ejercido para equipo acuícola hasta el trimestre evaluado dividido entre Presupuesto anual programado para equipo acuícola) multiplicado por cien. EA = (PE / PP) * 100. EA= Índice de equipo acuícola PP= Presupuesto anual programado.	EA = (PE / PP) * 100. EA= Índice de equipo acuícola PP= Presupuesto anual programado. PE= Presupuesto ejercido hasta el trimestre evaluado	Registros contables de la Dirección de Desarrollo Municipal.	Dirección de Desarrollo Municipal.	Si, pública.	Porcentaje presupuesto ejercido.	Municipal	Municipal	Trimestral	Trimestral	0	0	NA	Al mes siguiente del término de cada trimestre evaluado.

[Handwritten signatures and initials]

F016 DESARROLLO EN COMUNIDADES RURALES



AYUNTAMIENTO CONSTITUCIONAL DE COMALCALCO

Matriz de Marco Lógico

Municipio: Comalcalco

Clave Programática: 1056001050

Nivel	Objetivo	Indicadores			Medios de verificación		Supuestos
		NOMBRE:	Indice de insumos acuícolas.		NOMBRE	Registros contables de la Dirección de Desarrollo Municipal.	
A C T I V I D A D 4 · 3	Se realiza dotación de insumos para el sector acuícola.	DEFINICIÓN:	Porcentaje de avance en el ejercicio del presupuesto destinado a la dotación de insumos a los productores acuícolas del municipio.		ÁREA RESPONSABLE DE LA INFORMACIÓN	Dirección de Desarrollo Municipal.	Ausencia de contingencias socioeconómicas, presupuestales y meteorológicas que incidían en la dotación de insumos a los productores acuícolas en el municipio.
		TIPO:	Gestión		DISPONIBILIDAD DE LA INFORMACIÓN	SI, pública.	
		DIMENSIÓN:	Eficiencia.		UNIDAD DE ANÁLISIS	Porcentaje presupuesto ejercido.	
		ÁMBITO:	Proceso.		COBERTURA GEOGRÁFICA	Municipal	
		MÉTODO:	Índice de insumos acuícolas = (Presupuesto ejercido para insumos acuícolas hasta el trimestre evaluado dividido entre Presupuesto anual programado para insumos acuícolas) multiplicado por cien.		DESAGREGACIÓN GEOGRÁFICA	Municipal	
		ALGORITMO:	InAc = (PE / PP) * 100. InAc= Índice de insumos acuícolas. PP= Presupuesto anual programado. PE= Presupuesto ejercido hasta el trimestre evaluado		PERIODICIDAD DE ACTUALIZACIÓN DE LA INFORMACIÓN	Trimestral	
		AÑO LINEA	2022		FECHA DE PUBLICACIÓN	Al mes siguiente del término de cada trimestre evaluado.	
		BASE: VALOR LINEA	0				
		BASE: COMPORTAMIE NTO DEL INDICADOR	Trimestral				
		FRECUENCIA DE MEDICIÓN:	0				
UNIDAD DE MEDIDA:	NA						

(Handwritten signatures and marks)



COMALCALCO
AYUNTAMIENTO CONSTITUCIONAL
2021 - 2024

F016 DESARROLLO EN COMUNIDADES RURALES



PERIODO 2022

AYUNTAMIENTO CONSTITUCIONAL DE COMALCALCO

Matriz de Marco Lógico

Municipio: Comalcalco

Clave Programática: 1056001050

Nivel	Objetivo	Indicadores			Medios de verificación		Supuestos	
		NOMBRE:	DEFINICIÓN:	TIPO:	NOMBRE	ÁREA RESPONSABLE DE LA INFORMACIÓN		
A C T I V I D A D 4 :	Se proporciona asistencia técnica y capacitación al sector acuícola.	Indice de asistencia técnica y capacitación acuícola.	Porcentaje de avance en el ejercicio del presupuesto destinado a la asistencia técnica y capacitación de productores acuícolas del municipio.	Gestión	Registros contables de la Dirección de Desarrollo Municipal.	Dirección de Desarrollo Municipal.	Ausencia de contingencias socioeconómicas, presupuestales y meteorológicas que incidían en la asistencia técnica y capacitación de productores acuícolas en el municipio.	
		EFICIENCIA.			SI, PÚBLICA.			
		PROCESO.			UNIDAD DE ANÁLISIS	Porcentaje presupuesto ejercido.		
		Indice de asistencia técnica y capacitación acuícola = (Presupuesto ejercido para asistencia técnica y capacitación acuícola hasta el trimestre evaluado dividido entre Presupuesto anual programado para asistencia técnica y capacitación acuícola) multiplicado por cien.			COBERTURA GEOGRÁFICA	Municipal		
		ATCA = (PE / PP) * 100.			DESAGREGACIÓN GEOGRÁFICA	Municipal		
		ATCA= Índice de asistencia técnica y capacitación acuícola.			PERIODICIDAD DE ACTUALIZACIÓN DE LA INFORMACIÓN	Trimestral		
		PP= Presupuesto anual programado.			FECHA DE PUBLICACIÓN	Al mes siguiente del término de cada trimestre evaluado.		
		PE= Presupuesto ejercido hasta el trimestre evaluado						
		AÑO LÍNEA BASE: 2022						
		VALOR LÍNEA BASE: 0						
COMPORTAMIENTO DEL INDICADOR								
FRECUENCIA DE MEDICIÓN: Trimestral								
UNIDAD DE MEDIDA: 0								
METAS: NA								

[Handwritten signatures and initials]

F016 DESARROLLO EN COMUNIDADES RURALES



AYUNTAMIENTO CONSTITUCIONAL DE COMALCALCO

Matriz de Marco Lógico

Municipio: Comalcalco

Clave Programática: 1056001050

Nivel	Objetivo	Indicadores				Medios de verificación		Supuestos		
		NOMBRE:	Definición:	Tipo:	Dimensión:	Ámbito:	Método:		Nombre	Área Responsable de la Información
A	Se tiene un padrón de beneficiarios del sector acuícola.	Padrón acuícola.	Porcentaje de avance en la generación de un padrón de productores acuícolas beneficiados por programas municipales.	Gestión	Eficacia.	Proceso.	Padrón acuícola de la Dirección de Desarrollo Municipal.	Dirección de Desarrollo Municipal.	Ausencia de contingencias presupuestarias o meteorológicas que afecten la integración del padrón de productores beneficiarios de los programas acuícolas en el municipio.	
C										
T										
I										
V										
D										
A										
D										
4										
5										
		<p>ALGORITMO:</p> <p>$PAC = (BC / BP) * 100$</p> <p>PAC=Padrón acuícola.</p> <p>BP=Número de beneficiarios programados para el año evaluado.</p> <p>BC=Número de beneficiarios capturados en el padrón hasta el trimestre evaluado.</p>				<p>UNIDAD DE ANÁLISIS</p> <p>de beneficiarios.</p>				
		<p>AÑO LÍNEA</p> <p>BASE:</p> <p>2022</p>				<p>COBERTURA GEOGRÁFICA</p> <p>Municipal.</p>				
		<p>VALOR LÍNEA</p> <p>BASE:</p> <p>0</p>				<p>DESAGREGACIÓN GEOGRÁFICA</p> <p>Municipal.</p>				
		<p>COMPORTAMIENTO DEL INDICADOR</p> <p>Trimestral</p>				<p>PERIODICIDAD DE ACTUALIZACIÓN DE LA INFORMACIÓN</p> <p>Trimestral</p>				
		<p>FRECUENCIA DE MEDICIÓN:</p> <p>Trimestral</p>								
		<p>UNIDAD DE MEDIDA:</p> <p>0</p>								
		<p>METAS:</p> <p>NA</p>				<p>FECHA DE PUBLICACIÓN</p> <p>Al mes siguiente del término de cada trimestre.</p>				

Handwritten signatures and marks on the right side of the page.



F016 DESARROLLO EN COMUNIDADES RURALES



PERIODO 2022

AYUNTAMIENTO CONSTITUCIONAL DE COMALCALCO

Matriz de Marco Lógico

Municipio: Comalcalco

Clave Programática: 1056001050

Nivel	Objetivo	Indicadores			Medios de verificación		Supuestos	
		NOMBRE:	DEFINICIÓN:	TIPO:	NOMBRE	ÁREA RESPONSABLE DE LA INFORMACIÓN		
A C T I V I D A D 5 : 1	Se firman convenios con el gobierno estatal.	Índice de colaboración con gobierno estatal.	Porcentaje de avance en la firma de convenios y acuerdos de colaboración con el gobierno estatal para el desarrollo del sector primario.	Gestión	Registros de la Dirección de Desarrollo Municipal.	Dirección de Desarrollo Municipal.	Ausencia de contingencias presupuestales y meteorológicas que impidan la firma de convenios y acuerdos.	
		Eficacia.			DISPONIBILIDAD DE LA INFORMACIÓN	Sí, pública.		
		Proceso.			UNIDAD DE ANÁLISIS	Porcentaje de avance.		
		Índice de colaboración con gobierno estatal = (Convenios y acuerdos firmados hasta el trimestre evaluado dividido entre Convenios y acuerdos programados para el año evaluado) multiplicado por cien.			COBERTURA GEOGRÁFICA	Municipal		
		CGE = (CAF / CAP) * 100.			DESAGREGACIÓN GEOGRÁFICA	Municipal		
		CGE= Índice de colaboración con gobierno estatal.			PERIODICIDAD DE ACTUALIZACIÓN DE LA INFORMACIÓN	Trimestral		
		CAP= Convenios y acuerdos programados.			FECHA DE PUBLICACIÓN	Al mes siguiente del término de cada trimestre evaluado.		
		CAF= Convenios y acuerdos firmados hasta el trimestre evaluado.						
		AÑO LÍNEA BASE: 2022						
		VALOR LÍNEA BASE: 0						
		COMPORTAMIENTO DEL INDICADOR						
		FRECUENCIA DE MEDICIÓN: Trimestral						
		UNIDAD DE MEDIDA: 0						
METAS: NA								

[Handwritten signatures and marks]

F016 DESARROLLO EN COMUNIDADES RURALES



PERIODO 2022



AYUNTAMIENTO CONSTITUCIONAL DE COMALCALCO

Matriz de Marco Lógico

Municipio: Comalcalco Clave Programática: 1056001050

Nivel	Objetivo	Indicadores			Medios de verificación		Supuestos
		NOMBRE:	Indicadores	NOMBRE	Registros de la Dirección de Desarrollo Municipal.		
ACTIVIDADES 5 : 2	Se firman convenios con el gobierno federal.	DEFINICIÓN:	Índice de colaboración con gobierno federal.	ÁREA RESPONSABLE DE LA INFORMACIÓN	Dirección de Desarrollo Municipal.	Ausencia de contingencias socioeconómicas y meteorológicas que impliquen la firma de convenios y acuerdos con el gobierno federal.	
		TIPO:	Gestión	DISPONIBILIDAD DE LA INFORMACIÓN	Si, pública.		
		DIMENSIÓN:	Eficacia.	UNIDAD DE ANÁLISIS	Porcentaje de avance.		
		ÁMBITO:	Proceso.	COBERTURA GEOGRÁFICA	Municipal		
		MÉTODO:	Índice de colaboración con gobierno federal = (Convenios y acuerdos firmados hasta el trimestre evaluado dividido entre Convenios y acuerdos programados para el año evaluado) multiplicado por cien.	DESAGREGACIÓN GEOGRÁFICA	Municipal		
		ALGORITMO:	CGF = (CAF / CAP) * 100. CGF= Índice de colaboración con gobierno federal. CAP= Convenios y acuerdos programados.	PERIODICIDAD DE ACTUALIZACIÓN DE LA INFORMACIÓN	Trimestral		
		AÑO LÍNEA BASE:	2022	FECHA DE PUBLICACIÓN	Al mes siguiente del término de cada trimestre evaluado.		
		VALOR LÍNEA BASE:	0				
		COMPONENTE DEL INDICADOR					
		FRECUENCIA DE MEDICIÓN:	Trimestral				
		UNIDAD DE MEDIDA:	0				
		METAS:	NA				

[Handwritten signatures and initials]



F016 DESARROLLO EN COMUNIDADES RURALES



PERIODO 2022

AYUNTAMIENTO CONSTITUCIONAL DE COMALCALCO

Matriz de Marco Lógico

Municipio: Comalcalco

Clave Programática: 1056001050

Nivel	Objetivo	Indicadores			Medios de verificación		Supuestos
		NOMBRE:	Indice de colaboración con el sector educativo.	NOMBRE	Registros de la Dirección de Desarrollo Municipal.		
A C T I V I D A D 5 3	Se firman convenios con instituciones educativas.	DEFINICIÓN:	Porcentaje de avance en la firma de convenios y acuerdos de colaboración con instituciones educativas para el desarrollo del sector primario.	ÁREA RESPONSABLE DE LA INFORMACIÓN	Dirección de Desarrollo Municipal.	Ausencia de contingencias presupuestales y meteorológicas que impidan la firma de convenios y acuerdos con instituciones educativas.	
		TIPO:	Gestión	DISPONIBILIDAD DE LA INFORMACIÓN	Si, pública.		
		DIMENSIÓN:	Eficacia.	UNIDAD DE ANÁLISIS	Porcentaje de avance.		
		ÁMBITO:	Proceso.	COBERTURA GEOGRÁFICA	Municipal		
		MÉTODO:	Índice de colaboración con el sector educativo = (Convenios y acuerdos firmados hasta el trimestre evaluado dividido entre Convenios y acuerdos programados para el año evaluado) multiplicado por cien.	DESAGREGACIÓN GEOGRÁFICA	Municipal		
		ALGORITMO:	ICSE = (CAF / CAP) * 100. ICSE= Índice de colaboración con sector educativo CAP= Convenios y acuerdos programados.	PERIODICIDAD DE ACTUALIZACIÓN DE LA INFORMACIÓN	Trimestral		
		AÑO LINEA	2022	FECHA DE PUBLICACIÓN	Al mes siguiente del término de cada trimestre evaluado.		
		BASE:	0				
		VALOR LINEA	0				
		BASE:	0				
COMPORTAMIE							
NTO DEL							
INDICADOR							
FRECUENCIA DE MEDICIÓN:	Trimestral						
UNIDAD DE MEDIDA:	0						
METAS:	NA						

[Handwritten signatures and marks]



COMALCALCO
AYUNTAMIENTO CONSTITUCIONAL
2021 - 2024

F016 DESARROLLO EN COMUNIDADES RURALES



PERIODO 2022

AYUNTAMIENTO CONSTITUCIONAL DE COMALCALCO

Matriz de Marco Lógico

Municipio: Comalcalco

Clave Programática: 1056001050

Nivel	Objetivo	Indicadores			Medios de verificación		Supuestos
		NOMBRE:	DEFINICIÓN:	TIPO:	NOMBRE	Registros de Catastro Municipal.	
A C T I V I D A D 5 - 4	Se atienden las irregularidades de la tenencia de la tierra.	Indice de regularización de tenencia de la tierra.	Porcentaje de avance en la regularización de tenencia de la tierra.	Gestión	ÁREA RESPONSABLE DE LA INFORMACIÓN	Catastro Municipal.	Ausencia de contingencias socioeconómicas y meteorológicas que impidan llevar a cabo la regularización de la tenencia de la tierra de los productores del sector primario del municipio.
		Eficacia.			DISPONIBILIDAD DE LA INFORMACIÓN	Si, pública.	
		Proceso.			UNIDAD DE ANÁLISIS	Porcentaje de avance.	
		Indice de regularización de tenencia de la tierra = (Número de regularizaciones de tenencia de la tierra realizadas hasta el trimestre evaluado dividido entre Número de regularizaciones programadas para el año evaluado) multiplicado por cien.			COBERTURA GEOGRÁFICA	Municipal	
		RTT = (RR / RP) * 100.			DESAGREGACIÓN GEOGRÁFICA	Municipal	
		RTT= Índice de regularización de tenencia de la tierra.			PERIODICIDAD DE ACTUALIZACIÓN DE LA INFORMACIÓN	Trimestral	
		RR= Número de regularizaciones de tenencia de la tierra realizadas hasta el trimestre evaluado.			FECHA DE PUBLICACIÓN	Al mes siguiente del término de cada trimestre evaluado.	
		RP= Número de regularizaciones programadas para el año evaluado.					
		ANO LINEA					
		BASE:	2022				
VALOR LINEA							
BASE:	0						
COMPORTAMIE							
NTO DEL							
INDICADOR	0						
FRECUENCIA DE MEDICIÓN:	Trimestral						
UNIDAD DE MEDIDA:	0						
METAS:	NA						

[Handwritten signatures and initials]



COMALCALCO
AYUNTAMIENTO CONSTITUCIONAL
2021 - 2024

F021 APOYO AL FOMENTO DE LA CULTURA AMBIENTAL



PERIODO 2022

AYUNTAMIENTO CONSTITUCIONAL DE COMALCALCO

Matriz de Marco Lógico

Municipio: **Comalcalco**

Clave Programática: **1056001050**

Nivel	Objetivo	Indicadores			Medios de verificación		Supuestos
		NOMBRE:	DEFINICIÓN:	TIPO:	NOMBRE	Encuestas aplicadas a la población.	
F I N	Contribuir a la reducción de la problemática de contaminación del medio ambiente a través de la disminución de las prácticas nocivas que atentan contra el establecimiento de un entorno saludable para la población del municipio de Comalcalco.	Índice de satisfacción por el cuidado del medio ambiente	Diferencia aritmética que resulta de la calificación otorgada por la población a las medidas de protección ambiental emprendidas por el Municipio en el año actual con respecto a la línea base.	Estratégico	ÁREA RESPONSABLE DE LA INFORMACIÓN	Dirección de Protección Ambiental.	Ausencia de contingencias meteorológicas y geológicas que afecten al medio ambiente del municipio.
		Eficacia.			DISPONIBILIDAD DE LA INFORMACIÓN	Sí, pública	
		Impacto.			UNIDAD DE ANÁLISIS	Calificación	
		Índice de satisfacción por el cuidado del medio ambiente= Calificación obtenida en el año evaluado menos Línea base.			COBERTURA GEOGRÁFICA	Municipal	
		ISMA=CAC-LB			DESAGREGACIÓN GEOGRÁFICA	Municipal	
		ISMA=Índice de satisfacción por el cuidado del medio ambiente.			PERIODICIDAD DE ACTUALIZACIÓN DE LA INFORMACIÓN	Annual	
		CAC=Calificación del año actual.			FECHA DE PUBLICACIÓN	Al mes siguiente del levantamiento de la encuesta.	
		LB=Línea base					
		2022					
		6.19					
0							
Annual							
0							
NA							

[Handwritten signatures and marks on the right side of the page]



F021 APOYO AL FOMENTO DE LA CULTURA AMBIENTAL



PERIODO 2022

AYUNTAMIENTO CONSTITUCIONAL DE COMALCALCO

Matriz de Marco Lógico

Municipio: Comalcalco

Clave Programática: 1056001050

Nivel	Objetivo	Indicadores			Medios de verificación		Supuestos
		NOMBRE:	DEFINICIÓN:	TIPO:	NOMBRE	Registros de la dirección de Protección Ambiental.	
P R O P Ó S I T O	Se disminuyen los efectos nocivos de las actividades humanas que afectan al medio ambiente del municipio de Comalcalco.	Indice medioambiental.	Sumatoria ponderada de indice de cultura ambiental más indice de desazotamiento de drenaje más indice de cumplimiento ambiental de empresas.	Estratégico	ÁREA RESPONSABLE DE LA INFORMACIÓN	Dirección de Protección ambiental.	Ausencia de contingencias presupuestarias, metodológicas y geológicas que afecten la implementación de los programas ambientales en el municipio.
		Indice medioambiental=(0.4 por indice de cultura ambiental) más (0.3 por indice de drenaje) más (0.3 por indice de cumplimiento ambiental de empresas).	Eficacia.	DISPONIBILIDAD DE LA INFORMACIÓN	SI, pública	Indices ambientales	
		IMA=(0.4*ICA) + (0.3*IDD) + (0.3*ICAE)	Bienes y/o servicios.	UNIDAD DE ANÁLISIS	Municipal		
		ICA= Índice de cultura ambiental.	INDREN=Índice de drenaje.	COBERTURA GEOGRÁFICA		Municipal	
		ICAE=Índice de cumplimiento ambiental de empresas.	ALGORITMO:	DESAGREGACIÓN GEOGRÁFICA	Anual		
		AÑO LINEA BASE: 2022	VALOR LINEA BASE: 0	PERIODICIDAD DE ACTUALIZACIÓN DE LA INFORMACIÓN		Al mes siguiente del término de cada año evaluado.	
		COMPORTAMIENTO DEL INDICADOR	0	FECHA DE PUBLICACIÓN			
		FRECUENCIA DE MEDICIÓN: Anual	0				
		UNIDAD DE MEDIDA:	NA				
		METAS:					

[Handwritten signature]

[Handwritten signature]

[Handwritten signature]



F021 APOYO AL FOMENTO DE LA CULTURA AMBIENTAL



PERIODO 2022

AYUNTAMIENTO CONSTITUCIONAL DE COMALCALCO

Matriz de Marco Lógico

Municipio: Comalcalco

Clave Programática: 1056001050

Nivel	Objetivo	Indicadores			Medios de verificación			Supuestos
		NOMBRE:	Indice de cultura ambiental.		NOMBRE	Registros de Dirección de Protección Ambiental.		
C O M P O N E N T E 1	La población cuenta con una cultura de cuidado del medio ambiente.	DEFINICIÓN:	Sumatoria ponderada que resulta de índice de educación ambiental más Índice de campañas ambientales.		ÁREA RESPONSABLE DE LA INFORMACIÓN	Dirección de Protección Ambiental.		Ausencia de contingencias sociales, presupuestarias y meteorológicas que afecten en el fomento de la cultura ambiental en el municipio.
		TIPO:	Estratégico		DISPONIBILIDAD DE LA INFORMACIÓN	Si, pública		
		DIMENSIÓN:	Eficacia.		UNIDAD DE ANÁLISIS	Índices ambientales.		
		ÁMBITO:	Bienes y/o servicios		COBERTURA GEOGRÁFICA	Municipal		
		MÉTODO:	Índice de cultura ambiental=(0.5 por Índice de educación ambiental) más (0.5 por Índice de campañas ambientales).		DESAGREGACIÓN GEOGRÁFICA	Municipal		
		ALGORITMO:	ICA=(0.5*EA) + (0.5*CaAm) ICA=Índice de cultura ambiental EA=Índice de educación ambiental. CaAm=Índice de campañas ambientales.		PERIODICIDAD DE ACTUALIZACIÓN DE LA INFORMACIÓN	Semestral		
		AÑO LÍNEA BASE:	2022		FECHA DE PUBLICACIÓN	Al mes siguiente del término de cada semestre evaluado.		
		VALOR LÍNEA BASE:	0					
		COMPORTEMIENTO DEL INDICADOR	0					
		FRECUENCIA DE MEDICIÓN:	Semestral					
		UNIDAD DE MEDIDA:	0					
		METAS:	NA					

Handwritten signatures and marks on the right side of the page.



F021 APOYO AL FOMENTO DE LA CULTURA AMBIENTAL



PERIODO 2022

AYUNTAMIENTO CONSTITUCIONAL DE COMALCALCO

Matriz de Marco Lógico

Municipio: Comalcalco

Clave Programática: 1056001050

Nivel	Objetivo	Indicadores			Medios de verificación		Supuestos
		NOMBRE:	Indice de drenaje.		NOMBRE	Registros de Dirección de Protección Ambiental.	
C O M P O N E N T E 2	Se reducen los incidentes ambientales derivados del asolvamiento de drenajes.	DEFINICIÓN:	Sumatoria ponderada del Índice de desazolve de drenaje más Índice de contenedores de basura.		ÁREA RESPONSABLE DE LA INFORMACIÓN	Dirección de Protección Ambiental.	Ausencia de contingencias presupuestales, meteorológicas y geológicas que afecten los programas orientados a evitar y resolver el azolve del drenaje municipal
		TIPO:	Estratégico		DISPONIBILIDAD DE LA INFORMACIÓN	Si, pública	
		DIMENSIÓN:	Eficacia.		UNIDAD DE ANÁLISIS	Indicadores ambientales.	
		ÁMBITO:	Bienes y/o servicios		COBERTURA GEOGRÁFICA	Municipal	
		MÉTODO:	Índice de drenaje=(0.7 por Índice de desazolve de drenaje) más (0.3 por Índice de contenedores de basura).		DESAGREGACIÓN GEOGRÁFICA	Municipal	
		ALGORITMO:	IDren=(0.7*IDD) + (0.8*ICB) IDren=Índice de drenaje. IDD=Índice de desazolve de drenaje. ICB=Índice de contenedores de basura.		PERIODICIDAD DE ACTUALIZACIÓN DE LA INFORMACIÓN	Semestral	
		ANO LINEA BASE:	2022		FECHA DE PUBLICACIÓN	Al mes siguiente del término de cada semestre evaluado.	
		VALOR LINEA BASE:	0				
		COMPORTE MÍNIMO DEL INDICADOR					
		FRECUENCIA DE MEDICIÓN:	Semestral				
UNIDAD DE MEDIDA:	0						
METAS:	NA						

[Handwritten signatures and marks]



F021 APOYO AL FOMENTO DE LA CULTURA AMBIENTAL



PERIODO 2022

AYUNTAMIENTO CONSTITUCIONAL DE COMALCALCO

Matriz de Marco Lógico

Municipio: Comalcalco

Clave Programática: 1056001050

Nivel	Objetivo	Indicadores			Medios de verificación		Supuestos	
		NOMBRE:	Indicadores	NOMBRE	Registros de Dirección de Protección Ambiental.			
C O M P O N E N T E 3	Las empresas contaminantes son más respetuosas del medio ambiente.	DEFINICIÓN:	Sumatoria ponderada de índice cumplimiento de recomendaciones más índice de normatividad ambiental.	Indice de cumplimiento ambiental de empresas.	ÁREA RESPONSABLE DE LA INFORMACIÓN	Dirección de Protección Ambiental.	Ausencia de contingencias sociales y presupuestal es que afecten la vigilancia de la normatividad ambiental en el municipio.	
		TIPO:	Estratégico			DISPONIBILIDAD DE LA INFORMACIÓN		Si, pública
		DIMENSIÓN:	Eficacia.			UNIDAD DE ANÁLISIS		Indices ambientales.
		ÁMBITO:	Bienes y/o servicios			COBERTURA GEOGRÁFICA		Municipal
		MÉTODO:	Indice de cumplimiento ambiental de empresas=(0.3 por índice de cumplimiento de recomendaciones) más (0.7 por índice de normatividad ambiental).			DESAGREGACIÓN GEOGRÁFICA		Municipal
		ALGORITMO:	ICAE=(0.3*ICR) + (0.7*INA) ICAE=índice de cumplimiento ambiental de empresas. ICR=índice de cumplimiento de recomendaciones INA=índice de normatividad ambiental.			PERIODICIDAD DE ACTUALIZACIÓN DE LA INFORMACIÓN		Semestral
		AÑO LINEA BASE:	2022			FECHA DE PUBLICACIÓN		Al mes siguiente del término de cada semestre evaluado.
		VALOR LINEA BASE:	0					
		COMPONENTO DEL INDICADOR						
		FRECUENCIA DE MEDICIÓN:	Semestral					
UNIDAD DE MEDIDA:	0							
METAS:	NA							

[Handwritten signatures and marks]



COMALCALCO
AYUNTAMIENTO CONSTITUCIONAL
2021 - 2024

F021 APOYO AL FOMENTO DE LA CULTURA AMBIENTAL



PERIODO 2022

AYUNTAMIENTO CONSTITUCIONAL DE COMALCALCO

Matriz de Marco Lógico

Municipio: Comalcalco

Clave Programática: 1056001050

Nivel	Objetivo	Indicadores			Medios de verificación		Supuestos
		NOMBRE:	Índice de educación ambiental.	NOMBRE	Registros contables de la Dirección de Protección Ambiental.		
A C T I V I D A D 1 1	Existe educación ambiental en todos los niveles educativos.	DEFINICIÓN:	Porcentaje de avance en el ejercicio del presupuesto destinado a la educación ambiental en los centros educativos del municipio.	ÁREA RESPONSABLE DE LA INFORMACIÓN	Dirección de Protección Ambiental.	Ausencia de contingencias socioeconómicas, presupuestales y metodológicas que incidían en la educación ambiental que se imparte en el municipio.	
		TIPO:	Gestión	DISPONIBILIDAD DE LA INFORMACIÓN	Sí, pública		
		DIMENSIÓN:	Eficiencia.	UNIDAD DE ANÁLISIS	Porcentaje de presupuesto ejercido.		
		ÁMBITO:	Proceso.	COBERTURA GEOGRÁFICA	Municipal		
		MÉTODO:	(Presupuesto ejercido para educación ambiental hasta el trimestre evaluado dividido entre Presupuesto anual programado para educación ambiental) multiplicado por cien.	DESAGREGACIÓN GEOGRÁFICA	Municipal		
		ALGORITMO:	EA= (PE / PP) * 100 EA= Índice de educación ambiental. PP= Presupuesto anual programado. PE= Presupuesto ejercido hasta el trimestre evaluado	PERIODICIDAD DE ACTUALIZACIÓN DE LA INFORMACIÓN	Trimestral		
		AÑO LÍNEA BASE:	2022	FECHA DE PUBLICACIÓN	Al mes siguiente del término de cada trimestre evaluado.		
		VALOR LÍNEA BASE:	0				
		COMPONENTO DEL INDICADOR					
		FRECUENCIA DE MEDICIÓN:	Trimestral				
		UNIDAD DE MEDIDA:	0				
		METAS:	NA				

[Handwritten signatures and marks]



F021 APOYO AL FOMENTO DE LA CULTURA AMBIENTAL



PERIODO 2022

AYUNTAMIENTO CONSTITUCIONAL DE COMALCALCO
Matriz de Marco Lógico

Municipio: Comalcalco

Clave Programática: 1056001050

Nivel	Objetivo	Indicadores		Medios de verificación		Supuestos
A C T I V I D A D 1 : 2	Se implementan campañas de cuidado del medio ambiente.	NOMBRE:	Índice de campañas ambientales		NOMBRE	Registros contables de la Dirección de Protección Ambiental.
		DEFINICIÓN:	Porcentaje de avance en el ejercicio del presupuesto destinado a campañas ambientales en el municipio.		ÁREA RESPONSABLE DE LA INFORMACIÓN	Dirección de Protección Ambiental.
		TIPO:	Gestión		DISPONIBILIDAD DE LA INFORMACIÓN	Si, pública
		DIMENSIÓN:	Eficiencia.		UNIDAD DE ANÁLISIS	Porcentaje de presupuesto ejercido.
		ÁMBITO:	Proceso		COBERTURA GEOGRÁFICA	Municipal
		MÉTODO:	Índice de campañas ambientales = (Presupuesto ejercido para campañas ambientales hasta el trimestre evaluado dividido entre Presupuesto anual programado para campañas ambientales) multiplicado por cien.		DESAGREGACIÓN GEOGRÁFICA	Municipal
		ALGORITMO:	CaAm = (PE / PP) * 100 CaAm= Índice de campañas ambientales PP= Presupuesto anual programado PE= Presupuesto ejercido hasta el trimestre evaluado		PERIODICIDAD DE ACTUALIZACIÓN DE LA INFORMACIÓN	Trimestral
		AÑO LINEA	2022		FECHA DE PUBLICACIÓN	Al mes siguiente del término de cada trimestre evaluado.
		BASE:				
		VALOR LINEA	0			
		BASE:				
		COMPORTEMIENTO DEL INDICADOR	Trimestral			
		FRECUENCIA DE MEDICIÓN:	0			
UNIDAD DE MEDIDA:	NA					

[Handwritten signatures and initials]



F021. APOYO AL FOMENTO DE LA CULTURA AMBIENTAL



PERIODO 2022

AYUNTAMIENTO CONSTITUCIONAL DE COMALCALCO

Matriz de Marco Lógico

Clave Programática: 1056001050

Municipio: Comalcalco

Nivel	Objetivo	Indicadores			Medios de verificación		Supuestos
		NOMBRE:	DEFINICIÓN:	TIPO:	NOMBRE	Registros contables de la Dirección de Protección Ambiental.	
A C T I V I D A D 2 - 1	Se desazolvan periódicamente los drenajes.	Indice de desazolve de drenaje	Porcentaje de avance en el ejercicio del presupuesto destinado al desazolve del drenaje del municipio.	Gestión	ÁREA RESPONSABLE DE LA INFORMACIÓN	Dirección de Protección Ambiental.	Ausencia de contingencias socioeconómicas, presupuestales y meteorológicas que incidan en el desazolve de drenajes en el municipio.
		Indicador de eficiencia.			DISPONIBILIDAD DE LA INFORMACIÓN	SI, pública	
		Indicador de proceso			UNIDAD DE ANÁLISIS	Porcentaje presupuesto ejercido.	
		Indicador de resultado = (Presupuesto ejercido para desazolve de drenaje hasta el trimestre evaluado dividido entre Presupuesto anual programado para desazolve de drenaje) multiplicado por cien.			COBERTURA GEOGRÁFICA	Municipal	
		Indicador de impacto = $IDD = (PE / PP) * 100$			DESAGREGACIÓN GEOGRÁFICA	Municipal	
		Indicador de sostenibilidad = $IDD =$ Índice de desazolve de drenaje; $PP =$ Presupuesto anual programado; $PE =$ Presupuesto ejercido hasta el trimestre evaluado			PERIODICIDAD DE ACTUALIZACIÓN DE LA INFORMACIÓN	Trimestral	
		AÑO LÍNEA BASE: 2022			FECHA DE PUBLICACIÓN	Al mes siguiente del término de cada trimestre evaluado	
		VALOR LÍNEA BASE: 0					
		COMPORTAMIENTO DEL INDICADOR					
		FRECUENCIA DE MEDICIÓN: Trimestral					
UNIDAD DE MEDIDA: 0							
METAS: NA							

[Handwritten signatures and marks]



F021 APOYO AL FOMENTO DE LA CULTURA AMBIENTAL



PERIODO 2022

AYUNTAMIENTO CONSTITUCIONAL DE COMALCALCO

Matriz de Marco Lógico

Municipio: Comalcalco

Clave Programática: 1056001050

Nivel	Objetivo	Indicadores			Medios de verificación		Supuestos
		NOMBRE:	Indice de contenedores de basura.	NOMBRE	Registros contables de la Dirección de Protección Ambiental.		
		DEFINICIÓN:	Porcentaje de avance en el ejercicio del presupuesto destinado a la instalación de contenedores de basura en el municipio.	ÁREA RESPONSABLE DE LA INFORMACIÓN	Dirección de Protección Ambiental.		
		TIPO:	Gestión	DISPONIBILIDAD DE LA INFORMACIÓN	SI, pública		
		DIMENSIÓN:	Eficiencia.	UNIDAD DE ANÁLISIS	Porcentaje presupuesto ejercido.		Ausencia de contingencias socioeconómicas, presupuestales y metrológicas que incidían en la instalación de contenedores de basura en el municipio.
		ÁMBITO:	Proceso	COBERTURA GEOGRÁFICA	Municipal		
		MÉTODO:	Indice de contenedores de basura = (Presupuesto ejercido para contenedores de basura hasta el trimestre evaluado dividido entre Presupuesto anual programado para contenedores de basura) multiplicado por cien.	DESAGREGACIÓN GEOGRÁFICA	Municipal		
		ALGORITMO:	ICB = (PE / PP) * 100. ICB= Índice de contenedores de basura. PP= Presupuesto anual programado. PE= Presupuesto ejercido hasta el trimestre evaluado	PERIODICIDAD DE ACTUALIZACIÓN DE LA INFORMACIÓN	Trimestral		
		AÑO LINEA BASE:	2022	FECHA DE PUBLICACIÓN	Al mes siguiente del término de cada trimestre evaluado		
		VALOR LINEA BASE:	0				
		COMPORTAMIENTO DEL INDICADOR					
		FRECUENCIA DE MEDICIÓN:	Trimestral				
		UNIDAD DE MEDIDA:	0				
		METAS:	NA				

Handwritten signatures and marks on the right side of the page.



F021. APOYO AL FOMENTO DE LA CULTURA AMBIENTAL



PERIODO 2022

AYUNTAMIENTO CONSTITUCIONAL DE COMALCALCO

Matriz de Marco Lógico

Clave Programática: 1056001050

Municipio: Comalcalco

Nivel	Objetivo	Indicadores		Medios de verificación		Supuestos
A	Las empresas contaminantes acatan las observaciones recibidas por parte de la Dirección de Protección Ambiental.	NOMBRE:	Índice de cumplimiento de recomendaciones.	NOMBRE	Registros de la Dirección de Protección Ambiental.	Ausencia de conti- ngencias socioeconómicas y meteorológicas que incidan en el cumpli- miento de las recomendaciones ambientales por parte de las empresas contaminant es en el municipio.
C		DEFINICIÓN:	Porcentaje de cumplimiento de las recomendaciones ambientales emitidas por la Dirección de Protección Ambiental a empresas contaminantes.	ÁREA RESPONSABLE DE LA INFORMACIÓN	Dirección de Protección Ambiental.	
T		TIPO:	Gestión	DISPONIBILIDAD DE LA INFORMACIÓN	Si pública	
I		DIMENSIÓN:	Eficiencia.	UNIDAD DE ANALISIS	Porcentaje cumplimiento	
V		ÁMBITO:	Proceso	COBERTURA GEOGRÁFICA	Municipal	
I		MÉTODO:	Índice de cumplimiento de recomendaciones = (Número de recomendaciones acatadas hasta el trimestre evaluado dividido entre Número de recomendaciones emitidas hasta el trimestre evaluado) multiplicado por cien.	DESAGREGACIÓN GEOGRÁFICA	Municipal	
I		ALGORITMO:	ICR = ((RA - RE) / RE) * 100.	PERIODICIDAD DE ACTUALIZACIÓN DE LA INFORMACIÓN	Trimestral	
D			RA= Número de recomendaciones acatadas hasta el trimestre evaluado.			
A			RE= Número de recomendaciones emitidas hasta el trimestre evaluado			
D						
3		AÑO LINEA	2022			
.		BASE: VALOR LINEA	0			
1		BASE: COMPORTAMIE				
		NTO DEL INDICADOR				
		FRECUENCIA DE MEDICIÓN:	Trimestral			
		UNIDAD DE MEDIDA:	0			
		METAS:	NA	FECHA DE PUBLICACIÓN	Al mes siguiente del término de cada trimestre evaluado.	

[Handwritten signature]



F021 APOYO AL FOMENTO DE LA CULTURA AMBIENTAL



PERIODO 2022

AYUNTAMIENTO CONSTITUCIONAL DE COMALCALCO

Matriz de Marco Lógico

Municipio: Comalcalco

Clave Programática: 1056001050

Nivel	Objetivo	Indicadores			Medios de verificación		Supuestos		
		NOMBRE:	DEFINICIÓN:	TIPO:	NOMBRE	Registros contables de la Dirección de Protección Ambiental.			
A C T I V I D A D 3 - 2	Se aplica la normatividad ambiental a empresas contaminantes.	Índice de normatividad ambiental.	Porcentaje de avance en el las inspecciones ambientales programadas a empresas en el municipio.	Gestión	ÁREA RESPONSABLE DE LA INFORMACIÓN	Dirección de Protección Ambiental.	Ausencia de contingencias socioeconómicas, presupuestales y meteorológicas que incidían en la realización de inspecciones ambientales a las empresas en el municipio.		
		EFICIENCIA:			DISPONIBILIDAD DE LA INFORMACIÓN	Si, pública			
		MÉTODO:	Proceso de normatividad ambiental (Número de inspecciones ambientales realizadas hasta el trimestre evaluado dividido entre Número de inspecciones ambientales programadas para el año evaluado) multiplicado por cien.			UNIDAD DE ANÁLISIS		Porcentaje presupuesto ejercido.	
		ALGORITMO:	INAm = (IR / IP) * 100. INAm= Índice de normatividad ambiental. IP= Número de inspecciones programadas.			COBERTURA GEOGRÁFICA		Municipal	
		ANO LINEA BASE:	2022			DESAGREGACIÓN GEOGRÁFICA		Municipal	
		VALOR LINEA BASE:	0			PERIODICIDAD DE ACTUALIZACIÓN DE LA INFORMACIÓN		Trimestral	
		FRECUENCIA DE MEDICIÓN:	Trimestral			FECHA DE PUBLICACIÓN		Al mes siguiente del término de cada trimestre evaluado	
		UNIDAD DE MEDIDA:	0						
		METAS:	NA						

[Handwritten signature]

[Handwritten signature]

[Handwritten signature]



COMALCALCO
AYUNTAMIENTO CONSTITUCIONAL
2021 - 2024

F035 FOMENTO AL DEPORTE Y A LA RECREACIÓN



PERIODO 2022

AYUNTAMIENTO CONSTITUCIONAL DE COMALCALCO

Matriz de Marco Lógico

Municipio: Comalcalco

Clave Programática: 1052003031

Nivel	Objetivo	Indicadores			Medios de verificación		Supuestos
		NOMBRE:	Variación de pertinencia cultural.	NOMBRE	Encuestas aplicadas a la población		
F I N	Contribuir al fortalecimiento de la cohesión social, de la cultura e identidad del pueblo comalcalquense a través de mejores condiciones para desarrollar actividades culturales, educativas y recreativas.	DEFINICIÓN:	Diferencia aritmética que resulta del grado de cohesión social obtenido en el año evaluado menos el valor de la línea base.	ÁREA RESPONSABLE DE LA INFORMACIÓN	Encuestas aplicadas a la población, Cultura y Recreación.	Ausencia de contingencias socioeconómicas que incidán en la cohesión social del municipio.	
		TIPO:	Estratégico	DISPONIBILIDAD DE LA INFORMACIÓN	Si, pública.		
		DIMENSIÓN:	Eficacia.	UNIDAD DE ANÁLISIS	Variación de pertinencia cultural.		
		ÁMBITO:	Impacto.	COBERTURA GEOGRÁFICA	Municipal		
		MÉTODO:	Variación de pertinencia cultural= Porcentaje de pertinencia cultural en el año evaluado menos Porcentaje de pertinencia cultural de la línea base.	DESAGREGACIÓN GEOGRÁFICA	Municipal		
		ALGORITMO:	VPC=PPC - LB VPC=Variación de pertinencia cultural. PPC=Porcentaje de pertinencia cultural en el año evaluado. LB=Valor de la línea base.	PERIODICIDAD DE ACTUALIZACIÓN DE LA INFORMACIÓN	Anual		
		AÑO LÍNEA	2022	FECHA DE PUBLICACIÓN	Al mes siguiente del levantamiento de la encuesta.		
		BASE:	VALOR LÍNEA				
		BASE:	0.00%				
		COMPONENTO DEL INDICADOR	0				
		FRECUENCIA DE MEDICIÓN:	Anual				
		UNIDAD DE MEDIDA:	0				
		METAS:	NA				

(Handwritten signatures and marks)



F035 FOMENTO AL DEPORTE Y A LA RECREACIÓN



PERIODO 2022

AYUNTAMIENTO CONSTITUCIONAL DE COMALCALCO

Matriz de Marco Lógico

Municipio: Comalcalco

Clave Programática: 1052003031

Nivel	Objetivo	Indicadores	Medios de verificación		Supuestos	
		NOMBRE:	NOMBRE			
P R O P Ó S I T O	La población del municipio de Comalcalco dispone de mejores condiciones para desarrollar actividades culturales, educativas y recreativas.	NOMBRE:	Índice de fomento cultural, educativo y recreativo.	Registros de la Dirección de Educación, Cultura y Recreación.	Ausencia de contingencias socioeconómicas, presupuestales y meteorológicas que incidirán en el desarrollo de actividades culturales, educativas y recreativas en el municipio.	
		DEFINICIÓN:	Sumatoria ponderada del Índice de desarrollo académico más Índice de desarrollo cultural más Índice de desarrollo deportivo más Índice de desarrollo bibliotecario.	ÁREA RESPONSABLE DE LA INFORMACIÓN		Dirección de Educación, Cultura y Recreación.
		TIPO:	Estratégico	DISPONIBILIDAD DE LA INFORMACIÓN		Sí, pública.
		DIMENSIÓN:	Eficacia.	UNIDAD DE ANÁLISIS		Índice (porcentaje)
		ÁMBITO:	Bienes y/o servicios.	COBERTURA GEOGRÁFICA		Municipal
		MÉTODO:	Índice de fomento cultural, educativo y recreativo = $(0.25 \text{ por índice de desarrollo académico}) + (0.25 \text{ por índice de desarrollo cultural}) + (0.25 \text{ por índice de desarrollo deportivo y recreativo}) + (0.25 \text{ por índice de desarrollo bibliotecario})$	DESAGREGACIÓN GEOGRÁFICA		Municipal
			IFCER = $(0.25 \cdot \text{IDA}) + (0.25 \cdot \text{IDC}) + (0.25 \cdot \text{IDDep}) + (0.25 \cdot \text{IDB})$	PERIODICIDAD DE ACTUALIZACIÓN DE LA INFORMACIÓN		Anual
			IFCER = Índice de fomento cultural, educativo y recreativo.	FECHA DE PUBLICACIÓN		Al mes siguiente del término de cada año evaluado
			IDA = Índice de desarrollo académico.			
			IDC = Índice de desarrollo cultural.			
	IDDep = Índice de desarrollo deportivo.					
	IDB = Índice de desarrollo bibliotecario.					
		AÑO LÍNEA BASE:	2022			
		VALOR LÍNEA BASE:	0			
		COMPORTE MIENTO DEL INDICADOR	0			
		FRECUENCIA DE MEDICIÓN:	Anual			
		UNIDAD DE MEDIDA:	0			
		METAS:	NA			

[Handwritten signatures and initials]



COMALCALCO
AYUNTAMIENTO CONSTITUCIONAL
2021 - 2024

F035 FOMENTO AL DEPORTE Y A LA RECREACIÓN



PERIODO 2022

AYUNTAMIENTO CONSTITUCIONAL DE COMALCALCO

Matriz de Marco Lógico

Municipio: Comalcalco

Clave Programática: 1052003031

Nivel	Objetivo	Indicadores			Medios de verificación		Supuestos
		NOMBRE:	DEFINICIÓN:	TIPO:	NOMBRE	Registros de la Dirección de Educación, Cultura y Recreación.	
C O M P O N E N T E 1	Una mayor parte de la comunidad estudiantil del municipio cuenta con las condiciones para culminar su formación académica.	índice de desarrollo académico.	Sumatoria ponderada del índice de becas de nivel superior más Índice de infraestructura escolar más Índice de uniformes.	Estratégico	ÁREA RESPONSABLE DE LA INFORMACIÓN	Dirección de Educación, Cultura y Recreación.	Ausencia de contingencias socioeconómicas, presupuestales y meteorológicas que incidan en el desarrollo de actividades académicas en el municipio.
		Eficacia.			DISPONIBILIDAD DE LA INFORMACIÓN	SI, pública.	
		Bienes y/o servicios.			UNIDAD DE ANALISIS	Índice.	
		Índice de desarrollo académico=(0.40 por índice de becas de nivel superior) más (0.30 por índice de infraestructura escolar) más (0.30 por índice de uniformes).			COBERTURA GEOGRÁFICA	Municipal	
		IDA= (0.40*BNS) + (0.30*InEs) + (0.30*IU)			DESAGREGACIÓN GEOGRÁFICA	Municipal	
		IDA=Índice de desarrollo académico.			PERIODICIDAD DE ACTUALIZACIÓN DE LA INFORMACIÓN	Semestral	
		BNS=Índice de becas de nivel superior.			FECHA DE PUBLICACIÓN	Al mes siguiente del término de cada semestre evaluado.	
		InEs=Índice de infraestructura escolar.					
		IU= Índice de uniformes.					
		0					
2022							
Semestral							
0							
NA							

[Handwritten signatures and marks]



COMALCALCO
AYUNTAMIENTO CONSTITUCIONAL
2021 - 2024

F035 FOMENTO AL DEPORTE Y A LA RECREACIÓN



PERIODO 2022

AYUNTAMIENTO CONSTITUCIONAL DE COMALCALCO

Matriz de Marco Lógico

Municipio: Comalcalco

Clave Programática: 1052003031

Nivel	Objetivo	Indicadores	Medios de verificación	Supuestos
C O M P O N E N T E 2	Se fomentan actividades culturales en el municipio.	NOMBRE: Índice de desarrollo cultural.	NOMBRE Registros de la Dirección de Educación, Cultura y Recreación.	Ausencia de contingencias socioeconómicas, presupuestales y meteorológicas que incidan en el desarrollo de actividades culturales en el municipio.
		DEFINICIÓN: Sumatoria ponderada del Índice de eventos culturales y ferias más Índice de festejos conmemorativos más Índice de talleres culturales más Índice de activación de casa de la cultura más Índice de difusión de valores.	ÁREA RESPONSABLE DE LA INFORMACIÓN Dirección de Educación, Cultura y Recreación.	
		TIPO: Estratégico	DISPONIBILIDAD DE LA INFORMACIÓN Sí, pública.	
		DIMENSIÓN: Eficacia.	UNIDAD DE ANÁLISIS Índice.	
		ÁMBITO: Bienes y/o servicios.	COBERTURA GEOGRÁFICA Municipal	
		MÉTODO: Índice de desarrollo cultural=(0.20 por índice de eventos culturales y ferias) más (0.20 por índice de festejos conmemorativos) más (0.20 por índice de talleres culturales) más (0.20 por índice de activación de casa de la cultura) más (0.20 por índice de difusión de valores). IDC= (0.20*IEC) + (0.20*IFC) + (0.20*ITC) + (0.20*ACC) + (0.20*IDV)	DESAGREGACIÓN GEOGRÁFICA Municipal	
		ALGORITMO: IDC=Índice de desarrollo cultural. IEC=Índice de eventos culturales y ferias. ITC=Índice de talleres culturales. ACC=Índice de activación de casa de la cultura IDV= Índice de difusión de valores. ACC=Índice de activación de casa de la cultura IDV= Índice de difusión de valores.	PERIODICIDAD DE ACTUALIZACIÓN DE LA INFORMACIÓN Semestral	
		AÑO LINEA BASE: 2022	FECHA DE PUBLICACIÓN Al mes siguiente del término de cada semestre evaluado.	
		VALOR LINEA BASE: 0		
		COMPORTEMIENTO DEL INDICADOR: Semestral		
		FRECUENCIA DE MEDICIÓN: Semestral		
		UNIDAD DE MEDIDA: 0		
		METAS: NA		

[Handwritten signature]



COMALCALCO
AYUNTAMIENTO CONSTITUCIONAL
2021 - 2024

F035 FOMENTO AL DEPORTE Y A LA RECREACIÓN



PERIODO 2022

AYUNTAMIENTO CONSTITUCIONAL DE COMALCALCO

Matriz de Marco Lógico

Municipio: Comalcalco

Clave Programática: 1052003031

Nivel	Objetivo	Indicadores			Medios de verificación		Supuestos
		NOMBRE:	Indice de desarrollo deportivo y recreativo.	NOMBRE	Registros de la Dirección de Educación, Cultura y Recreación.		
C O M P O N E N T E 3	Se cuenta con infraestructura y organización más eficientes para la recreación y el deporte de la población del municipio.	DEFINICIÓN:	Sumatoria ponderada del Índice de mantenimiento de instalaciones deportivas más Índice de programas de recreación más Índice de torneos deportivos.	ÁREA RESPONSABLE DE LA INFORMACIÓN	Dirección de Educación, Cultura y Recreación.	Ausencia de contingencias socioeconómicas, presupuestales y meteorológicas que incidían en el desarrollo de actividades deportivas recreativas en el municipio.	
		TIPO:	Estratégico	DISPONIBILIDAD DE LA INFORMACIÓN	Sí, pública.		
		DIMENSIÓN:	Eficacia.	UNIDAD DE ANÁLISIS	Índice.		
		ÁMBITO:	Bienes y/o servicios.	COBERTURA GEOGRÁFICA	Municipal		
		MÉTODO:	Índice de desarrollo deportivo y recreativo=(0.40 por Índice mantenimiento de instalaciones deportivas) más (0.30 por Índice de programas de recreación) más (0.30 por Índice de torneos deportivos).	DESAGREGACIÓN GEOGRÁFICA	Municipal		
		ALGORITMO:	IDep= (0.40*MID) + (0.30*IPR) + (0.30*ITDep) IDDep=Índice de desarrollo deportivo y recreativo. MID=Índice de mantenimiento de instalaciones deportivas. IPR=Índice de programas de recreación. ITDep=Índice de torneos deportivos.	PERIODICIDAD DE ACTUALIZACIÓN DE LA INFORMACIÓN	Semestral		
		AÑO LÍNEA BASE:	2022	FECHA DE PUBLICACIÓN	Al mes siguiente del término de cada semestre evaluado.		
		VALOR LÍNEA BASE:	0				
		COMPORTAMIENTO DEL INDICADOR	0				
		FRECUENCIA DE MEDICIÓN:	Semestral				
UNIDAD DE MEDIDA:	0						
METAS:	NA						

[Handwritten signatures and marks]



COMALCALCO
AYUNTAMIENTO CONSTITUCIONAL
2021 - 2024

F035 FOMENTO AL DEPORTE Y A LA RECREACIÓN



PERIODO 2022

AYUNTAMIENTO CONSTITUCIONAL DE COMALCALCO

Matriz de Marco Lógico

Municipio: Comalcalco

Clave Programática: 1052003031

Nivel	Objetivo	Indicadores		Medios de verificación		Supuestos
		NOMBRE:	INDICADORES	NOMBRE	REGISTROS DE LA DIRECCIÓN DE EDUCACIÓN, CULTURA Y RECREACIÓN.	
C O M P O N E N T E 4	Las bibliotecas públicas municipales están más actualizadas.	DEFINICIÓN:	Sumatoria ponderada del Índice de equipo de cómputo en bibliotecas más Índice de actualización bibliográfica.	ÁREA RESPONSABLE DE LA INFORMACIÓN	Dirección de Educación, Cultura y Recreación.	Ausencia de contingencias socioeconómicas, presupuestales y meteorológicas que incidan en el desarrollo de las bibliotecas municipio.
		TIPO:	Estratégico	DISPONIBILIDAD DE LA INFORMACIÓN	Si, pública.	
		DIMENSIÓN:	Eficacia.	UNIDAD DE ANÁLISIS	Índice.	
		ÁMBITO:	Bienes y/o servicios.	COBERTURA GEOGRÁFICA	Municipal	
		MÉTODO:	Índice de desarrollo bibliotecario=(0.50 por Índice de equipo de cómputo en bibliotecas) más (0.50 por Índice de actualización bibliográfica).	DESAGREGACIÓN GEOGRÁFICA	Municipal	
		ALGORITMO:	IDB= (0.50*ECB) + (0.50*IAB) IDB=Índice de desarrollo bibliotecario ECB=Índice de equipo de cómputo en bibliotecas. IAB=Índice de actualización bibliográfica.	PERIODICIDAD DE ACTUALIZACIÓN DE LA INFORMACIÓN	Semestral	
		ANO LINEA BASE:	2022	FECHA DE PUBLICACIÓN	Al mes siguiente del término de cada semestre evaluado.	
		VALOR LINEA BASE:	0			
		COMPORTAMIENTO DEL INDICADOR	0			
		FRECUENCIA DE MEDICIÓN:	Semestral			
UNIDAD DE MEDIDA:	0					
METAS:	NA					

[Handwritten signatures and marks]



COMALCALCO
AYUNTAMIENTO CONSTITUCIONAL
2021 - 2024

F035 FOMENTO AL DEPORTE Y A LA RECREACIÓN



PERIODO 2022

AYUNTAMIENTO CONSTITUCIONAL DE COMALCALCO

Matriz de Marco Lógico

Municipio: Comalcalco

Clave Programática: 1052003031

Nivel	Objetivo	Indicadores			Medios de verificación		Supuestos		
		NOMBRE:	DEFINICIÓN:	TIPO:	NOMBRE	ÁREA RESPONSABLE DE LA INFORMACIÓN			
A C T I V I D A D 1 :	Se dan becas para educación superior.	Índice de becas de nivel superior.	Porcentaje de avance en el ejercicio del presupuesto destinado al otorgamiento de becas a estudiantes de nivel superior.	Gestión	Registros contables de la Dirección de Educación, Cultura y Recreación.	Dirección de Educación, Cultura y Recreación.	Ausencia de contingencias socioeconómicas, presupuestales y meteorológicas que incidían en el otorgamiento de becas de nivel superior.		
		EFICIENCIA.			DISPONIBILIDAD DE LA INFORMACIÓN	Si, pública.			
		MÉTODO:	Índice de becas de nivel superior = (Presupuesto ejercido para becas de nivel superior hasta el trimestre evaluado dividido entre Presupuesto anual programado para becas de nivel superior) multiplicado por cien.			UNIDAD DE ANÁLISIS		Porcentaje presupuesto ejercido.	
		ALGORITMO:	BNS = (PE / PP) * 100. BNS= Índice de becas de nivel superior. PP= Presupuesto anual programado. PE= P presupuesto ejercido hasta el trimestre evaluado			COBERTURA GEOGRÁFICA		Municipal	
		AÑO LÍNEA	2022			DESAGREGACIÓN GEOGRÁFICA		Municipal	
		VALOR LÍNEA		0		PERIODICIDAD DE ACTUALIZACIÓN DE LA INFORMACIÓN		Trimestral	
		COMPORTAMIE		0		FECHA DE PUBLICACIÓN		Al mes siguiente del término de cada trimestre evaluado.	
		INDICADOR							
		FRECUENCIA DE MEDICIÓN:	Trimestral						
		UNIDAD DE MEDIDA:		0					
		METAS:	NA						

[Handwritten signatures and marks]



COMALCALCO
AYUNTAMIENTO CONSTITUCIONAL
2021 - 2024

F035 FOMENTO AL DEPORTE Y A LA RECREACIÓN



PERIODO 2022

AYUNTAMIENTO CONSTITUCIONAL DE COMALCALCO

Matriz de Marco Lógico

Municipio: Comalcalco

Clave Programática: 1052003031

Nivel	Objetivo	Indicadores			Medios de verificación		Supuestos		
		NOMBRE:	DEFINICIÓN:	TIPO:	NOMBRE	ÁREA RESPONSABLE DE LA INFORMACIÓN			
A C T I V I D A D 1 :	Se proporciona mantenimiento y se mejora la infraestructura de centros educativos en el municipio.	Índice de infraestructura escolar.	Porcentaje de avance en el ejercicio del presupuesto destinado al mantenimiento y mejora de la infraestructura escolar.	Gestión	Registros contables de la Dirección de Educación, Cultura y Recreación.	Dirección de Educación, Cultura y Recreación.	Ausencia de contingencias socioeconómicas, presupuestales y meteorológicas que incidan en el mantenimiento y mejora de la infraestructura escolar del municipio		
		EFICIENCIA.			DISPONIBILIDAD DE LA INFORMACIÓN	Si, pública.			
		MÉTODO:	Índice de infraestructura escolar = (Presupuesto ejercido infraestructura escolar hasta el trimestre evaluado dividido entre Presupuesto anual programado para infraestructura escolar) multiplicado por cien.			UNIDAD DE ANÁLISIS		Porcentaje presupuesto ejercido.	de
		ALGORITMO:	InEs = (PE / PP) * 100. InEs= Índice de infraestructura escolar. PP= Presupuesto anual programado. PE= Presupuesto ejercido hasta el trimestre evaluado			COBERTURA GEOGRÁFICA		Municipal	
		ANO LINEA	2022			DESAGREGACIÓN GEOGRÁFICA		Municipal	
		VALOR LINEA	0			PERIODICIDAD DE ACTUALIZACIÓN DE LA INFORMACIÓN		Trimestral	
		COMPONENTE DEL INDICADOR				FECHA DE PUBLICACIÓN		Al mes siguiente del término de cada trimestre evaluado.	
		FRECUENCIA DE MEDICIÓN:	Trimestral						
		UNIDAD DE MEDIDA:							
		METAS:	NA						

[Handwritten signatures and initials]



F035 FOMENTO AL DEPORTE Y A LA RECREACIÓN



PERIODO 2022

AYUNTAMIENTO CONSTITUCIONAL DE COMALCALCO

Matriz de Marco Lógico

Clave Programática: 1052003031

Municipio: Comalcalco

Nivel	Objetivo	Indicadores			Medios de verificación		Supuestos
		NOMBRE:	Indice de uniformes.	NOMBRE	Registros contables de la Dirección de Educación, Cultura y Recreación.		
A C T I V I D A D 1 : 3	Se dan apoyos con uniformes a estudiantes del municipio.	DEFINICIÓN:	Porcentaje de avance en el ejercicio del presupuesto destinado al otorgamiento de uniformes a estudiantes del municipio.	ÁREA RESPONSABLE DE LA INFORMACIÓN	Dirección de Educación, Cultura y Recreación.	Ausencia de contingencias socioeconómicas, presupuestales y meteorológicas que incidan en el otorgamiento de uniformes a estudiantes del municipio.	
		TIPO:	Gestión	DISPONIBILIDAD DE LA INFORMACIÓN	SI, pública.		
		DIMENSIÓN:	Eficiencia.	UNIDAD DE ANÁLISIS	Porcentaje presupuesto ejercido.		
		ÁMBITO:	Proceso.	COBERTURA GEOGRÁFICA	Municipal		
		MÉTODO:	Índice de uniformes = (Presupuesto ejercido para uniformes hasta el trimestre evaluado dividido entre Presupuesto anual programado para uniformes) multiplicado por cien.	DESAGREGACIÓN GEOGRÁFICA	Municipal		
		ALGORITMO:	IU = (PE / PP) * 100. IU= Índice de uniformes. PP= Presupuesto anual programado. PE= Presupuesto ejercido hasta el trimestre evaluado	PERIODICIDAD DE ACTUALIZACIÓN DE LA INFORMACIÓN	Trimestral		
		ANO LÍNEA	2022	FECHA DE PUBLICACIÓN	Al mes siguiente del término de cada trimestre evaluado.		
		BASE:					
		VALOR LÍNEA	0				
		BASE:					
		COMPORTAMIENTO DEL INDICADOR	Trimestral				
		FRECUENCIA DE MEDICIÓN:					
		UNIDAD DE MEDIDA:	0				
METAS:	NA						

[Handwritten signatures and marks]



COMALCALCO
AYUNTAMIENTO CONSTITUCIONAL
2021 - 2024

F035 FOMENTO AL DEPORTE Y A LA RECREACIÓN



PERIODO 2022

AYUNTAMIENTO CONSTITUCIONAL DE COMALCALCO

Matriz de Marco Lógico

Municipio: Comalcalco

Clave Programática: 1052003031

Nivel	Objetivo	Indicadores		Medios de verificación		Supuestos
		NOMBRE:	Definición:	NOMBRE	ÁREA RESPONSABLE DE LA INFORMACIÓN	
A C T I V I D A D 1 4	Se tienen padrones de beneficiarios de los programas de desarrollo académico del municipio.	NOMBRE:	Padrón de desarrollo académico.	Registros contables de la Dirección de Educación, Cultura y Recreación.	Dirección de Educación, Cultura y Recreación.	Ausencia de contingencias socioeconómicas, presupuestales y meteorológicas que incidán en la integración del padrón de beneficiarios de los programas orientados al desarrollo académico del municipio.
		DEFINICIÓN:	Porcentaje de avance en la generación del padrón de beneficiarios de los programas de desarrollo académico del municipio.	ÁREA RESPONSABLE DE LA INFORMACIÓN	Dirección de Educación, Cultura y Recreación.	
		TIPO:	Gestión	DISPONIBILIDAD DE LA INFORMACIÓN	Si, pública.	
		DIMENSIÓN:	Eficacia.	UNIDAD DE ANÁLISIS	Porcentaje beneficiarios	
		ÁMBITO:	Proceso.	COBERTURA GEOGRÁFICA	Municipal	
		MÉTODO:	(Número de beneficiarios capturados en el padrón hasta el trimestre evaluado dividido entre Número de beneficiarios programados para el año evaluado) multiplicado por cien.	DESAGREGACIÓN GEOGRÁFICA	Municipal	
		ALGORITMO:	PDA=(BC / BP) * 100 PDA=Padrón de desarrollo académico. BP=Número de beneficiarios programados para el año evaluado. BC=Número de beneficiarios capturados en el padrón hasta el trimestre evaluado.	PERIODICIDAD DE ACTUALIZACIÓN DE LA INFORMACIÓN	Trimestral	
		AÑO LÍNEA BASE:	2022	FECHA DE PUBLICACIÓN	Al mes siguiente del término de cada trimestre evaluado.	
		VALOR LÍNEA BASE:	0			
		COMPORTEMIENTO DEL INDICADOR	0			
FRECUENCIA DE MEDICIÓN:	Trimestral					
UNIDAD DE MEDIDA:	0					
METAS:	NA					

[Handwritten signatures and marks]

F035 FOMENTO AL DEPORTE Y A LA RECREACIÓN



PERIODO 2022



AYUNTAMIENTO CONSTITUCIONAL DE COMALCALCO

Matriz de Marco Lógico

Municipio: Comalcalco

Clave Programática: 1052003031

Nivel	Objetivo	Indicadores			Medios de verificación		Supuestos
		NOMBRE:	DEFINICIÓN:	TIPO:	NOMBRE	ÁREA RESPONSABLE DE LA INFORMACIÓN	
A C T I V I D A D 2 1	Se realizan eventos culturales y ferias.	NOMBRE:	Índice de eventos culturales y ferias.			Registros contables de la Dirección de Educación, Cultura y Recreación.	Ausencia de contingencias socioeconómicas, presupuestales y meteorológicas que incidieran en la realización de eventos culturales y ferias en el municipio.
		DEFINICIÓN:	Porcentaje de avance en el ejercicio del presupuesto destinado a la realización de eventos culturales y ferias en el municipio.			Dirección de Educación, Cultura y Recreación.	
		TIPO:	Gestión			Si pública.	
		DIMENSIÓN:	Eficiencia.				
		ÁMBITO:	Proceso.				
		MÉTODO:	Índice de eventos culturales y ferias = (Presupuesto ejercido para eventos culturales y ferias hasta el trimestre evaluado dividido entre Presupuesto anual programado para eventos culturales y ferias) multiplicado por cien.			Porcentaje presupuesto ejercido.	
		ALGORITMO:	IEC = (PE / PP) * 100. IEC= Índice de eventos culturales y ferias. PP= Presupuesto anual programado. PE= Presupuesto ejercido hasta el trimestre evaluado			Municipal	
		AÑO LÍNEA BASE:	2022			Municipal	
		VALOR LÍNEA BASE:	0			Trimestral	
		COMPORTEMIENTO DEL INDICADOR:	Trimestral				
FRECUENCIA DE MEDICIÓN:	0						
UNIDAD DE MEDIDA:	0						
METAS:	NA						
							Al mes siguiente del término de cada trimestre evaluado.

[Handwritten signatures and marks]



COMALCALCO
AYUNTAMIENTO CONSTITUCIONAL
2021 - 2024

F035 FOMENTO AL DEPORTE Y A LA RECREACIÓN



PERIODO 2022

AYUNTAMIENTO CONSTITUCIONAL DE COMALCALCO

Matriz de Marco Lógico

Municipio: Comalcalco

Clave Programática: 1052003031

Nivel	Objetivo	Indicadores		Medios de verificación		Supuestos
		NOMBRE:	Indice de festejos conmemorativos.	NOMBRE	Registros contables de la Dirección de Educación, Cultura y Recreación.	
A C T I V I D A D 2 : 2	Se festejan fechas conmemorativas o especiales.	DEFINICIÓN:	Porcentaje de avance en el ejercicio del presupuesto destinado a la celebración de fechas conmemorativas o especiales.	ÁREA RESPONSABLE DE LA INFORMACIÓN	Dirección de Educación, Cultura y Recreación.	Ausencia de contingencias socioeconómicas, presupuestales y meteorológicas que incidan en la realización de festejos conmemorativos en el municipio.
		TIPO:	Gestión	DISPONIBILIDAD DE LA INFORMACIÓN	Si, pública.	
		DIMENSIÓN:	Eficiencia.	UNIDAD DE ANÁLISIS	Porcentaje presupuesto ejercido.	
		ÁMBITO:	Proceso.	COBERTURA GEOGRÁFICA	Municipal	
		MÉTODO:	Índice de festejos conmemorativos = (Presupuesto ejercido para festejos conmemorativos hasta el trimestre evaluado dividido entre Presupuesto anual programado para festejos conmemorativos) multiplicado por cien.	DESAGREGACIÓN GEOGRÁFICA	Municipal	
		ALGORITMO:	IFC = (PE / PP) * 100. IFC= Índice de festejos conmemorativos. PP= Presupuesto anual programado PE= Presupuesto ejercido hasta el trimestre evaluado	PERIODICIDAD DE ACTUALIZACIÓN DE LA INFORMACION	Trimestral	
		ANO LINEA BASE:	2022	FECHA DE PUBLICACIÓN	Al mes siguiente del término de cada trimestre evaluado.	
		VALOR LINEA BASE:	0			
		COMPORTEMIENTO DEL INDICADOR	0			
		FRECUENCIA DE MEDICIÓN:	Trimestral			
		UNIDAD DE MEDIDA:	0			
		METAS:	NA			

[Handwritten signatures and marks]



COMALCALCO
AYUNTAMIENTO CONSTITUCIONAL
2021 - 2024

F035 FOMENTO AL DEPORTE Y A LA RECREACIÓN



PERIODO 2022

AYUNTAMIENTO CONSTITUCIONAL DE COMALCALCO

Matriz de Marco Lógico

Municipio: **Comalcalco**

Clave Programática: **1052003031**

Nivel	Objetivo	Indicadores			Medios de verificación		Supuestos
		NOMBRE:	Indicadores	NOMBRE	NOMBRE		
A C T I V I D A D 2 - 3	Se promueven talleres culturales.	DEFINICIÓN:	Índice de talleres culturales.		Registros contables de la Dirección de Educación, Cultura y Recreación.		Ausencia contingencias socioeconómicas, y presupuestales y meteorológicas que incidían en la realización de talleres culturales en el municipio.
		TIPO:	Porcentaje de avance en el ejercicio del presupuesto destinado a la realización de talleres culturales.		ÁREA RESPONSABLE DE LA INFORMACIÓN	Dirección de Educación, Cultura y Recreación.	
		DIMENSIÓN:	Gestión		DISPONIBILIDAD DE LA INFORMACIÓN	Si, pública.	
		ÁMBITO:	Eficiencia.		UNIDAD DE ANÁLISIS	Porcentaje presupuesto ejercido.	
		MÉTODO:	Proceso.		COBERTURA GEOGRÁFICA	Municipal	
		ALGORITMO:	Índice de talleres culturales = (Presupuesto ejercido para talleres culturales hasta el trimestre evaluado dividido entre Presupuesto anual programado para talleres culturales) multiplicado por cien.		DESAGREGACIÓN GEOGRÁFICA	Municipal	
		ANO LINEA BASE:	$ITC = (PE / PP) \cdot 100.$		PERIODICIDAD DE ACTUALIZACIÓN DE LA INFORMACIÓN	Trimestral	
		VALOR LINEA BASE:	ITC= Índice de talleres culturales.	2022	FECHA DE PUBLICACIÓN	Al mes siguiente del término de cada trimestre evaluado.	
		COMPORTAMIENTO DEL INDICADOR	PP= Presupuesto anual programado.	0			
		FRECUENCIA DE MEDICIÓN:	PE= Presupuesto ejercido hasta el trimestre evaluado	Trimestral			
		UNIDAD DE MEDIDA:		0			
		METAS:		NA			

[Handwritten signatures and initials]



F035 FOMENTO AL DEPORTE Y A LA RECREACIÓN



PERIODO 2022

AYUNTAMIENTO CONSTITUCIONAL DE COMALCALCO

Matriz de Marco Lógico

Municipio: Comalcalco

Clave Programática: 1052003031

Nivel	Objetivo	Indicadores	Medios de verificación		Supuestos
	NOMBRE:		NOMBRE		
		Índice de activación de casa de la cultura.	Registros contables de la Dirección de Educación, Cultura y Recreación.		
	DEFINICIÓN:	Porcentaje de avance en el ejercicio del presupuesto destinado a la activación de la casa de la cultura municipal.	ÁREA RESPONSABLE DE LA INFORMACIÓN	Dirección de Educación, Cultura y Recreación.	
	TIPO:	Gestión			
	DIMENSIÓN:	Eficiencia.	DISPONIBILIDAD DE LA INFORMACIÓN	Si, pública.	
	ÁMBITO:	Proceso.			
	MÉTODO:	Índice de activación de casa de la cultura = (Presupuesto ejercido para casa de la cultura hasta el trimestre evaluado dividido entre Presupuesto anual programado para casa de la cultura) multiplicado por cien.	UNIDAD DE ANÁLISIS	Porcentaje presupuesto ejercido.	Ausencia de contingencias socioeconómicas, presupuestales y meteorológicas que incidan en la activación de la casa de la cultura municipal.
	ALGORITMO:	ACC = (PE / PP) * 100. ACC= Índice de activación de casa de la cultura. PP= Presupuesto anual programado PE= Presupuesto ejercido hasta el trimestre evaluado	COBERTURA GEOGRÁFICA	Municipal	
		AÑO LÍNEA	DESAGREGACIÓN GEOGRÁFICA	Municipal	
		BASE:			
		VALOR LÍNEA			
		BASE:			
		COMPORTAMIENTO DEL INDICADOR	PERIODICIDAD DE ACTUALIZACIÓN DE LA INFORMACIÓN	Trimestral	
		FRECUENCIA DE MEDICIÓN:			
		UNIDAD DE MEDIDA:			
		METAS:	FECHA DE PUBLICACIÓN	Al mes siguiente del término de cada trimestre evaluado.	

A
C
T
I
V
I
D
A
D
2
·
4

[Handwritten signatures and initials]



COMALCALCO
AYUNTAMIENTO CONSTITUCIONAL
2021 - 2024

F035 FOMENTO AL DEPORTE Y A LA RECREACIÓN



PERIODO 2022

AYUNTAMIENTO CONSTITUCIONAL DE COMALCALCO

Matriz de Marco Lógico

Municipio: Comalcalco

Clave Programática: 1052003031

Nivel	Objetivo	Indicadores			Medios de verificación		Supuestos	
		NOMBRE:	DEFINICIÓN:	TIPO:	NOMBRE	ÁREA RESPONSABLE DE LA INFORMACIÓN		
A C T I V I D A D 2 . 5	Hay difusión de valores y principios éticos.	Indice de difusión de valores.	Porcentaje de avance en el ejercicio del presupuesto destinado a la difusión de valores y principios éticos en el municipio.	Gestión	Registros contables de la Dirección de Educación, Cultura y Recreación.	Dirección de Educación, Cultura y Recreación.	Ausencia de contingencias socioeconómicas, presupuestales y meteorológicas que incidían en la difusión de valores y principios éticos en el municipio.	
		INDV = (PE / PP) * 100.			Si, pública.			
		INDV= Índice de difusión de valores.			UNIDAD DE ANÁLISIS	Porcentaje presupuesto ejercido.		
		PP= Presupuesto anual programado.			COBERTURA GEOGRÁFICA	Municipal		
		PE= Presupuesto ejercido hasta el trimestre evaluado			DESAGREGACIÓN GEOGRÁFICA	Municipal		
		AÑO LÍNEA			PERIODICIDAD DE ACTUALIZACIÓN DE LA INFORMACIÓN	Trimestral		
		BASE: 2022			FECHA DE PUBLICACIÓN	Al mes siguiente del término de cada trimestre evaluado.		
		VALOR LÍNEA	0					
		BASE: 0						
		COMPORTE MIENTO DEL INDICADOR	0					
FRECUENCIA DE MEDICIÓN:	Trimestral							
UNIDAD DE MEDIDA:	0							
METAS:	NA							

[Handwritten signatures and initials]

F035 FOMENTO AL DEPORTE Y A LA RECREACIÓN



PERIODO 2022

AYUNTAMIENTO CONSTITUCIONAL DE COMALCALCO

Matriz de Marco Lógico

Municipio: Comalcalco Clave Programática: 1052003031

Nivel	Objetivo	Indicadores		Medios de verificación		Supuestos
		NOMBRE	DEFINICIÓN	NOMBRE	ÁREA RESPONSABLE DE LA INFORMACIÓN	
A C T I V I D A D 3 : 1	Se proporciona mantenimiento a las instalaciones deportivas del municipio.	NOMBRE:	Índice de mantenimiento de instalaciones deportivas.		Registros contables de la Dirección de Educación, Cultura y Recreación.	Ausencia de contingencias socioeconómicas, presupuestales y meteorológicas que incidan en el mantenimiento de las instalaciones deportivas del municipio.
		DEFINICIÓN:	Porcentaje de avance en el ejercicio del presupuesto destinado al mantenimiento de instalaciones deportivas del municipio.		Dirección de Educación, Cultura y Recreación.	
		TIPO:	Gestión		Sí, pública.	
		DIMENSIÓN:	Eficiencia.		Porcentaje presupuesto ejercido.	
		ÁMBITO:	Proceso.		Municipal	
		MÉTODO:	(Presupuesto ejercido para mantenimiento de instalaciones deportivas hasta el trimestre evaluado MID = (PE / PP) * 100.		Municipal	
		ALGORITMO:	MID= Índice de mantenimiento de instalaciones deportivas. PP= Presupuesto anual programado. PE= Presupuesto ejercido hasta el trimestre evaluado		Municipal	
		AÑO LÍNEA BASE:	2022			
		VALOR LÍNEA BASE:	0			
		COMPORTAMIENTO DEL INDICADOR	0	PERIODICIDAD DE ACTUALIZACIÓN DE LA INFORMACIÓN	Trimestral	
FRECUENCIA DE MEDICIÓN:	Trimestral	FECHA DE PUBLICACIÓN	Al mes siguiente del término de cada trimestre evaluado.			
UNIDAD DE MEDIDA:	0					
METAS:	NA					

[Handwritten signatures and initials]

F035 FOMENTO AL DEPORTE Y A LA RECREACIÓN



PERIODO 2022

AYUNTAMIENTO CONSTITUCIONAL DE COMALCALCO

Matriz de Marco Lógico

Municipio: Comalcalco Clave Programática: 1052003031

Municipio: Comalcalco

Nivel	Objetivo	Indicadores		Medios de verificación		Supuestos
A	Se cuenta con un programa de recreación municipal.	NOMBRE:	Índice de programas de recreación.	NOMBRE	Registros contables de la Dirección de Educación, Cultura y Recreación.	Ausencia de contingencias socioeconómicas, presupuestales y meteorológicas que incidán en la realización de actividades recreativas del municipio.
C		DEFINICIÓN:	Porcentaje de avance en el ejercicio del presupuesto destinado a programas de recreación del municipio.	ÁREA RESPONSABLE DE LA INFORMACIÓN	Dirección de Educación, Cultura y Recreación.	
T		TIPO:	Gestión	DISPONIBILIDAD DE LA INFORMACIÓN	Si, pública.	
I		DIMENSIÓN:	Eficiencia.	UNIDAD DE ANÁLISIS	Porcentaje presupuesto ejercido.	
V		ÁMBITO:	Proceso.	COBERTURA GEOGRÁFICA	Municipal	
I		MÉTODO:	ejercido para recreación municipal hasta el trimestre evaluado dividido entre Presupuesto anual programado IPR = (PE / PP) * 100.	DESAGREGACIÓN GEOGRÁFICA	Municipal	
D		ALGORITMO:	IPR= Índice de programas de recreación. PP= Presupuesto anual programado. PE= Presupuesto ejercido hasta el trimestre evaluado	PERIODICIDAD DE ACTUALIZACIÓN DE LA INFORMACIÓN	Trimestral	
A		AÑO LÍNEA	2022	FECHA DE PUBLICACIÓN	Al mes siguiente del término de cada trimestre evaluado.	
D		BASE:	0			
D		BASE:	0			
3	COMPORTAMIE	0				
2	INDICADOR	Trimestral				
	FRECUENCIA DE MEDICIÓN:	0				
	UNIDAD DE MEDIDA:	0				
	METAS:	Proceso.				

[Handwritten signatures and initials]

F035 FOMENTO AL DEPORTE Y A LA RECREACIÓN



PERIODO 2022

AYUNTAMIENTO CONSTITUCIONAL DE COMALCALCO

Matriz de Marco Lógico

Municipio: Comalcalco

Clave Programática: 1052003031

Nivel	Objetivo	Indicadores		Medios de verificación		Supuestos
		NOMBRE:	Indice de torneos deportivos.	NOMBRE	Registros contables de la Dirección de Educación, Cultura y Recreación.	
ACTIVIDAD 3.3	Se organizan torneos deportivos en el municipio.	DEFINICIÓN:	Porcentaje de avance en el ejercicio del presupuesto destinado a torneos deportivos en el municipio.	ÁREA RESPONSABLE DE LA INFORMACIÓN	Dirección de Educación, Cultura y Recreación.	
		TIPO:	Gestión	DISPONIBILIDAD DE LA INFORMACIÓN	Si, pública.	
		DIMENSIÓN:	Eficiencia.	UNIDAD DE ANÁLISIS	Porcentaje presupuesto ejercido.	
		ÁMBITO:	Proceso.	COBERTURA GEOGRAFICA	Municipal	
		MÉTODO:	Índice de torneos deportivos = (Presupuesto ejercido para torneos deportivos hasta el trimestre evaluado dividido entre Presupuesto anual programado para torneos deportivos) multiplicado por cien.	DESAGREGACIÓN GEOGRAFICA	Municipal	
		ALGORITMO:	ITDep = (PE / PP) * 100. ITDep= Índice de torneos deportivos. PP= Presupuesto anual programado. PE= Presupuesto ejercido hasta el trimestre evaluado	PERIODICIDAD DE ACTUALIZACIÓN DE LA INFORMACIÓN	Trimestral	
		AÑO LINEA	2022	FECHA DE PUBLICACIÓN	Al mes siguiente del término de cada trimestre evaluado.	
		BASE: VALOR LINEA	0			
		BASE: COMPORTAMIE NTO DEL INDICADOR	0			
		FRECUENCIA DE MEDICIÓN:	Trimestral			
UNIDAD DE MEDIDA:	0					
METAS:	NA					

[Handwritten signatures and marks]



COMALCALCO
AYUNTAMIENTO CONSTITUCIONAL
2021 - 2024

F035 FOMENTO AL DEPORTE Y A LA RECREACIÓN



PERIODO 2022

AYUNTAMIENTO CONSTITUCIONAL DE COMALCALCO

Matriz de Marco Lógico

Municipio: Comalcalco
Clave Programática: 1052003031

Nivel	Objetivo	Indicadores				Medios de verificación		Supuestos
		NOMBRE:	Indice de equipo de cómputo en bibliotecas.	NOMBRE	Registros contables de la Dirección de Educación, Cultura y Recreación.			
A C T I V I D A D 4 · 1	Se dispone de más equipo de cómputo en las bibliotecas públicas municipales.	DEFINICIÓN:	Porcentaje de avance en el ejercicio del presupuesto destinado a la adquisición de equipo de cómputo para las bibliotecas públicas del municipio.	ÁREA RESPONSABLE DE LA INFORMACIÓN	Dirección de Educación, Cultura y Recreación	ÁREA RESPONSABLE DE LA INFORMACIÓN	Dirección de Educación, Cultura y Recreación	Ausencia de contingencias presupuestales y meteorológicas que incidan en la adquisición de equipo de cómputo para las bibliotecas públicas del municipio.
		TIPO:	Gestión	DISPONIBILIDAD DE LA INFORMACIÓN	Si, pública.	UNIDAD DE ANÁLISIS	Porcentaje presupuesto ejercido	
		DIMENSIÓN:	Eficiencia.	COBERTURA GEOGRÁFICA	Municipal	DESAGREGACIÓN GEOGRÁFICA	Municipal	
		ÁMBITO:	Proceso.	PERIODICIDAD DE ACTUALIZACIÓN DE LA INFORMACIÓN	Trimestral	FECHA DE PUBLICACIÓN	Al mes siguiente del término de cada trimestre evaluado.	
		MÉTODO:	Índice de equipo de cómputo en bibliotecas = (Presupuesto ejercido para equipo de cómputo en bibliotecas hasta el trimestre evaluado dividido entre Presupuesto anual programado para equipo de cómputo en bibliotecas) multiplicado por cien.	ALGORITMO:	PE= (PE / PP) * 100. ECB= Índice de equipo de cómputo en bibliotecas PP= Presupuesto anual programado.	PE= Presupuesto ejercido hasta el trimestre evaluado		
		ANNO LINEA	2022	VALOR LINEA	0	COMPORTEAMIENTOS DEL INDICADOR	0	
		FRECUENCIA DE MEDICIÓN:	Trimestral	UNIDAD DE MEDIDA:	0	METAS:	NA	

[Handwritten signatures and initials]



COMALCALCO
AYUNTAMIENTO CONSTITUCIONAL
2021 - 2024

F035 FOMENTO AL DEPORTE Y A LA RECREACIÓN



PERIODO 2022

AYUNTAMIENTO CONSTITUCIONAL DE COMALCALCO

Matriz de Marco Lógico

Municipio: Comalcalco

Clave Programática: 1052003031

Nivel	Objetivo	Indicadores		Medios de verificación		Supuestos
A C T I V I D A D 4 · 2	Se actualiza el material bibliográfico de las bibliotecas públicas del municipio de Comalcalco.	NOMBRE:	Índice de actualización bibliográfica.	NOMBRE	Registros contables de la Dirección de Educación, Cultura y Recreación.	Ausencia de contingencias presupuestales y meteorológicas que incidían en la adquisición y renovación de material bibliográfico para las bibliotecas públicas del municipio.
		DEFINICIÓN:	Porcentaje de avance en el ejercicio del presupuesto destinado a la adquisición y renovación del material bibliográfico de las bibliotecas públicas del municipio.	ÁREA RESPONSABLE DE LA INFORMACIÓN	Dirección de Educación, Cultura y Recreación.	
		TIPO:	Gestión	DISPONIBILIDAD DE LA INFORMACIÓN	Sí, pública.	
		DIMENSIÓN:	Eficiencia.	UNIDAD DE ANÁLISIS	Porcentaje presupuesto ejercido.	
		ÁMBITO:	Proceso.	COBERTURA GEOGRÁFICA	Municipal	
		MÉTODO:	Índice de actualización bibliográfica = (Presupuesto ejercido para actualización bibliográfica hasta el trimestre evaluado dividido entre Presupuesto anual programado actualización bibliográfica) multiplicado por cien.	DESAGREGACIÓN GEOGRÁFICA	Municipal	
		ALGORITMO:	IAB = (PE / PP) * 100. IAB= Índice de actualización bibliográfica PP= Presupuesto anual programado	PERIODICIDAD DE ACTUALIZACIÓN DE LA INFORMACIÓN	Trimestral	
		AÑO LINEA	2022	FECHA DE PUBLICACIÓN	Al mes siguiente del término de cada trimestre evaluado.	
		BASE: VALOR LINEA	0			
		BASE: COMPORTAMIENTO DEL INDICADOR	0			
		FRECUENCIA DE MEDICIÓN:	Trimestral			
		UNIDAD DE MEDIDA:	0			
		METAS:	NA			

[Handwritten signatures and marks]



K004 ELECTRIFICACIÓN



PERIODO 2022

AYUNTAMIENTO CONSTITUCIONAL DE COMALCALCO

Matriz de Marco Lógico

Municipio: Comalcalco

Clave Programática: 1056001050

Nivel	Objetivo	Indicadores		Medios de verificación		Supuestos
		NOMBRE:	Porcentaje de variación en la satisfacción por el servicio de alumbrado público.	NOMBRE	Encuestas aplicadas a la población.	
F I N	Contribuir al mejoramiento de la imagen urbana y rural del municipio mediante un adecuado servicio de alumbrado público para la población.	DEFINICIÓN:	Diferencia expresada en porcentaje entre la calificación otorgada por la población en el año actual con respecto a la calificación del año anterior.	ÁREA RESPONSABLE DE LA INFORMACIÓN	Dirección de Obras Públicas.	Ausencia de contingencias meteorológicas y geológicas que afecten la continuidad del servicio de alumbrado público.
		TIPO:	Estratégico	DISPONIBILIDAD DE LA INFORMACIÓN	Si, pública	
		DIMENSIÓN:	Eficacia	UNIDAD DE ANÁLISIS	Calificación de satisfacción por el servicio de alumbrado público.	
		ÁMBITO:	Impacto	COBERTURA GEOGRÁFICA	Municipal	
		MÉTODO:	Porcentaje de variación de satisfacción= ((Calificación del año actual menos Calificación del año anterior) dividido entre Calificación del año anterior) multiplicado por cien.	DESAGREGACIÓN GEOGRÁFICA	Municipal	
		ALGORITMO:	$PVS = ((CAC - CAN) / CAN) \times 100$ PVS=Porcentaje de variación de satisfacción CAC=Calificación del año actual CAN=Calificación del año anterior	PERIODICIDAD DE ACTUALIZACIÓN DE LA INFORMACIÓN	Al mes siguiente del levantamiento de la encuesta.	
		AÑO LINEA BASE:	2022	FECHA DE PUBLICACIÓN	Al mes siguiente del levantamiento de la encuesta	
		VALOR LINEA BASE:	0			
		COMPORTAMIENTO DEL INDICADOR	0			
		FRECUENCIA DE MEDICIÓN:	Anual			
UNIDAD DE MEDIDA:	0					
METAS:	NA					

[Handwritten signatures and marks]



K004 ELECTRIFICACIÓN



PERIODO 2022

AYUNTAMIENTO CONSTITUCIONAL DE COMALCALCO

Matriz de Marco Lógico

Municipio: Comalcalco

Clave Programática: 1056001050

Nivel	Objetivo	Indicadores		Medios de verificación		Supuestos
P R O P Ó S I T O	El servicio de alumbrado público es más satisfactorio para la población y beneficia a más habitantes del municipio de Comalcalco gracias a una mayor cobertura.	NOMBRE: Índice de alumbrado público.	DEFINICIÓN: Sumatoria ponderada del índice de calidad de alumbrado público más el índice de costos del servicio de alumbrado público.	NOMBRE Registros contables y de infraestructura de alumbrado público de la Dirección de Obras Públicas.	ÁREA RESPONSABLE DE LA INFORMACIÓN Dirección de Obras Públicas.	Ausencia de contingencias presupuestarias, metodológicas y geológicas que afecten la infraestructura de alumbrado público en el municipio.
		TIPO: Estratégico	DIMENSIÓN: Eficacia.	DISPONIBILIDAD DE LA INFORMACIÓN Si, pública	UNIDAD DE ANÁLISIS Índices de alumbrado público	
		ÁMBITO: Bienes y/o servicios.	MÉTODO: Índice de alumbrado público=(0.6 por Índice de calidad de alumbrado público) más (0.4 por Índice de costos del servicio de alumbrado público).	COBERTURA GEOGRÁFICA Municipal	DESAGREGACIÓN GEOGRÁFICA Municipal	
		ALGORITMO: $IAP = (0.6 * ICA) + (0.4 * ICo)$ IAP=Índice de alumbrado público ICA= Índice de calidad de alumbrado público. ICo=Índice de costos del servicio de alumbrado público.		PERIODICIDAD DE ACTUALIZACIÓN DE LA INFORMACIÓN Anual	FECHA DE PUBLICACIÓN Al mes siguiente del término de cada año evaluado.	
		AÑO LÍNEA BASE: 2022	VALOR LÍNEA BASE: 0			
		COMPORTAMIENTO DEL INDICADOR Anual	FRECUENCIA DE MEDICIÓN: Anual			
		UNIDAD DE MEDIDA: 0	METAS: N/A			

[Handwritten signatures and initials]



K004 ELECTRIFICACIÓN



PERIODO 2022

AYUNTAMIENTO CONSTITUCIONAL DE COMALCALCO

Matriz de Marco Lógico

Municipio: Comalcalco

Clave Programática: 1056001050

Nivel	Objetivo	Indicadores		Medios de verificación		Supuestos
<p style="text-align: center;">C O M P O N E N T E 1</p>	<p>La calidad de la iluminación y el servicio de alumbrado público son más satisfactorios.</p>	<p>NOMBRE:</p> <p>Índice de calidad del servicio de alumbrado público</p>	<p>Índice de calidad de alumbrado público=(0.5 por Porcentaje de luminarias en buen estado) más (0.5 por Porcentaje de cobertura de calles con alumbrado público).</p> <p>ICA=(0.5*LBE) + (0.5*CCA)</p> <p>LBE=Porcentaje de luminarias en buen estado</p> <p>CCA=Porcentaje de cobertura de calles con alumbrado público</p>	<p>NOMBRE</p> <p>Registros de infraestructura de alumbrado público de la Dirección de Obras Públicas.</p>	<p>Registros de infraestructura de alumbrado público de la Dirección de Obras Públicas.</p>	<p>Ausencia de contingencias presupuestarias, metodológicas y geológicas que afecten la calidad del servicio de alumbrado público en el municipio.</p>
		<p>DEFINICIÓN:</p> <p>Sumatoria ponderada que resulta del porcentaje de luminarias en buen estado más el porcentaje de cobertura de calles con alumbrado público.</p>		<p>ÁREA RESPONSABLE DE LA INFORMACIÓN</p> <p>Dirección de Obras Públicas.</p>		
		<p>TIPO:</p> <p>Estratégico</p>		<p>DISPONIBILIDAD DE LA INFORMACIÓN</p> <p>Sí, pública</p>		
		<p>DIMENSIÓN:</p> <p>Eficacia.</p>		<p>UNIDAD DE ANÁLISIS</p> <p>Número de luminarias y de calles con alumbrado público.</p>		
		<p>ÁMBITO:</p> <p>Bienes y/o servicios.</p>		<p>COBERTURA GEOGRÁFICA</p> <p>Municipal</p>		
		<p>MÉTODO:</p> <p>Índice de calidad de alumbrado público=(0.5 por Porcentaje de luminarias en buen estado) más (0.5 por Porcentaje de cobertura de calles con alumbrado público).</p>		<p>DESAGREGACIÓN GEOGRÁFICA</p> <p>Municipal</p>		
		<p>ALGORITMO:</p> <p>ICA=(0.5*LBE) + (0.5*CCA)</p> <p>LBE=Porcentaje de luminarias en buen estado</p> <p>CCA=Porcentaje de cobertura de calles con alumbrado público</p>		<p>PERIODICIDAD DE ACTUALIZACIÓN DE LA INFORMACIÓN</p> <p>Trimestral</p>		
		<p>AÑO LÍNEA BASE:</p> <p>2022</p>		<p>FECHA DE PUBLICACIÓN</p> <p>Al mes siguiente del término de cada trimestre.</p>		
		<p>VALOR LÍNEA BASE:</p> <p>0</p>		<p>METAS:</p> <p>NA</p>		
		<p>COMPONENTO DEL INDICADOR:</p> <p>Trimestral</p>		<p>FECHA DE PUBLICACIÓN</p> <p>Al mes siguiente del término de cada trimestre.</p>		

[Handwritten signatures and marks on the right side of the page]



K004 ELECTRIFICACIÓN



PERIODO 2022

AYUNTAMIENTO CONSTITUCIONAL DE COMALCALCO

Matriz de Marco Lógico

Municipio: Comalcalco

Clave Programática: 1056001050

Nivel	Objetivo	Indicadores		Medios de verificación	Supuestos
C O M P O N E N T E S 2	Se reducen costos por prestación del servicio de alumbrado público.	<p>NOMBRE: Índice de costos del servicio de alumbrado público.</p> <p>DEFINICIÓN: Sumatoria ponderada del índice costo de instalación de luminarias más el índice de costo de consumo energía eléctrica para la prestación del servicio de alumbrado público.</p> <p>TIPO: Estratégico</p> <p>DIMENSIÓN: Eficiencia.</p> <p>ÁMBITO: Bienes y/o servicios.</p> <p>MÉTODO: Índice de costos del servicio de alumbrado público=(0.2 por índice de costo de instalación de luminarias) más (0.8 por índice de costo de consumo de energía eléctrica).</p> <p>ALGORITMO: $ICo=(0.2*ICI) + (0.8*CEE)$ ICo=Índice de costos del servicio de alumbrado público. ICI=Índice de costos de instalación de luminarias CEE=Índice de costos de consumo de energía eléctrica</p> <p>AÑO LINEA BASE: 2022</p> <p>VALOR LINEA BASE: 0</p> <p>COMPORTAMIENTO DEL INDICADOR: 0</p> <p>FRECUENCIA DE MEDICIÓN: Trimestral</p> <p>UNIDAD DE MEDIDA: 0</p> <p>METAS: NA</p>	<p>NOMBRE: Registros contables de alumbrado público de la Dirección de Obras Públicas.</p> <p>ÁREA RESPONSABLE DE LA INFORMACIÓN: Dirección de Obras Públicas.</p> <p>DISPONIBILIDAD DE LA INFORMACIÓN: Si, pública</p> <p>UNIDAD DE ANÁLISIS: Costos de luminarias y de energía eléctrica.</p> <p>COBERTURA GEOGRÁFICA: Municipal</p> <p>DESAGREGACIÓN GEOGRÁFICA: Municipal</p> <p>PERIODICIDAD DE ACTUALIZACIÓN DE LA INFORMACIÓN: Trimestral</p> <p>FECHA DE PUBLICACIÓN: Al mes siguiente del término de cada trimestre.</p>	<p>Ausencia de contingencias económicas, meteorológicas y geológicas que afecten los costos del servicio de alumbrado público en el municipio.</p>	

[Handwritten signatures and marks]



K004 ELECTRIFICACIÓN



PERIODO 2022

AYUNTAMIENTO CONSTITUCIONAL DE COMALCALCO

Matriz de Marco Lógico

Municipio: Comalcalco

Clave Programática: 1056001050

Nivel	Objetivo	Indicadores		Medios de verificación		Supuestos
		NOMBRE: Porcentaje de luminarias en buen estado.	Porcentaje de luminarias en buen estado.	NOMBRE	Registros de infraestructura de alumbrado público de la Dirección de Obras Públicas.	
		DEFINICIÓN:	Porcentaje de luminarias instaladas en buen estado con respecto al total de luminarias totales instaladas.	ÁREA RESPONSABLE DE LA INFORMACIÓN	Dirección de Obras Públicas.	
		TIPO:	Gestión	DISPONIBILIDAD DE LA INFORMACIÓN	Si, pública.	
		DIMENSIÓN:	Eficacia.	UNIDAD DE ANÁLISIS	Número de luminarias.	
		AMBITO:	Proceso.	COBERTURA GEOGRÁFICA	Municipal.	
		MÉTODO:	Índice de luminarias en buen estado=(Número de luminarias en buen estado dividido entre el total de luminarias instaladas) multiplicado por cien.	DESAGREGACIÓN GEOGRÁFICA	Municipal	
		ALGORITMO:	LBE=(NLB/NTL)*100 LBE=Porcentaje de luminarias en buen estado NLB=Número de luminarias en buen estado NTL=Número total de luminarias instaladas	PERIODICIDAD DE ACTUALIZACIÓN DE LA INFORMACIÓN	Trimestral	
		AÑO LINEA BASE:	2022	FECHA DE PUBLICACIÓN	Al mes siguiente del término de cada trimestre.	
		VALOR LINEA BASE:	0			
		COMPONENTO DEL INDICADOR	0			
		FRECUENCIA DE MEDICIÓN:	Trimestral			
		UNIDAD DE MEDIDA:	0			
		METAS:	N/A			

A
C
T
I
V
I
D
A
D
1
:

Hay más luminarias en buen estado en el municipio.

[Handwritten signatures and marks]



K004 ELECTRIFICACIÓN



PERIODO 2022

AYUNTAMIENTO CONSTITUCIONAL DE COMALCALCO

Matriz de Marco Lógico

Clave Programática: 1056001050

Municipio: Comalcalco

Nivel	Objetivo	Indicadores		Medios de verificación		Supuestos
A	La cobertura del alumbrado público es más amplia.	NOMBRE:	Porcentaje de cobertura de calles con alumbrado público nuevo.	NOMBRE	Registros de infraestructura de alumbrado público de la Dirección de Obras Públicas.	
C		DEFINICIÓN:	Porcentaje de avance en el número de calles que cuentan con alumbrado público nuevo con respecto a lo programado.	ÁREA RESPONSABLE DE LA INFORMACIÓN	Dirección de Obras Públicas.	
T		TIPO:	Gestión	DISPONIBILIDAD DE LA INFORMACIÓN	Si, pública	
I		DIMENSIÓN:	Eficacia.	UNIDAD DE ANÁLISIS	Número de calles con alumbrado nuevo.	
V		ÁMBITO:	Proceso.	COBERTURA GEOGRÁFICA	Municipal.	
I		MÉTODO:	Porcentaje de cobertura de calles con alumbrado público nuevo es igual a número de calles con alumbrado público nuevo hasta el trimestre evaluado dividido por el número de calles con alumbrado público nuevo programadas por cien	DESAGREGACIÓN GEOGRÁFICA	Municipal.	
D		ALGORITMO:	CCA=(ANR/ANP)*100 CCA=Porcentaje de cobertura de calles con alumbrado público nuevo ANR=Número de calles con alumbrado nuevo realizado ANP=Número de calles con alumbrado nuevo programado			Ausencia de contingencias presupuestarias, metodológicas y geológicas que afecten a las luminarias del servicio de alumbrado público en el municipio
A		ANO LINEA	2022			
D		BASE:	0	PERIODICIDAD DE ACTUALIZACIÓN DE LA INFORMACIÓN	Trimestral	
A		VALOR LINEA	0			
D		BASE:	0			
D		COMPORTAMIENTO DEL INDICADOR	Trimestral			
1		FRECUENCIA DE MEDICIÓN:	0			
2		UNIDAD DE MEDIDA:	N/A			Al mes siguiente del término de cada trimestre.
		METAS:				

[Handwritten signatures and initials]



K004 ELECTRIFICACIÓN



PERIODO 2022

AYUNTAMIENTO CONSTITUCIONAL DE COMALCALCO

Matriz de Marco Lógico

Municipio: Comalcalco

Clave Programática: 1056001050

Nivel	Objetivo	Indicadores		Medios de verificación		Supuestos
NOMBRE:	INDICE DE COSTOS DE INSTALACIÓN DE LUMINARIAS.	NOMBRE:	NOMBRE:	REGISTROS DE INFRAESTRUCTURA ALUMBRADO PÚBLICO DE LA DIRECCIÓN DE OBRAS PÚBLICAS.	ÁREA RESPONSABLE DE LA INFORMACIÓN	DIRECCIÓN DE OBRAS PÚBLICAS.
DEFINICIÓN:	Porcentaje de variación de costos de compra e instalación por luminaria hasta el trimestre evaluado en contraste con los costos promedio de la administración anterior en el mismo rubro	TIPO:	DISPONIBILIDAD DE LA INFORMACIÓN	UNIDAD DE ANÁLISIS	COBERTURA GEOGRÁFICA	Municipal.
MÉTODO:	Índice de costos de instalación de luminarias=((Costo promedio por luminaria instalada hasta el trimestre evaluado menos Costo promedio anual por luminaria instalada en la administración anterior) dividido entre Costo promedio por luminaria instalada en la administración anterior) multiplicado por cien.	DIMENSIÓN:	ALGORITMO:	DESAGREGACIÓN GEOGRÁFICA	PERIODICIDAD DE ACTUALIZACIÓN DE LA INFORMACIÓN	Trimestral
ÁMBITO:	Eficiencia Proceso.	FRECUENCIA DE MEDICIÓN:	AÑO LINEA BASE:	FECHA DE PUBLICACIÓN	METAS:	Al mes siguiente del término de cada trimestre.
A	El costo por instalación de luminarias en el municipio es menor.	Gestión	2022	NA	Ausencia de contingencias presupuestarias, metrológicas y geológicas que afecten en las luminarias del servicio de alumbrado público en el municipio	
C		Evaluado menos Costo promedio anual por luminaria instalada en la administración anterior) dividido entre Costo promedio por luminaria instalada en la administración anterior)	0		Municipal.	
T		Trimestral	0		Municipal.	
I		0	0		Trimestral	
V		0	0		Trimestral	
D		0	0		Trimestral	
A		0	0		Trimestral	
A		0	0		Trimestral	
2		0	0		Trimestral	
.		0	0		Trimestral	
1		0	0		Trimestral	

Handwritten signatures and initials on the right side of the page.



K004 ELECTRIFICACIÓN



PERIODO 2022

AYUNTAMIENTO CONSTITUCIONAL DE COMALCALCO

Matriz de Marco Lógico

Municipio: Comalcalco

Clave Programática: 1056001050

Nivel	Objetivo	Indicadores	Medios de verificación		Supuestos
A C T I V I D A D 2 . 2	Se reducen costos por consumo de energía eléctrica.	NOMBRE:	Índice de costos de consumo de energía eléctrica.	NOMBRE	Registros contables de alumbrado público de la Dirección de Obras Públicas.
		DEFINICIÓN:	Porcentaje de avance en el ejercicio del presupuesto destinado a pago de costos de energía eléctrica en el municipio.	ÁREA RESPONSABLE DE LA INFORMACIÓN	Dirección de Obras Públicas.
		TIPO:	Gestión	DISPONIBILIDAD DE LA INFORMACIÓN	Si, pública.
		DIMENSION:	Eficiencia	UNIDAD DE ANÁLISIS	Costos de consumo de energía eléctrica.
		ÁMBITO:	Proceso.	COBERTURA GEOGRÁFICA	Municipal.
		MÉTODO:	Índice de costos de consumo de energía eléctrica = (Presupuesto ejercido para pago de costos de energía eléctrica hasta el trimestre evaluado dividido entre Presupuesto anual programado para pago de costos de energía eléctrica) multiplicado por cien.	DESAGREGACIÓN GEOGRÁFICA	Municipal.
		ALGORITMO:	CEE= (PE / PP) * 100 CEE= Índice de costos de consumo de energía eléctrica PP= Presupuesto anual programado.	PERIODICIDAD DE ACTUALIZACIÓN DE LA INFORMACIÓN	Trimestral
		AÑO LINEA	2022	FECHA DE PUBLICACIÓN	Al mes siguiente del término de cada trimestre.
		BASE:	0		
		VALOR LINEA	0		
BASE:					
COMPORTAMIENTO DEL INDICADOR	Trimestral				
FRECUENCIA DE MEDICIÓN:					
UNIDAD DE MEDIDA:	0				
METAS:	NA				

[Handwritten signatures and marks]



K004 ELECTRIFICACIÓN



PERIODO 2022

AYUNTAMIENTO CONSTITUCIONAL DE COMALCALCO

Matriz de Marco Lógico

Municipio: Comalcalco

Clave Programática: 1056001050

Nivel	Objetivo	Indicadores		Medios de verificación		Supuestos
A	Hay un mayor número de luminarias de tecnología moderna.	NOMBRE: Índice de modernización del alumbrado público.	DEFINICIÓN: Porcentaje de avance en la instalación o reemplazo con luminarias de la red de alumbrado público municipal.	NOMBRE Registros de infraestructura de alumbrado público de la Dirección de Obras Públicas.	ÁREA RESPONSABLE DE LA INFORMACIÓN Dirección de Obras Públicas.	Ausencia de contingencias presupuestales, metodológicas y geológicas que afecten la infraestructura o adquisición de luminarias de tecnología moderna en el municipio.
C		TIPO: Gestión	DIMENSIÓN: Eficiencia	DISPONIBILIDAD DE LA INFORMACIÓN Si, pública.		
T		ÁMBITO: Proceso.				
I		MÉTODO: Índice de modernización del alumbrado público=(Número de luminarias modernas instaladas hasta el trimestre evaluado dividido entre Número de luminarias modernas programadas para el año evaluado) multiplicado por cien.		UNIDAD DE ANÁLISIS Número de luminarias modernas.		
V		ALGORITMO: IMA=(LMI/LMP)*100 IMA=Índice de modernización del alumbrado público LMP= Número de luminarias modernas programadas para el año evaluado LMI= Número de luminarias modernas instaladas hasta el trimestre evaluado		COBERTURA GEOGRÁFICA Municipal.		
I		AÑO LINEA BASE: 2022		DESAGREGACIÓN GEOGRÁFICA Municipal.		
D		VALOR LINEA BASE: 0		PERIODICIDAD DE ACTUALIZACIÓN DE LA INFORMACIÓN Trimestral		
A		COMPONENTO DEL INDICADOR Trimestral				
D		FRECUENCIA DE MEDICIÓN: Trimestral				
2		UNIDAD DE MEDIDA: 0				
2		METAS: NA				Al mes siguiente del término de cada trimestre.
1						

[Handwritten signatures and initials]



K005 URBANIZACION



PERIODO 2022

AYUNTAMIENTO CONSTITUCIONAL DE COMALCALCO

Matriz de Marco Lógico

Municipio: Comalcalco

Clave Programática: 1056006005

Nivel	Objetivo	Indicadores			Medios de verificación		Supuestos
		NOMBRE:	Satisfacción pública con los servicios de urbanización.	NOMBRE	Encuestas aplicadas a la población.		
F I N	Contribuir al mejoramiento de la percepción ciudadana, respecto a las vialidades de las zonas urbanas del municipio de Comalcalco, mediante la construcción y mantenimiento de más vialidades que satisfagan las necesidades de la población que ahí habita.	DEFINICIÓN:	Diferencia aritmética entre el promedio de opinión buena otorgada por la población en lo concerniente a la condición de las calles del municipio en el año actual con respecto a la línea base.	ÁREA RESPONSABLE DE LA INFORMACIÓN	Dirección de Obras Públicas.	Ausencia de contingencias presupuestales, meteorológicas y geológicas que afecten a la disponibilidad de más vialidades en las zonas urbanas del municipio.	
		TIPO:	Estratégico	DISPONIBILIDAD DE LA INFORMACIÓN	Si, pública		
		DIMENSIÓN:	Eficacia.	UNIDAD DE ANÁLISIS	Calificación de satisfacción por vialidades.		
		ÁMBITO:	Impacto.	COBERTURA GEOGRÁFICA	Municipal urbana		
		MÉTODO:	Satisfacción pública con los servicios de urbanización = Calificación del año actual menos Calificación del año anterior.	DESAGREGACIÓN GEOGRÁFICA	Municipal urbana		
		ALGORITMO:	SPU=CAL-LB SPU=Satisfacción pública con los servicios de urbanización. CAL=Calificación del año a evaluar LB=Línea base.	PERIODICIDAD DE ACTUALIZACIÓN DE LA INFORMACIÓN	Anual		
		AÑO LÍNEA BASE:	2022	FECHA DE PUBLICACIÓN	Al mes siguiente del levantamiento de la encuesta.		
		VALOR LÍNEA BASE:	0				
		COMPORTAMIENTO DEL INDICADOR	0				
		FRECUENCIA DE MEDICIÓN:	Anual				
UNIDAD DE MEDIDA:	0						
METAS:	NA						

[Handwritten signatures and marks]



K005 URBANIZACION



PERIODO 2022

AYUNTAMIENTO CONSTITUCIONAL DE COMALCALCO

Matriz de Marco Lógico

Municipio: Comalcalco

Clave Programática: 1056006005

Nivel	Objetivo	Indicadores		Medios de verificación		Supuestos
P R O P O S I T O	Existen más vialidades en las zonas urbanas del municipio de Comalcalco que satisfacen las necesidades de la población que ahí habita.	NOMBRE:	Índice de urbanización.	NOMBRE	Registros de urbanización de calles de la Dirección Municipal de Obras Públicas.	
		DEFINICIÓN:	Sumatoria ponderada del índice de servicios de urbanización más el índice de inversión en urbanización.	ÁREA RESPONSABLE DE LA INFORMACIÓN	Dirección de Obras Públicas.	
		TIPO:	Estratégico	DISPONIBILIDAD DE LA INFORMACIÓN	Si, pública.	
		DIMENSIÓN:	Eficacia.	UNIDAD DE ANÁLISIS	Índices (porcentaje) de servicios o de urbanización	
		ÁMBITO:	Resultados.	COBERTURA GEOGRÁFICA	Municipal urbana	Ausencia de contingencias meteorológicas y geológicas que afecten las obras y las condiciones en que se encuentran las vialidades de las zonas urbanas del municipio.
		MÉTODO:	Índice de urbanización=(0.5 por Servicios de urbanización) más (0.5 por Inversión en urbanización).	DESAGREGACIÓN GEOGRÁFICA	Municipal urbana	
		ALGORITMO:	IU=(0.5 * SU) + (0.5 * InU) IU= Índice de urbanización. SU= Servicios de urbanización. InU= Inversión en urbanización.	PERIODICIDAD DE ACTUALIZACIÓN DE LA INFORMACIÓN	Anual	
		AÑO LÍNEA	2022	FECHA DE PUBLICACIÓN	Al mes siguiente del término de cada año evaluado.	
		BASE:				
		VALOR LÍNEA	0			
		BASE:				
		COMPORTAMIENTO DEL INDICADOR	0			
		FRECUENCIA DE MEDICIÓN:	Anual			
		UNIDAD DE MEDIDA:	0			
		METAS:	NA			

[Handwritten signatures and initials]



COMALCALCO
AYUNTAMIENTO CONSTITUCIONAL
2021 - 2024

K005 URBANIZACION



PERIODO 2022

AYUNTAMIENTO CONSTITUCIONAL DE COMALCALCO

Matriz de Marco Lógico

Municipio: Comalcalco

Clave Programática: 10560006005

Nivel	Objetivo	Indicadores			Medios de verificación		Supuestos
		NOMBRE:	DEFINICIÓN:	TIPO:	NOMBRE	ÁREA RESPONSABLE DE LA INFORMACIÓN	
C O M P O N E N T E 1	Existen menos vialidades carentes de los servicios de urbanización en áreas urbanas de Comalcalco.	Servicios de urbanización.	Sumatoria ponderada de trabajos de drenaje más trabajos de bacheo más trabajos de entronques.	Estratégico	ÁREA RESPONSABLE DE LA INFORMACIÓN	Dirección de Obras Públicas.	No se presentan recortes presupuestales o fenómenos meteorológicos en el municipio que impacten en los trabajos de urbanización.
		Eficacia.			DISPONIBILIDAD DE LA INFORMACIÓN	Si, pública.	
		Bienes y/o servicios.			UNIDAD DE ANÁLISIS	Porcentajes de trabajos realizados	
		Servicios de urbanización= (0.3 por Trabajos de drenaje) más (0.4 por Trabajos de bacheo) más (0.3 por Trabajos de entronques).			COBERTURA GEOGRÁFICA	Municipal urbana	
		SU=(0.3 * TD) + (0.4 * TB) + (0.3 * TE)			DESAGREGACIÓN GEOGRÁFICA	Municipal urbana	
		SU=Servicios de urbanización.			PERIODICIDAD DE ACTUALIZACIÓN DE LA INFORMACIÓN	Semestral	
		TD=Trabajos de drenaje.			FECHA DE PUBLICACIÓN	Al mes siguiente del término de cada semestre.	
		TB=Trabajos de bacheo.					
		TE=Trabajos de entronques.					
		AÑO LÍNEA					
		BASE:					
		VALOR LÍNEA					
		BASE:					
COMPORTAMIENTO DEL INDICADOR							
FRECUENCIA DE MEDICIÓN:							
UNIDAD DE MEDIDA:							
METAS:							

[Handwritten signatures and marks]



K005 URBANIZACION



PERIODO 2022

AYUNTAMIENTO CONSTITUCIONAL DE COMALCALCO

Matriz de Marco Lógico

Municipio: Comalcalco

Clave Programática: 1056006005

Nivel	Objetivo	Indicadores	Medios de verificación		Supuestos
A	Se repara la línea general de drenaje según lo programado.	NOMBRE: Trabajos de drenaje.	NOMBRE	Registros de reparación de la línea general de drenaje de la Dirección Municipal de Obras Públicas.	No se presentan recortes presupuestales que limiten la reparación de la línea general de drenaje de las zonas urbanas del municipio.
C		DEFINICIÓN: Porcentaje que indica el avance físico en la reparación programada de la línea general de drenaje.	ÁREA RESPONSABLE DE LA INFORMACIÓN	Dirección de Obras Públicas.	
T		TIPO: Estratégico	DISPONIBILIDAD DE LA INFORMACIÓN	SI, pública.	
I		DIMENSIÓN: Eficacia.	UNIDAD DE ANÁLISIS	Metros reparados de la línea general de drenaje.	
V		ÁMBITO: Bienes y/o servicios.	COBERTURA GEOGRÁFICA	Municipal urbana	
I		MÉTODO: Trabajos de drenaje= (Reparación efectuada de la línea general de drenaje hasta el trimestre evaluado dividido entre Reparación anual programada de la línea general de drenaje) multiplicado por cien.	DESAGREGACIÓN GEOGRÁFICA	Municipal urbana	
D		ALGORITMO: TD=Trabajos de drenaje. RPD=Reparación anual programada de la línea general de drenaje (metros) RED=Reparación efectuada de la línea general de drenaje hasta el trimestre evaluado (metros).	PERIODICIDAD DE ACTUALIZACIÓN DE LA INFORMACIÓN	Trimestral	
A		AÑO LINEA BASE: 2022	FECHA DE PUBLICACIÓN	Al mes siguiente del término de cada trimestre.	
D		VALOR LINEA BASE: 0			
D		COMPORTAMIENTO DEL INDICADOR FRECUENCIA DE MEDICIÓN: Trimestral			
1	UNIDAD DE MEDIDA: 0				
1	METAS: NA				

[Handwritten signatures and initials]

K005 URBANIZACION



PERIODO 2022



AYUNTAMIENTO CONSTITUCIONAL DE COMALCALCO

Matriz de Marco Lógico

Municipio: Comalcalco
Clave Programática: 10560006005

Nivel	Objetivo	Indicadores			Medios de verificación			Supuestos
		NOMBRE:	Trabajos de bacheo.		NOMBRE	Registros de reparación de bacheos de la Dirección Municipal de Obras Públicas.		
A C T I V I D A D 1 2	Se llevan a cabo las acciones de bacheo programadas.	DEFINICIÓN:	Porcentaje que indica el avance físico en la realización programada de acciones de bacheo.		ÁREA RESPONSABLE DE LA INFORMACIÓN	Dirección de Obras Públicas.		No se presentan recortes presupuestales que limiten la reparación de bacheos de las zonas urbanas del municipio.
		TIPO:	Estratégico		DISPONIBILIDAD DE LA INFORMACIÓN	Si, pública.		
		DIMENSIÓN:	Eficacia.		UNIDAD DE ANALISIS	Superficie de bacheo en metros cuadrados.		
		ÁMBITO:	Bienes y/o servicios.		COBERTURA GEOGRÁFICA	Municipal urbana		
		MÉTODO:	Trabajos de bacheo= (Superficie, en metros cuadrados, de bacheo cubierta hasta el trimestre evaluado dividido entre Superficie de bacheo, en metros cuadrados, programada en el año evaluado) multiplicado por cien.		DESAGREGACIÓN GEOGRÁFICA	Municipal urbana		
		ALGORITMO:	$TB = (SBC / SBP) * 100$ TB=Trabajos de bacheo. SBC=Superficie de bacheo cubierta hasta el trimestre evaluado SBP=Superficie de bacheo anual programada		PERIODICIDAD DE LA INFORMACIÓN	Trimestral		
		AÑO LÍNEA BASE:	2022		FECHA DE PUBLICACIÓN	Al mes siguiente del término de cada trimestre.		
		VALOR LÍNEA BASE:	0					
		COMPORTAMIENTO DEL INDICADOR	Trimestral					
		FRECUENCIA DE MEDICIÓN:	0					
UNIDAD DE MEDIDA:	NA							
METAS:								

[Handwritten signatures and marks]



COMALCALCO
AYUNTAMIENTO CONSTITUCIONAL
2021 - 2024

K005 URBANIZACION



PERIODO 2022

AYUNTAMIENTO CONSTITUCIONAL DE COMALCALCO

Matriz de Marco Lógico

Municipio: Comalcalco

Clave Programática: 1056006005

Nivel	Objetivo	Indicadores		Medios de verificación		Supuestos
		NOMBRE:	DEFINICIÓN:	NOMBRE	Registros de realización de entronques de la Dirección Municipal de Obras Públicas.	
A C T I V I D A D 1 : 3	Se ejecuta el proyecto de entronques a domicilio de acuerdo a lo programado.	Trabajos de entronques.	Porcentaje que indica el avance físico en la realización de entronques domiciliarios programados.	ÁREA RESPONSABLE DE LA INFORMACIÓN	Dirección de Obras Públicas.	No se presentan recortes presupuestales que limiten la realización de entronques en las zonas urbanas del municipio.
		TIPO:	Estratégico	DISPONIBILIDAD DE LA INFORMACIÓN	Si, pública.	
		DIMENSIÓN:	Eficacia.	UNIDAD DE ANÁLISIS	Número de entronques	
		ÁMBITO:	Bienes y/o servicios.	COBERTURA GEOGRÁFICA	Municipal urbana	
		MÉTODO:	Trabajos de entronques= (Número de entronques domiciliarios realizados hasta el trimestre evaluado dividido entre el número de entronques anuales programados) multiplicado por cien.	DESAGREGACIÓN GEOGRÁFICA	Municipal urbana	
		ALGORITMO:	TE=(EDR / EDP) * 100 TE=Trabajos de entronques. EDR=Entronques domiciliarios realizados hasta el trimestre evaluado. EDP=Entronques anuales programados.	PERIODICIDAD DE ACTUALIZACIÓN DE LA INFORMACIÓN	Trimestral	
		ANO LINEA	2022	FECHA DE PUBLICACIÓN	Al mes siguiente del término de cada trimestre.	
		BASE: VALOR LINEA	0			
		BASE: COMPORTAMIENTO DEL INDICADOR	0			
		FRECUENCIA DE MEDICIÓN:	Trimestral			
		UNIDAD DE MEDIDA:	0			
		METAS:	NA			

[Handwritten signatures and marks on the right side of the page]



COMALCALCO
AYUNTAMIENTO CONSTITUCIONAL
2021 - 2024

K005 URBANIZACION



PERIODO 2022

AYUNTAMIENTO CONSTITUCIONAL DE COMALCALCO

Matriz de Marco Lógico

Municipio: Comalcalco

Clave Programática: 1056006005

Nivel	Objetivo	Indicadores	Medios de verificación		Supuestos
A C T I V I D A D 2 : 1	Se ejerce el presupuesto programado para reparación de la línea general de drenaje.	NOMBRE:	Inversión en drenaje.	NOMBRE	Registros de reparación de la línea general de drenaje de la Dirección Municipal de Obras Públicas.
		DEFINICIÓN:	Porcentaje de avance en el ejercicio del presupuesto destinado a la reparación de la línea general de drenaje.	ÁREA RESPONSABLE DE LA INFORMACIÓN	Dirección de Obras Públicas.
		TIPO:	Estratégico	DISPONIBILIDAD DE LA INFORMACIÓN	Si, pública.
		DIMENSIÓN:	Eficiencia.	UNIDAD DE ANÁLISIS	Presupuestos programados o ejercidos.
		ÁMBITO:	Proceso.	COBERTURA GEOGRÁFICA	Municipal urbana.
		MÉTODO:	Inversión en drenaje= (Presupuesto anual programado para reparación de la línea general de drenaje dividido entre Presupuesto anual programado para reparación de línea general de drenaje) multiplicado por cien.	DESAGREGACIÓN GEOGRÁFICA	Municipal urbana.
		ALGORITMO:	ID = (PE / PP) * 100. ID= Inversión en drenaje. PP= Presupuesto anual programado PE= Presupuesto ejercido hasta el trimestre evaluado	PERIODICIDAD DE ACTUALIZACIÓN DE LA INFORMACIÓN	Trimestral
		AÑO LÍNEA	2022	FECHA DE PUBLICACIÓN	Al mes siguiente del término de cada trimestre.
		BASE:			
		VALOR LÍNEA	0		
		BASE:			
		COMPONENTE DEL INDICADOR	0		
		FRECUENCIA DE MEDICIÓN:	Trimestral		
UNIDAD DE MEDIDA:	0				
METAS:	NA				

[Handwritten signatures and initials]

K005 URBANIZACION



PERIODO 2022

AYUNTAMIENTO CONSTITUCIONAL DE COMALCALCO

Matriz de Marco Lógico



Municipio: Comalcalco

Clave Programática: 1056006005

Nivel	Objetivo	Indicadores		Medios de verificación		Supuestos	
		NOMBRE:	Definición:	NOMBRE	Definición		
A C T I V I D A D 2 - 2	Se ejerce el presupuesto programado para obras de bacheo.	NOMBRE:	Inversión en bacheo.	Registros de obras de bacheo de la Dirección Municipal de Obras Públicas.		No se presentan recortes presupuestales o fenómenos meteorológicos que limiten las obras de bacheo.	
		DEFINICIÓN:	Porcentaje de avance en el ejercicio del presupuesto destinado a obras de bacheo.	ÁREA RESPONSABLE DE LA INFORMACIÓN	Dirección de Obras Públicas.		
		TIPO:	Estratégico	DISPONIBILIDAD DE LA INFORMACIÓN	Si, pública.		
		DIMENSIÓN:	Eficiencia.	UNIDAD DE ANÁLISIS	Presupuesto programado o ejercido.		
		ÁMBITO:	Proceso.	COBERTURA GEOGRÁFICA	Municipal urbana.		
		MÉTODO:	Inversión en bacheo= (Presupuesto anual programado para bacheo dividido entre Presupuesto anual programado para bacheo) multiplicado por cien. IB = (PE / PP) * 100.	DESAGREGACIÓN GEOGRÁFICA	Municipal urbana.		
		ALGORITMO:	IB= Inversión en bacheo. PP= Presupuesto anual programado. PE= Presupuesto ejercido hasta el trimestre evaluado	PERIODICIDAD DE ACTUALIZACIÓN DE LA INFORMACIÓN	Trimestral		
		AÑO LÍNEA BASE:	2022	FECHA DE PUBLICACIÓN	Al mes siguiente del término de cada trimestre.		
		VALOR LÍNEA BASE:	0				
		COMPORTAMIENTO DEL INDICADOR	0				
FRECUENCIA DE MEDICIÓN:	Trimestral						
UNIDAD DE MEDIDA:	0						
METAS:	NA						

[Handwritten signatures and initials]



COMALCALCO
AYUNTAMIENTO CONSTITUCIONAL
2021 - 2024

K005 URBANIZACION



PERIODO 2022

AYUNTAMIENTO CONSTITUCIONAL DE COMALCALCO

Matriz de Marco Lógico

Municipio: Comalcalco

Clave Programática: 1056006005

Nivel	Objetivo	Indicadores			Medios de verificación		Supuestos
		NOMBRE:	Inversión en entronques.		NOMBRE	Registros de obras de la Dirección Municipal de Obras Públicas.	
A C T I V I D A D 2 3	Se ejerce el presupuesto programado para entronques domiciliarios.	DEFINICIÓN:	Porcentaje de avance en el ejercicio del presupuesto destinado a entronques domiciliarios.		ÁREA RESPONSABLE DE LA INFORMACIÓN	Dirección de Obras Públicas.	No se presentan recortes presupuestales o fenómenos meteorológicos que limiten las obras de entronques domiciliarios.
		TIPO:	Estratégico		DISPONIBILIDAD DE LA INFORMACIÓN	Si, pública.	
		DIMENSIÓN:	Eficiencia.		UNIDAD DE ANÁLISIS	Presupuesto programado o ejercido.	
		ÁMBITO:	Proceso.		COBERTURA GEOGRÁFICA	Municipal urbana.	
		MÉTODO:	Inversión en entronques= (Presupuesto anual programado para entronques dividido entre Presupuesto anual programado para entronques) multiplicado por cien.		DESAGREGACIÓN GEOGRÁFICA	Municipal urbana.	
		ALGORITMO:	IE = (PE / PP) * 100. IE= Inversión en entronques. PP= Presupuesto anual programado. PE= Presupuesto ejercido hasta el trimestre evaluado		PERIODICIDAD DE ACTUALIZACIÓN DE LA INFORMACIÓN	Trimestral	
		AÑO LÍNEA BASE:	2022		FECHA DE PUBLICACIÓN	Al mes siguiente del término de cada trimestre.	
		VALOR LÍNEA BASE:	0				
		COMPORTE MIENTO DEL INDICADOR	0				
		FRECUENCIA DE MEDICIÓN:	Trimestral				
UNIDAD DE MEDIDA:	0						
METAS:	NA						

[Handwritten signatures and initials]



K032 INFRAESTRUCTURA PARA EL DESARROLLO SOCIAL



PERIODO 2022

AYUNTAMIENTO CONSTITUCIONAL DE COMALCALCO

Matriz de Marco Lógico

Municipio: Comalcalco

Clave Programática: 1056001050

Nivel	Objetivo	Indicadores			Medios de verificación		Supuestos
F I N	Contribuir a la construcción de un entorno que propicie el desarrollo mediante la gestión de recursos para obras de infraestructura social básica en localidades con alto o muy alto nivel de rezago social y en Zonas de Atención Prioritaria de Comalcalco.	NOMBRE:	NOMBRE	Grado de satisfacción con obras de infraestructura básica	Encuestas aplicadas a la población.		
		DEFINICIÓN:	ÁREA RESPONSABLE DE LA INFORMACIÓN	Diferencia aritmética que resulta de la calificación (donde cero es totalmente insatisfecho y cinco es totalmente satisfecho) promedio obtenida en la encuesta aplicada a la población beneficiada en el año evaluado menos la línea base.	Dirección de Obras Públicas		
		TIPO:	DISPONIBILIDAD DE LA INFORMACIÓN	Estratégico	SI		
		DIMENSIÓN:	UNIDAD DE ANÁLISIS	Eficacia	Calificación		
		ÁMBITO:	COBERTURA GEOGRÁFICA	Impacto	Municipal		
		MÉTODO:	DESAGREGACIÓN GEOGRÁFICA	Grado de satisfacción con obras de infraestructura básica= Sumatoria de las calificaciones expresadas por los encuestados dividido entre Número de respuestas obtenidas.	Municipal		1. Ausencia de contingencias meteorológicas, geológicas o presupuestales que afecten la realización de las obras programadas.
		ALGORITMO:	PERIODICIDAD DE ACTUALIZACIÓN DE LA INFORMACIÓN	SO=(CAL-LB SO)/Grado de satisfacción con obras de infraestructura básica. CAL=Calificación promedio obtenida en el año evaluado. LB=Línea base.	anual		
		AÑO LÍNEA BASE:	FECHA DE PUBLICACIÓN	2022	Al mes siguiente del levantamiento de la encuesta		
		VALOR LÍNEA BASE:		0			
		COMPORTAMIENTO DEL INDICADOR		0			
		FRECUENCIA DE MEDICIÓN:		Anual			
		UNIDAD DE MEDIDA:		0			
		METAS:		N/A			

Handwritten signatures and initials on the right side of the page.



K032 INFRAESTRUCTURA PARA EL DESARROLLO SOCIAL



PERIODO 2022

AYUNTAMIENTO CONSTITUCIONAL DE COMALCALCO

Matriz de Marco Lógico

Municipio: Comalcalco

Clave Programática: 1056001050

Nivel	Objetivo	Indicadores			Medios de verificación		Supuestos
		NOMBRE:	Índice de infraestructura básica.	NOMBRE	Registros de la Dirección de Obras Públicas.		
		DEFINICIÓN:	Sumatoria ponderada del Índice de agua entubada más Índice de drenaje más Índice de alcantarillado más Índice de letrinas más Índice de electrificación más Índice de urbanización más Índice de vivienda más Índice de infraestructura de salud más Índice de infraestructura educativa más Índice de mantenimiento de caminos más Índice de infraestructura productiva.	ÁREA RESPONSABLE DE LA INFORMACIÓN	Dirección de Obras Públicas.		
		TIPO:	Estratégico				
		DIMENSIÓN:	Eficacia.	DISPONIBILIDAD DE LA INFORMACIÓN	Sí		
		ÁMBITO:	Bienes y/o servicios.	UNIDAD DE ANÁLISIS	Índice		
		MÉTODO:	Índice de infraestructura básica = 0.09 por índice de agua entubada) más $(0.09$ por índice de drenaje) más $(0.09$ por índice de alcantarillado) más $(0.09$ por índice de letrinas) más $(0.09$ por índice de electrificación) más $(0.09$ por índice de urbanización) más $(0.1$ por índice de vivienda) más $(0.1$ por índice de infraestructura de salud) más $(0.1$ por índice de infraestructura educativa) más $(0.1$ por índice de mantenimiento de caminos) más $(0.1$ por índice de infraestructura productiva).	COBERTURA GEOGRÁFICA	Municipal		Ausencia de contingencias presupuestarias, meteorológicas y geológicas que afecten la realización de obras de infraestructura básica en el municipio.
		ALGORITMO:	$IB = (0.09 \cdot AE) + (0.09 \cdot ID) + (0.09 \cdot IA) + (0.09 \cdot IL) + (0.09 \cdot IE) + (0.09 \cdot IU) + (0.1 \cdot V) + (0.09 \cdot IS) + (0.09 \cdot IED) + (0.09 \cdot MC) + (0.09 \cdot P)$	DESAGREGACIÓN GEOGRÁFICA	Municipal		
		AÑO LÍNEA BASE:	2022				
		VALOR LÍNEA BASE:	0	PERIODICIDAD DE ACTUALIZACIÓN DE LA INFORMACIÓN	Annual		
		COMPORTAMIENTO DEL INDICADOR					
		FRECUENCIA DE MEDICIÓN:	Annual				
		UNIDAD DE MEDIDA:	0				
		METAS:	N/A	FECHA DE PUBLICACIÓN	Al mes siguiente del término de cada año evaluado.		

P
R
O
P
Ó
S
I
T
O

[Handwritten signatures and initials]



K032 INFRAESTRUCTURA PARA EL DESARROLLO SOCIAL



PERIODO 2022

AYUNTAMIENTO CONSTITUCIONAL DE COMALCALCO

Matriz de Marco Lógico

Municipio: Comalcalco

Clave Programática: 1056001050

Nivel	Objetivo	Indicadores			Medios de verificación		Supuestos
		NOMBRE:	Indice de agua entubada.	NOMBRE	Registros de la Dirección de Obras Públicas		
C O M P O N E N T E 1	Se tiene mayor cobertura de servicios de agua entubada.	DEFINICIÓN:	Sumatoria ponderada del Índice de inversión en agua entubada más Índice de obras de agua entubada.	ÁREA RESPONSABLE DE LA INFORMACIÓN	Dirección de Obras Públicas.	Ausencia de contingencias presupuestarias, meteorológicas y geológicas que afecten la realización de obras de Infraestructura de agua entubada en el municipio.	
		TIPO:	Gestión	DISPONIBILIDAD DE LA INFORMACIÓN	SI		
		DIMENSIÓN:	Eficacia.	UNIDAD DE ANÁLISIS	Índice.		
		ÁMBITO:	Proceso.	COBERTURA GEOGRÁFICA	Municipal.		
		MÉTODO:	Índice de agua entubada=(0.5 por Índice de inversión en agua entubada) más (0.5 por Índice de obras de agua entubada).	DESAGREGACIÓN GEOGRÁFICA	Municipal.		
		ALGORITMO:	AE=(0.5*IIA) + (0.5*OAE) AE=Índice de agua entubada. IIA=Índice de inversión en agua entubada. OAE=Índice de obras de agua entubada.	PERIODICIDAD DE ACTUALIZACIÓN DE LA INFORMACIÓN	Semestral		
		AÑO LINEA BASE:	2022	FECHA DE PUBLICACIÓN	Al mes siguiente del término de cada semestre evaluado.		
		VALOR LINEA BASE:	0				
		COMPONENTO DEL INDICADOR					
		FRECUENCIA DE MEDICIÓN:	Semestral				
UNIDAD DE MEDIDA:	0						
METAS:	N/A						

[Handwritten signatures and marks]



K032 INFRAESTRUCTURA PARA EL DESARROLLO SOCIAL



PERIODO 2022

AYUNTAMIENTO CONSTITUCIONAL DE COMALCALCO

Matriz de Marco Lógico

Municipio: Comitalco

Clave Programática: 1056001050

Nivel	Objetivo	Indicadores			Medios de verificación		Supuestos
		NOMBRE:	Indice de drenaje.		NOMBRE	Registros de la Dirección de Obras Públicas.	
C O M P O N E N T E 2	Se tiene mayor cobertura en el servicio de drenaje.	DEFINICIÓN:	Sumatoria ponderada del Índice de inversión en drenaje más Índice de obras de drenaje-Sumatoria ponderada del Índice de inversión en drenaje más Índice de obras de drenaje.		ÁREA RESPONSABLE DE LA INFORMACIÓN	Dirección de Obras Públicas.	Ausencia de contingencias presupuestarias, meteorológicas y geológicas que afecten la realización de obras de infraestructura de drenaje en el municipio.
		TIPO:	Gestión		DISPONIBILIDAD DE LA INFORMACIÓN	SI	
		DIMENSIÓN:	Eficacia.		UNIDAD DE ANÁLISIS	Índice.	
		ÁMBITO:	Proceso.		COBERTURA GEOGRÁFICA	Municipal.	
		MÉTODO:	Índice de drenaje=(0.5 por Índice de inversión en drenaje) más (0.5 por Índice de obras de drenaje).		DESAGREGACIÓN GEOGRÁFICA	Municipal.	
		ALGORITMO:	ID=(0.5*IID) + (0.5*IOD) ID=Índice de inversión en drenaje. IOD=Índice de obras de drenaje.		PERIODICIDAD DE ACTUALIZACIÓN DE LA INFORMACIÓN	Semestral	
		AÑO LINEA BASE:	2022		FECHA DE PUBLICACIÓN	Al mes siguiente del término de cada semestre evaluado.	
		VALOR LINEA BASE:	0				
		COMPONENTO DEL INDICADOR					
		FRECUENCIA DE MEDICIÓN:	Semestral				
UNIDAD DE MEDIDA:	0						
METAS:	N/A						

[Handwritten signatures and marks]



K032 INFRAESTRUCTURA PARA EL DESARROLLO SOCIAL



PERIODO 2022

AYUNTAMIENTO CONSTITUCIONAL DE COMALCALCO

Matriz de Marco Lógico

Municipio: Comalcalco

Clave Programática: 1056001050

Nivel	Objetivo	Indicadores				Medios de verificación		Supuestos
		NOMBRE:	Indice de alcantarillado.	NOMBRE	Registros de la Dirección de Obras Públicas.			
C O M P O N E N T E 3	Se tiene mayor cobertura en el servicio de alcantarillado.	DEFINICIÓN:	Sumatoria ponderada del índice de inversión en alcantarillado más índice de obras de alcantarillado.	ÁREA RESPONSABLE DE LA INFORMACIÓN	Dirección de Obras Públicas.	Ausencia de contingencias presupuestarias, meteorológicas y geológicas que afecten la realización de obras de infraestructura de alcantarillado en el municipio.		
		TIPO:	Gestión	DISPONIBILIDAD DE LA INFORMACIÓN	Sí			
		DIMENSIÓN:	Eficacia.	UNIDAD DE ANÁLISIS	Índice.			
		ÁMBITO:	Proceso.	COBERTURA GEOGRÁFICA	Municipal.			
		MÉTODO:	Índice de alcantarillado=(0.5 por índice de inversión en alcantarillado) más (0.5 por índice de obras de alcantarillado).	DESAGREGACIÓN GEOGRÁFICA	Municipal.			
		ALGORITMO:	IA=(0.5*IIA) + (0.5*IOA) IA=Índice de alcantarillado. IIA=Índice de inversión en alcantarillado. IOA=Índice de obras de alcantarillado.	PERIODICIDAD DE ACTUALIZACIÓN DE LA INFORMACIÓN	Semestral			
		AÑO LÍNEA BASE:	2022	FECHA DE PUBLICACIÓN	Al mes siguiente del término de cada semestre evaluado.			
		VALOR LÍNEA BASE:	0					
		COMPONENTO DEL INDICADOR						
		FRECUENCIA DE MEDICIÓN:	Semestral					
UNIDAD DE MEDIDA:	0							
METAS:	NA							

[Handwritten signatures and initials]



K032 INFRAESTRUCTURA PARA EL DESARROLLO SOCIAL



PERIODO 2022

AYUNTAMIENTO CONSTITUCIONAL DE COMALCALCO

Matriz de Marco Lógico

Municipio: Comalcalco

Clave Programática: 1056001050

Nivel	Objetivo	Indicadores				Medios de verificación		Supuestos
		NOMBRE:	Índice de letrinas.	NOMBRE	Registros de la Dirección de Obras Públicas.			
C O M P O N E N T E 4	Se atienden necesidades de letrinas de la población.	DEFINICIÓN:	Sumatoria ponderada del Índice de inversión en letrinas más Índice de obras de letrinas.	ÁREA RESPONSABLE DE LA INFORMACIÓN	Dirección de Obras Públicas.	Ausencia de contingencias presupuestarias, meteorológicas y geológicas que afecten la realización de obras de letrinas en el municipio.		
		TIPO:	Gestión	DISPONIBILIDAD DE LA INFORMACIÓN	SI			
		DIMENSIÓN:	Eficacia.	UNIDAD DE ANÁLISIS	Índice.			
		ÁMBITO:	Proceso.	COBERTURA GEOGRÁFICA	Municipal.			
		MÉTODO:	Índice de letrinas=(0.5 por Índice de inversión en letrinas) más (0.5 por Índice de obras de letrinas).	DESAGREGACIÓN GEOGRÁFICA	Municipal.			
		ALGORITMO:	IL=(0.5*ILL) + (0.5*IOL) IL=Índice de letrinas ILL=Índice de inversión en letrinas.	PERIODICIDAD DE ACTUALIZACIÓN DE LA INFORMACIÓN	Semestral			
		AÑO LINEA BASE:	2022	FECHA DE PUBLICACIÓN	Al mes siguiente del término de cada semestre evaluado.			
		VALOR LINEA BASE:	0					
		COMPORTAMIENTO DEL INDICADOR	0					
		FRECUENCIA DE MEDICIÓN:	Semestral					
		UNIDAD DE MEDIDA:	0					
		METAS:	NA					

(Handwritten signatures and marks)



COMALCALCO
AYUNTAMIENTO CONSTITUCIONAL
2021 - 2024

K032 INFRAESTRUCTURA PARA EL DESARROLLO SOCIAL



PERIODO 2022

AYUNTAMIENTO CONSTITUCIONAL DE COMALCALCO

Matriz de Marco Lógico

Municipio: Comalcalco

Clave Programática: 1056001050

Nivel	Objetivo	Indicadores			Medios de verificación		Supuestos
		NOMBRE:	Indice de electrificación.		NOMBRE	Registros de la Dirección de Obras Públicas.	
C O M P O N E N T E 5	Se atienden necesidades de electrificación de las comunidades.	DEFINICIÓN:	Sumatoria ponderada del Índice de inversión en electrificación más Índice de obras de electrificación.		ÁREA RESPONSABLE DE LA INFORMACIÓN	Dirección de Obras Públicas.	Ausencia de contingencias presupuestarias, meteorológicas y geológicas que afecten la realización de obras de electrificación en el municipio.
		TIPO:	Gestión		DISPONIBILIDAD DE LA INFORMACIÓN	Sí	
		DIMENSIÓN:	Eficacia.		UNIDAD DE ANÁLISIS	Índice.	
		ÁMBITO:	Proceso.		COBERTURA GEOGRÁFICA	Municipal.	
		MÉTODO:	Índice de electrificación=(0.5 por Índice de inversión en electrificación) más (0.5 por Índice de obras de electrificación).		DESAGREGACIÓN GEOGRÁFICA	Municipal.	
		ALGORITMO:	IE=(0.5*ÍIE) + (0.5*IOE) IE=Índice de electrificación. ÍIE=Índice de inversión en electrificación.		PERIODICIDAD DE ACTUALIZACIÓN DE LA INFORMACIÓN	Semestral	
		AÑO LÍNEA BASE:	2022		FECHA DE PUBLICACIÓN	Al mes siguiente del término de cada semestre evaluado.	
		VALOR LÍNEA BASE:	0				
		COMPORTAMIENTO DEL INDICADOR		0			
		FRECUENCIA DE MEDICIÓN:	Semestral				
		UNIDAD DE MEDIDA:		0			
		METAS:	NA				

[Handwritten signatures and initials]



K032 INFRAESTRUCTURA PARA EL DESARROLLO SOCIAL



PERIODO 2022

AYUNTAMIENTO CONSTITUCIONAL DE COMALCALCO

Matriz de Marco Lógico

Municipio: Comalcalco

Clave Programática: 1056001050

Nivel	Objetivo	Indicadores			Medios de verificación		Supuestos
		NOMBRE:	Índice de urbanización.	NOMBRE	Registros de la Dirección de Obras Públicas.		
		DEFINICIÓN:	Sumatoria ponderada del Índice de inversión en urbanización más Índice de obras de urbanización.	ÁREA RESPONSABLE DE LA INFORMACIÓN	Dirección de Obras Públicas		
		TIPO:	Gestión	DISPONIBILIDAD DE LA INFORMACIÓN	Si		
		DIMENSIÓN:	Eficacia.				
		ÁMBITO:	Proceso.				
		MÉTODO:	Índice de urbanización=(0.5 por Índice de inversión en urbanización) más (0.5 por Índice de obras de urbanización).	UNIDAD DE ANÁLISIS	Índice.		Ausencia de contingencias presupuestarias, meteorológicas y geológicas que afecten la realización de obras de urbanización en el municipio.
	Se atienden necesidades de urbanización de las comunidades.	ALGORITMO:	IU=(0.5*IIU) + (0.5*IOU) IU=Índice de urbanización. IIU=Índice de inversión en urbanización.	COBERTURA GEOGRÁFICA	Municipal.		
		AÑO LÍNEA BASE:	IOU=Índice de obras de urbanización. 2022	DESAGREGACIÓN GEOGRÁFICA	Municipal.		
		VALOR LÍNEA BASE:	0				
		COMPORTAMIENTO DEL INDICADOR	0	PERIODICIDAD DE ACTUALIZACIÓN DE LA INFORMACIÓN	Semestral		
		FRECUENCIA DE MEDICIÓN:	Semestral				
		UNIDAD DE MEDIDA:	0				
		METAS:	NA	FECHA DE PUBLICACIÓN	Al mes siguiente del término de cada semestre evaluado.		

C O M P O N E N T E 6

(Handwritten signatures and marks)

K032 INFRAESTRUCTURA PARA EL DESARROLLO SOCIAL



PERIODO 2022



AYUNTAMIENTO CONSTITUCIONAL DE COMALCALCO

Matriz de Marco Lógico

Municipio: Comalcalco

Clave Programática: 1056001050

Nivel	Objetivo	Indicadores			Medios de verificación		Supuestos
C O M P O N E N T E 7	Se atienden necesidades de mejoramiento de vivienda.	Índice de vivienda.	Índice de vivienda ponderada del Índice de inversión en vivienda más Índice de obras de vivienda.	Sumatoria ponderada del Índice de inversión en vivienda más Índice de obras de vivienda.	Registros de la Dirección de Obras Públicas	Dirección de Obras Públicas.	Ausencia de contingencias presupuestarias, meteorológicas y geológicas que afecten la realización de obras de vivienda en el municipio.
		NOMBRE:	Gestión	ÁREA RESPONSABLE DE LA INFORMACIÓN	DISPONIBILIDAD DE LA INFORMACIÓN	Si	
		DEFINICIÓN:	Eficacia.	UNIDAD DE ANÁLISIS	COBERTURA GEOGRÁFICA	Municipal.	
		TIPO:	Proceso.	Índice.	DESAGREGACIÓN GEOGRÁFICA	Municipal.	
		DIMENSIÓN:	Índice de vivienda=(0.5 por Índice de inversión en vivienda) más (0.5 por Índice de obras de vivienda).	IV=(0.5*IV) + (0.5*IOV)	PERIODICIDAD DE ACTUALIZACIÓN DE LA INFORMACIÓN	Semestral	
		ÁMBITO:	IV=Índice de vivienda	IV=Índice de inversión en vivienda.	FECHA DE PUBLICACIÓN	Al mes siguiente del término de cada semestre evaluado.	
		MÉTODO:	IOV=Índice de obras de vivienda.	AÑO LÍNEA	METAS:	NA	
		ALGORITMO:	2022	BASE:	VALOR LÍNEA	0	
		AÑO LÍNEA	0	BASE:	COMPORTAMIE	0	
		BASE:	COMPORTAMIE	INDICADOR	FRECUCENCIA DE MEDICIÓN:	Semestral	
		COMPORTAMIE	INDICADOR	FRECUCENCIA DE MEDICIÓN:	UNIDAD DE MEDIDA:	0	
		INDICADOR	FRECUCENCIA DE MEDICIÓN:	UNIDAD DE MEDIDA:	METAS:	NA	
		FRECUCENCIA DE MEDICIÓN:	UNIDAD DE MEDIDA:	METAS:	FECHA DE PUBLICACIÓN	Al mes siguiente del término de cada semestre evaluado.	
		UNIDAD DE MEDIDA:	METAS:	FECHA DE PUBLICACIÓN	Al mes siguiente del término de cada semestre evaluado.	Al mes siguiente del término de cada semestre evaluado.	
		METAS:	NA	FECHA DE PUBLICACIÓN	Al mes siguiente del término de cada semestre evaluado.	Al mes siguiente del término de cada semestre evaluado.	

(Handwritten signatures and initials)



K032 INFRAESTRUCTURA PARA EL DESARROLLO SOCIAL



PERIODO 2022

AYUNTAMIENTO CONSTITUCIONAL DE COMALCALCO

Matriz de Marco Lógico

Municipio: Comalcalco

Clave Programática: 1056001050

Nivel	Objetivo	Indicadores			Medios de verificación		Supuestos
		NOMBRE:	Indice de infraestructura de salud.	NOMBRE	Registros de la Dirección de Obras Públicas.		
C O M P O N E N T E 8	Se tiene mayor infraestructura básica para servicios de salud.	DEFINICIÓN:	Sumatoria ponderada del índice de inversión en infraestructura de salud más índice de obras de infraestructura de salud.	ÁREA RESPONSABLE DE LA INFORMACIÓN	Dirección de Obras Públicas	Ausencia de contingencias presupuestarias, meteorológicas y geológicas que afecten la realización de obras de infraestructura de salud en el municipio.	
		TIPO:	Gestión	DISPONIBILIDAD DE LA INFORMACIÓN	SI		
		DIMENSIÓN:	Eficacia.	UNIDAD DE ANÁLISIS	Índice.		
		ÁMBITO:	Proceso.	COBERTURA GEOGRÁFICA	Municipal.		
		MÉTODO:	Índice de infraestructura de salud=(0.5 por índice de inversión en infraestructura de salud) más (0.5 por índice de obras de infraestructura de salud).	DESAGREGACIÓN GEOGRÁFICA	Municipal.		
		ALGORITMO:	IS=(0.5*IIIS) + (0.5*OIS) IS=Índice de infraestructura de salud. IIIS=Índice de inversión en infraestructura de salud.	PERIODICIDAD DE ACTUALIZACIÓN DE LA INFORMACIÓN	Semestral		
		AÑO LINEA BASE:	2022	FECHA DE PUBLICACIÓN	Al mes siguiente del término de cada semestre evaluado.		
		VALOR LINEA BASE:	0				
		COMPORTAMIENTO DEL INDICADOR	0				
		FRECUENCIA DE MEDICIÓN:	Semestral				
UNIDAD DE MEDIDA:	0						
METAS:	NA						

[Handwritten signatures and marks]



K032 INFRAESTRUCTURA PARA EL DESARROLLO SOCIAL



PERIODO 2022

AYUNTAMIENTO CONSTITUCIONAL DE COMALCALCO

Matriz de Marco Lógico

Municipio: Comalcalco

Clave Programática: 1056001050

Nivel	Objetivo	Indicadores			Medios de verificación		Supuestos
		NOMBRE:	Indice de infraestructura educativa.	NOMBRE	Registros de la Dirección de Obras Públicas.		
C O M P O N E N T E 9	Se tiene mayor infraestructura básica para servicios de educación.	DEFINICIÓN:	Sumatoria ponderada del índice de inversión en infraestructura educativa más índice de obras de infraestructura educativa.	ÁREA RESPONSABLE DE LA INFORMACIÓN	Dirección de Obras Públicas.	Ausencia de contingencias presupuestarias, meteorológicas y geológicas que afecten la realización de obras de infraestructura educativa en el municipio.	
		TIPO:	Gestión	DISPONIBILIDAD DE LA INFORMACIÓN	Si		
		DIMENSIÓN:	Eficacia.	UNIDAD DE ANÁLISIS	Índice.		
		ÁMBITO:	Proceso.	COBERTURA GEOGRÁFICA	Municipal.		
		MÉTODO:	Índice de infraestructura educativa=(0.5 por índice de inversión en infraestructura educativa) más (0.5 por índice de obras de infraestructura educativa).	DESAGREGACIÓN GEOGRÁFICA	Municipal.		
		ALGORITMO:	IEd=(0.5*IIEd) + (0.5*OEd) IEd=Índice de infraestructura educativa. IIEd=Índice de inversión en infraestructura educativa.	PERIODICIDAD DE ACTUALIZACIÓN DE LA INFORMACIÓN	Semestral		
		AÑO LÍNEA BASE:	2022	FECHA DE PUBLICACIÓN	Al mes siguiente del término de cada semestre evaluado.		
		VALOR LÍNEA BASE:	0				
		COMPORTAMIENTO DEL INDICADOR	0				
		FRECUENCIA DE MEDICIÓN:	Semestral				
UNIDAD DE MEDIDA:	0						
METAS:	NA						

(Handwritten signatures and marks)



K032 INFRAESTRUCTURA PARA EL DESARROLLO SOCIAL



PERIODO 2022

AYUNTAMIENTO CONSTITUCIONAL DE COMALCALCO

Matriz de Marco Lógico

Municipio: Comalcalco

Clave Programática: 1056001050

Nivel	Objetivo	Indicadores			Medios de verificación		Supuestos
		NOMBRE:	Índice de mantenimiento de caminos.	NOMBRE	Registros de la Dirección de Obras Públicas.		
C O M P O N E N T E 1 0	Se tiene mayor cobertura de caminos rurales.	DEFINICIÓN:	Sumatoria ponderada del índice de inversión en mantenimiento de caminos más Índice de obras de mantenimiento de caminos.	ÁREA RESPONSABLE DE LA INFORMACIÓN	Dirección de Obras Públicas.	Ausencia de contingencias presupuestarias, meteorológicas y geológicas que afecten la realización de obras de mantenimiento de caminos en el municipio.	
		TIPO:	Gestión	DISPONIBILIDAD DE LA INFORMACIÓN	Sí		
		DIMENSIÓN:	Eficacia.	UNIDAD DE ANÁLISIS	Índice.		
		ÁMBITO:	Proceso.	COBERTURA GEOGRÁFICA	Municipal.		
		MÉTODO:	Índice de mantenimiento de caminos=(0.5 por índice de inversión en mantenimiento de caminos) más (0.5 por índice de obras de mantenimiento de caminos).	DESAGREGACIÓN GEOGRÁFICA	Municipal.		
		ALGORITMO:	$MC = (0.5 * IMC) + (0.5 * OMC)$ MC=Índice de mantenimiento de caminos. IMC=Índice de inversión en mantenimiento de caminos. OMC=Índice de obras de mantenimiento de caminos.	PERIODICIDAD DE ACTUALIZACIÓN DE LA INFORMACIÓN	Semestral		
		AÑO LÍNEA BASE:	2022	FECHA DE PUBLICACIÓN	Al mes siguiente del término de cada semestre evaluado.		
		VALOR LÍNEA BASE:	0				
		COMPORTAMIENTO DEL INDICADOR					
		FRECUENCIA DE MEDICIÓN:	Semestral				
UNIDAD DE MEDIDA:	0						
METAS:	NA						

[Handwritten signatures and marks]



K032 INFRAESTRUCTURA PARA EL DESARROLLO SOCIAL



PERIODO 2022

AYUNTAMIENTO CONSTITUCIONAL DE COMALCALCO

Matriz de Marco Lógico

Municipio: Comalcalco

Clave Programática: 1056001050

Nivel	Objetivo	Indicadores			Medios de verificación		Supuestos
		NOMBRE:	Indice de infraestructura productiva.	NOMBRE	Registros de la Dirección de Obras Públicas.		
C O M P O N E N T E 1 1	Se dota de infraestructura productiva rural.	DEFINICIÓN:	Sumatoria ponderada del índice de inversión en infraestructura productiva más índice de obras de infraestructura productiva.	ÁREA RESPONSABLE DE LA INFORMACIÓN	Dirección de Obras Públicas.	Ausencia de contingencias presupuestarias, meteorológicas y geológicas que afecten la realización de obras de infraestructura productiva en el municipio.	
		TIPO:	Gestión	DISPONIBILIDAD DE LA INFORMACIÓN	Sí		
		DIMENSIÓN:	Eficacia.	UNIDAD DE ANÁLISIS	Índice.		
		ÁMBITO:	Proceso.	COBERTURA GEOGRÁFICA	Municipal.		
		MÉTODO:	Índice de infraestructura productiva=(0.5 por índice de inversión en infraestructura productiva) más (0.5 por índice de obras de infraestructura productiva).	DESAGREGACIÓN GEOGRÁFICA	Municipal.		
		ALGORITMO:	IP=(0.5*IIIP) + (0.5*OIP) IP=Índice de infraestructura productiva. IIIP=Índice de inversión en infraestructura productiva OIP=Índice de inversión en infraestructura productiva	PERIODICIDAD DE ACTUALIZACIÓN DE LA INFORMACIÓN	Semestral		
		AÑO LÍNEA BASE:	2022	FECHA DE PUBLICACIÓN	Al mes siguiente del término de cada semestre evaluado.		
		VALOR LÍNEA BASE:	0				
		COMPORTEAMIENTO DEL INDICADOR					
		FRECUENCIA DE MEDICIÓN:	Semestral				
		UNIDAD DE MEDIDA:	0				
METAS:	NA						

[Handwritten signatures and marks]



K032 INFRAESTRUCTURA PARA EL DESARROLLO SOCIAL



PERIODO 2022

AYUNTAMIENTO CONSTITUCIONAL DE COMALCALCO

Matriz de Marco Lógico

Municipio: Comalcalco

Clave Programática: 1056001050

Nivel	Objetivo	Indicadores	Medios de verificación		Supuestos
A C T I V I D A D 1 1	Se ejerce el presupuesto programado para obras de agua entubada.	NOMBRE:	Índice de inversión en agua entubada.	NOMBRE	Registros contables de la Dirección de Obras Públicas.
		DEFINICIÓN:	Porcentaje de avance en el ejercicio del presupuesto destinado obras de infraestructura de agua entubada.	ÁREA RESPONSABLE DE LA INFORMACIÓN	Dirección de Obras Públicas.
		TIPO:	Gestión	DISPONIBILIDAD DE LA INFORMACIÓN	Si, pública.
		DIMENSIÓN:	Eficiencia.	UNIDAD DE ANÁLISIS	Porcentaje de presupuesto ejercido.
		ÁMBITO:	Proceso.	COBERTURA GEOGRÁFICA	Municipal
		MÉTODO:	Índice de inversión en agua entubada = (Presupuesto ejercido para agua entubada hasta el trimestre evaluado dividido entre Presupuesto anual programado para agua entubada) multiplicado por cien.	DESAGREGACIÓN GEOGRÁFICA	Municipal
		ALGORITMO:	IIA = (PE / PP) * 100. IIA= Índice de inversión en agua entubada PP= Presupuesto anual programado.	PERIODICIDAD DE ACTUALIZACIÓN DE LA INFORMACIÓN	Trimestral
		AÑO LÍNEA BASE:	2022	FECHA DE PUBLICACIÓN	Al mes siguiente del término de cada trimestre evaluado.
		VALOR LÍNEA BASE:	0		
		COMPORTAMIENTO DEL INDICADOR	0		
		FRECUENCIA DE MEDICIÓN:	Trimestral		
		UNIDAD DE MEDIDA:	0		
		METAS:	NA		

(Handwritten signatures and marks)



COMALCALCO
AYUNTAMIENTO CONSTITUCIONAL
2021 - 2024

K032 INFRAESTRUCTURA PARA EL DESARROLLO SOCIAL



PERIODO 2022

AYUNTAMIENTO CONSTITUCIONAL DE COMALCALCO

Matriz de Marco Lógico

Municipio: **Comalcalco**

Clave Programática: **1056001050**

Nivel	Objetivo	Indicadores		Medios de verificación		Supuestos
		NOMBRE:	Indice de obras de agua entubada.	NOMBRE	Registros de la Dirección de Obras Públicas.	
ACTIVIDADES 1 : 2	Se llevan a cabo las obras programadas para agua entubada.	DEFINICIÓN:	Porcentaje de avance en las obras programadas de infraestructura de agua entubada.	ÁREA RESPONSABLE DE LA INFORMACIÓN	Dirección de Obras Públicas.	Ausencia de contingencias socioeconómicas, presupuestales y meteorológicas que incidan en la realización de obras de infraestructura de agua entubada.
		TIPO:	Gestión	DISPONIBILIDAD DE LA INFORMACIÓN	Si, pública.	
		DIMENSIÓN:	Eficacia.	UNIDAD DE ANÁLISIS	Porcentaje de avance físico.	
		ÁMBITO:	Proceso.	COBERTURA GEOGRÁFICA	Municipal	
		MÉTODO:	Índice de obras de agua entubada= (Obras realizadas para agua entubada hasta el trimestre evaluado dividido entre Obras programadas en el año evaluado para agua entubada) multiplicado por cien.	DESAGREGACIÓN GEOGRÁFICA	Municipal	
		ALGORITMO:	OAE = (OR / OP) * 100. OAE= Índice de obras de agua entubada. OP= Obras programadas.	PERIODICIDAD DE ACTUALIZACIÓN DE LA INFORMACIÓN	Trimestral	
		ANO LINEA	2022	FECHA DE PUBLICACIÓN	Al mes siguiente del término de cada trimestre evaluado.	
		BASE- VALOR LINEA	0			
		BASE- COMPORTAMIENTO DEL INDICADOR	0			
		FRECUENCIA DE MEDICIÓN:	Trimestral			
		UNIDAD DE MEDIDA:	0			
		METAS:	NA			

[Handwritten signature]

[Handwritten signature]

[Handwritten signature]

[Handwritten signature]



K032 INFRAESTRUCTURA PARA EL DESARROLLO SOCIAL



PERIODO 2022

AYUNTAMIENTO CONSTITUCIONAL DE COMALCALCO

Matriz de Marco Lógico

Municipio: Comalcalco

Clave Programática: 1056001050

Nivel	Objetivo	Indicadores			Medios de verificación		Supuestos
		NOMBRE:	Indice de inversión en drenaje.	NOMBRE	Registros contables de la Dirección de Obras Públicas.		
A C T I V I D A D 2 . 1	Se ejerce el presupuesto programado para obras de drenaje.	DEFINICIÓN:	Porcentaje de avance en el ejercicio del presupuesto destinado obras de infraestructura de drenaje.	ÁREA RESPONSABLE DE LA INFORMACIÓN	Dirección de Obras Públicas.	Ausencia de contingencias socioeconómicas, presupuestales y meteorológicas que incidán en la realización de obras de infraestructura de drenaje.	
		TIPO:	Gestión	DISPONIBILIDAD DE LA INFORMACIÓN	Si, pública.		
		DIMENSIÓN:	Eficiencia.	UNIDAD DE ANÁLISIS	Porcentaje presupuesto ejercido.		
		ÁMBITO:	Proceso.	COBERTURA GEOGRÁFICA	Municipal		
		MÉTODO:	Indice de inversión en drenaje = (Presupuesto ejercido para drenaje hasta el trimestre evaluado dividido entre Presupuesto anual programado para drenaje) multiplicado por cien.	DESAGREGACIÓN GEOGRÁFICA	Municipal		
		ALGORITMO:	IID = (PE / PP) * 100. IID= Índice de inversión en drenaje PP= Presupuesto anual programado.	PERIODICIDAD DE ACTUALIZACIÓN DE LA INFORMACIÓN	Trimestral		
		ANO LÍNEA:	2022	FECHA DE PUBLICACIÓN	Al mes siguiente del término de cada trimestre evaluado.		
		BASE:	0				
		VALOR LÍNEA:	0				
		COMPORTAMIENTO DEL INDICADOR:	Trimestral				
FRECUENCIA DE MEDICIÓN:	0						
UNIDAD DE MEDIDA:	0						
METAS:	NA						

[Handwritten signature]

[Handwritten signature]

[Handwritten signature]

[Handwritten mark]



K032 INFRAESTRUCTURA PARA EL DESARROLLO SOCIAL



PERIODO 2022

AYUNTAMIENTO CONSTITUCIONAL DE COMALCALCO

Matriz de Marco Lógico

Municipio: Comalcalco

Clave Programática: 1056001050

Nivel	Objetivo	Indicadores			Medios de verificación		Supuestos
		NOMBRE:	Indice de obras de drenaje.	NOMBRE	Registros de la Dirección de Obras Públicas.		
A C T I V I D A D 2 · 2	Se llevan a cabo las obras programadas para obras de drenaje.	DEFINICIÓN:	Porcentaje de avance en las obras programadas de infraestructura de drenaje.	ÁREA RESPONSABLE DE LA INFORMACIÓN	Dirección de Obras Públicas.	Ausencia de contingencias socioeconómicas, presupuestales y meteorológicas que incidan en la realización de obras de infraestructura de drenaje.	
		TIPO:	Gestión	DISPONIBILIDAD DE LA INFORMACIÓN	Si, pública.		
		DIMENSIÓN:	Eficacia.	UNIDAD DE ANÁLISIS	Porcentaje de avance físico.		
		ÁMBITO:	Proceso	COBERTURA GEOGRÁFICA	Municipal		
		MÉTODO:	Indice de obras de drenaje= (Obras realizadas para drenaje hasta el trimestre evaluado dividido entre Obras programadas en el año evaluado para drenaje) multiplicado por cien.	DESAGREGACIÓN GEOGRÁFICA	Municipal		
			IOD = (OR / OP) * 100.	PERIODICIDAD DE ACTUALIZACIÓN DE LA INFORMACIÓN	Trimestral		
			IOD= Índice de obras de drenaje.	FECHA DE PUBLICACIÓN	Al mes siguiente del término de cada trimestre evaluado.		
			OP= Obras programadas.				
			OR= Obras realizadas				
			2022				
	VALOR LÍNEA BASE: 0						
	COMPONENTO DEL INDICADOR						
	FRECUENCIA DE MEDICIÓN: Trimestral						
	UNIDAD DE MEDIDA: 0						
	METAS: NA						

[Handwritten signatures and initials]



K032 INFRAESTRUCTURA PARA EL DESARROLLO SOCIAL



PERIODO 2022

AYUNTAMIENTO CONSTITUCIONAL DE COMALCALCO

Matriz de Marco Lógico

Municipio: Comalcalco

Clave Programática: 1056001050

Nivel	Objetivo	Indicadores		Medios de verificación		Supuestos
		NOMBRE:	Indice de inversión en alcantarillado.	NOMBRE	Registros contables de la Dirección de Obras Públicas.	
A C T I V I D A D 3 :	Se ejerce el presupuesto programado para obras de alcantarillado.	DEFINICIÓN:	Porcentaje de avance en el ejercicio del presupuesto destinado obras de infraestructura de alcantarillado.	ÁREA RESPONSABLE DE LA INFORMACIÓN	Dirección de Obras Públicas.	Ausencia de contingencias socioeconómicas, presupuestales y meteorológicas que incidán en la realización de obras de infraestructura de alcantarillado.
		TIPO:	Gestión	DISPONIBILIDAD DE LA INFORMACIÓN	Si, pública.	
		DIMENSIÓN:	Eficiencia.	UNIDAD DE ANÁLISIS	Porcentaje presupuesto ejercido.	
		ÁMBITO:	Proceso.	COBERTURA GEOGRÁFICA	Municipal	
		MÉTODO:	Indice de inversión en alcantarillado = (Presupuesto ejercido para alcantarillado hasta el trimestre evaluado dividido entre Presupuesto anual programado para alcantarillado) multiplicado por cien.	DESAGREGACIÓN GEOGRÁFICA	Municipal	
		ALGORITMO:	IIA = (PE / PP) * 100. IIA= Índice de inversión en alcantarillado PP= Presupuesto anual programado. PE= Presupuesto ejercido hasta el trimestre evaluado	PERIODICIDAD DE ACTUALIZACIÓN DE LA INFORMACIÓN	Trimestral	
		ANO LINEA BASE:	2022	FECHA DE PUBLICACIÓN	Al mes siguiente del término de cada trimestre evaluado.	
		VALOR LINEA BASE:	0			
		COMPORTEMIENTO DEL INDICADOR	0			
		FRECUENCIA DE MEDICIÓN:	Trimestral			
UNIDAD DE MEDIDA:	0					
METAS:	NA					

[Handwritten signatures and marks]



K032 INFRAESTRUCTURA PARA EL DESARROLLO SOCIAL



PERIODO 2022

AYUNTAMIENTO CONSTITUCIONAL DE COMALCALCO

Matriz de Marco Lógico

Municipio: Comalcalco

Clave Programática: 1056001050

Nivel	Objetivo	Indicadores			Medios de verificación		Supuestos
A C T I V I D A D 3 2	Se llevan a cabo las obras programadas para alcantarillado.	NOMBRE: Índice de obras de alcantarillado. DEFINICIÓN: Porcentaje de avance en las obras programadas de infraestructura de alcantarillado. TIPO: Gestión DIMENSIÓN: Eficacia. ÁMBITO: Proceso. MÉTODO: Índice de obras de alcantarillado= (Obras realizadas para alcantarillado hasta el trimestre evaluado dividido entre Obras programadas en el año evaluado para alcantarillado) multiplicado por cien. ALGORITMO: IOA = (OR / OP) * 100. IOA= Índice de obras de alcantarillado. OP= Obras programadas. OR= Obras realizadas	NOMBRE ÁREA RESPONSABLE DE LA INFORMACIÓN DISPONIBILIDAD DE LA INFORMACIÓN UNIDAD DE ANÁLISIS COBERTURA GEOGRÁFICA DESAGREGACIÓN GEOGRÁFICA	Registros de la Dirección de Obras Públicas. Dirección de Obras Públicas. Si, pública. Porcentaje de avance físico. Municipal Municipal	Ausencia de contingencias socioeconómicas, presupuestales y meteorológicas que incidían en la realización de obras de infraestructura de alcantarillado		
		AÑO LÍNEA BASE: 2022 VALOR LÍNEA BASE: 0 COMPORTE MIENTO DEL INDICADOR: 0 FRECUENCIA DE MEDICIÓN: Trimestral UNIDAD DE MEDIDA: 0 METAS: NA	PERIODICIDAD DE ACTUALIZACIÓN DE LA INFORMACIÓN Trimestral	Al mes siguiente del término de cada trimestre evaluado.			

[Handwritten signatures and initials]



K032 INFRAESTRUCTURA PARA EL DESARROLLO SOCIAL



PERIODO 2022

AYUNTAMIENTO CONSTITUCIONAL DE COMALCALCO

Matriz de Marco Lógico

Municipio: Comalcalco

Clave Programática: 1056001050

Nivel	Objetivo	Indicadores	Medios de verificación		Supuestos
A C T I V I D A D 4 :	Se ejerce el presupuesto programado para obras de letrinas.	NOMBRE:	Índice de inversión en letrinas.	NOMBRE	Registros contables de la Dirección de Obras Públicas.
		DEFINICIÓN:	Porcentaje de avance en el ejercicio del presupuesto destinado obras de letrinas.	ÁREA RESPONSABLE DE LA INFORMACIÓN	Dirección de Obras Públicas.
		TIPO:	Gestión	DISPONIBILIDAD DE LA INFORMACIÓN	SI, pública.
		DIMENSIÓN:	Eficiencia.	UNIDAD DE ANÁLISIS	Porcentaje presupuesto ejercido.
		ÁMBITO:	Proceso.	COBERTURA GEOGRÁFICA	Municipal
		MÉTODO:	Índice de inversión en letrinas = (Presupuesto ejercido para letrinas hasta el trimestre evaluado dividido entre Presupuesto anual programado para letrinas) multiplicado por cien.	DESAGREGACIÓN GEOGRÁFICA	Municipal
		ALGORITMO:	IIA = $(PE / PP) * 100$. IIA= Índice de inversión en letrinas. PP= Presupuesto anual programado. PE= Presupuesto ejercido hasta el trimestre evaluado	PERIODICIDAD DE ACTUALIZACIÓN DE LA INFORMACIÓN	Trimestral
		ANO LINEA BASE:	2022	FECHA DE PUBLICACIÓN	Al mes siguiente del término de cada trimestre evaluado.
		VALOR LINEA BASE:	0		
		COMPONENTO DEL INDICADOR	0		
		FRECUENCIA DE MEDICIÓN:	Trimestral		
		UNIDAD DE MEDIDA:	0		
		METAS:	NA		

[Handwritten signatures and marks]



K032 INFRAESTRUCTURA PARA EL DESARROLLO SOCIAL



PERIODO 2022

AYUNTAMIENTO CONSTITUCIONAL DE COMALCALCO

Matriz de Marco Lógico

Municipio: Comalcalco

Clave Programática: 1056001050

Nivel	Objetivo	Indicadores			Medios de verificación		Supuestos
		NOMBRE:	Indice de inversión en electrificación.		NOMBRE	Registros contables de la Dirección de Obras Públicas.	
A C T I V I D A D 5 : 1	Se ejerce el presupuesto programado para obras de electrificación.	DEFINICIÓN:	Porcentaje de avance en el ejercicio del presupuesto destinado obras de electrificación.		ÁREA RESPONSABLE DE LA INFORMACIÓN	Dirección de Obras Públicas.	Ausencia de contingencias socioeconómicas, y presupuestales y meteorológicas que incidan en la realización de obras de electrificación.
		TIPO:	Gestión		DISPONIBILIDAD DE LA INFORMACIÓN	Si, pública.	
		DIMENSIÓN:	Eficiencia.		UNIDAD DE ANÁLISIS	Porcentaje presupuesto ejercido.	
		ÁMBITO:	Proceso.		COBERTURA GEOGRÁFICA	Municipal	
		MÉTODO:	Índice de inversión en electrificación = (Presupuesto ejercido para electrificación hasta el trimestre evaluado dividido entre Presupuesto anual programado para electrificación) multiplicado por cien.		DESAGREGACIÓN GEOGRÁFICA	Municipal	
		ALGORITMO:	$IIE = (PE / PP) * 100$ IIE= Índice de inversión en electrificación. PP= Presupuesto anual programado PE= Presupuesto ejercido hasta el trimestre evaluado		PERIODICIDAD DE ACTUALIZACIÓN DE LA INFORMACIÓN	Trimestral	
		AÑO LÍNEA BASE:	2022		FECHA DE PUBLICACIÓN	Al mes siguiente del término de cada trimestre evaluado.	
		VALOR LÍNEA BASE:	0				
		COMPONENTE DEL INDICADOR	Trimestral				
		FRECUENCIA DE MEDICIÓN:	0				
UNIDAD DE MEDIDA:	NA						
METAS:							

[Handwritten signatures and initials]



K032 INFRAESTRUCTURA PARA EL DESARROLLO SOCIAL



PERIODO 2022

AYUNTAMIENTO CONSTITUCIONAL DE COMALCALCO

Matriz de Marco Lógico

Municipio: Comalcalco

Clave Programática: 1056001050

Nivel	Objetivo	Indicadores			Medios de verificación		Supuestos
		NOMBRE:	Indice de obras de electrificación.	NOMBRE	Registros de la Dirección de Obras Públicas.		
A C T I V I D A D 5 - 2	Se llevan a cabo las obras programadas para electrificación.	DEFINICIÓN:	Porcentaje de avance en las obras programadas de electrificación	ÁREA RESPONSABLE DE LA INFORMACIÓN	Dirección de Obras Públicas.	Ausencia de contingencias socioeconómicas, presupuestales y meteorológicas que incidan en la realización de obras de electrificación.	
		TIPO:	Gestión	DISPONIBILIDAD DE LA INFORMACIÓN	Si, pública.		
		DIMENSIÓN:	Eficacia.	UNIDAD DE ANÁLISIS	Porcentaje de avance físico.		
		ÁMBITO:	Proceso.	COBERTURA GEOGRÁFICA	Municipal		
		MÉTODO:	Indice de obras de electrificación= (Obras realizadas para electrificación hasta el trimestre evaluado dividido entre Obras programadas en el año evaluado para electrificación) multiplicado por cien.	DESAGREGACIÓN GEOGRÁFICA	Municipal		
		ALGORITMO:	IOE = (OR / OP) * 100 IOE= Índice de obras de electrificación. OP= Obras programadas. OR= Obras realizadas	PERIODICIDAD DE ACTUALIZACIÓN DE LA INFORMACIÓN	Trimestral		
		AÑO LÍNEA BASE:	2022	FECHA DE PUBLICACIÓN	Al mes siguiente del término de cada trimestre evaluado.		
		VALOR LÍNEA BASE:	0				
		COMPONENTO DEL INDICADOR					
		FRECUENCIA DE MEDICIÓN:	Trimestral				
UNIDAD DE MEDIDA:	0						
METAS:	NA						

[Handwritten signatures and marks]



K032 INFRAESTRUCTURA PARA EL DESARROLLO SOCIAL



PERIODO 2022

AYUNTAMIENTO CONSTITUCIONAL DE COMALCALCO

Matriz de Marco Lógico

Municipio: Comalcalco

Clave Programática: 1056001050

Nivel	Objetivo	Indicadores		Medios de verificación		Supuestos
		NOMBRE:	Indice de inversión en urbanización	NOMBRE	Registros contables de la Dirección de Obras Públicas.	
ACTIVIDADES 61	Se ejerce el presupuesto programado para obras de urbanización.	DEFINICIÓN:	Porcentaje de avance en el ejercicio del presupuesto destinado obras de urbanización.	ÁREA RESPONSABLE DE LA INFORMACIÓN	Dirección de Obras Públicas.	Ausencia de contingencias socioeconómicas, presupuestales y meteorológicas que incidan en la realización de obras de urbanización.
		TIPO:	Gestión	DISPONIBILIDAD DE LA INFORMACIÓN	Si, pública.	
		DIMENSIÓN:	Eficiencia.	UNIDAD DE ANALISIS	Porcentaje presupuesto ejercido.	
		ÁMBITO:	Proceso.	COBERTURA GEOGRÁFICA	Municipal	
		MÉTODO:	Indice de inversión en urbanización = (Presupuesto ejercido para urbanización hasta el trimestre evaluado dividido entre Presupuesto anual programado para urbanización) multiplicado por cien.	DESAGREGACIÓN GEOGRÁFICA	Municipal	
		ALGORITMO:	IIU = (PE / PP) * 100. IIU= Índice de inversión en urbanización. PP= Presupuesto anual programado. PE= Presupuesto ejercido hasta el trimestre evaluado	PERIODICIDAD DE ACTUALIZACIÓN DE LA INFORMACIÓN	Trimestral	
		AÑO LÍNEA BASE:	2022	FECHA DE PUBLICACIÓN	Al mes siguiente del término de cada trimestre evaluado.	
		VALOR LÍNEA BASE:	0			
		COMPONENTO DEL INDICADOR	0			
		FRECUENCIA DE MEDICIÓN:	Trimestral			
UNIDAD DE MEDIDA:	0					
METAS:	NA					

[Handwritten signatures and marks]



K032 INFRAESTRUCTURA PARA EL DESARROLLO SOCIAL



PERIODO 2022

AYUNTAMIENTO CONSTITUCIONAL DE COMALCALCO

Matriz de Marco Lógico

Municipio: Comalcalco

Clave Programática: 1056001050

Nivel	Objetivo	Indicadores			Medios de verificación		Supuestos
		NOMBRE:	Indice de obras de urbanización.		NOMBRE	Registros de la Dirección de Obras Públicas.	
A C T I V I D A D D 6 . 2	Se llevan a cabo las obras programadas para urbanización.	DEFINICIÓN:	Porcentaje de avance en las obras programadas de urbanización.		ÁREA RESPONSABLE DE LA INFORMACIÓN	Dirección de Obras Públicas.	Ausencia de contingencias socioeconómicas, presupuestales y meteorológicas que incidán en la realización de obras de urbanización.
		TIPO:	Gestión		DISPONIBILIDAD DE LA INFORMACIÓN	SI, pública.	
		DIMENSIÓN:	Eficacia.		UNIDAD DE ANÁLISIS	Porcentaje de avance físico.	
		ÁMBITO:	Proceso.		COBERTURA GEOGRÁFICA	Municipal	
		MÉTODO:	Indice de obras de urbanización= (Obras realizadas para urbanización hasta el trimestre evaluado dividido entre Obras programadas en el año evaluado para urbanización) multiplicado por cien.		DESAGREGACIÓN GEOGRÁFICA	Municipal	
		ALGORITMO:	IOU = (OR / OP) * 100. IOU= Índice de obras de urbanización. OP= Obras programadas. OR= Obras realizadas.		PERIODICIDAD DE ACTUALIZACIÓN DE LA INFORMACIÓN	Trimestral	
		ANO LINEA BASE:	2022		FECHA DE PUBLICACIÓN	Al mes siguiente del término de cada trimestre evaluado.	
		VALOR LINEA BASE:	0				
		COMPORTEMIENTO DEL INDICADOR	0				
		FRECUENCIA DE MEDICIÓN:	Trimestral				
UNIDAD DE MEDIDA:	0						
METAS:	NA						

[Handwritten signatures and initials]



K032 INFRAESTRUCTURA PARA EL DESARROLLO SOCIAL



PERIODO 2022

AYUNTAMIENTO CONSTITUCIONAL DE COMALCALCO

Matriz de Marco Lógico

Municipio: Comalcalco

Clave Programática: 1056001050

Nivel	Objetivo	Indicadores		Medios de verificación		Supuestos
		NOMBRE:	Indice de inversión en vivienda.	NOMBRE	Registros contables de la Dirección de Obras Públicas.	
A C T I V I D A D 7 :	Se ejerce el presupuesto programado para obras de vivienda.	DEFINICIÓN:	Porcentaje de avance en el ejercicio del presupuesto destinado obras de vivienda.	ÁREA RESPONSABLE DE LA INFORMACIÓN	Dirección de Obras Públicas.	Ausencia de contingencias socioeconómicas, presupuestales y meteorológicas que incidan en la realización de obras de vivienda.
		TIPO:	Gestión	DISPONIBILIDAD DE LA INFORMACIÓN	Si, pública.	
		DIMENSIÓN:	Eficiencia.	UNIDAD DE ANÁLISIS	Porcentaje presupuesto ejercido.	
		ÁMBITO:	Proceso.	COBERTURA GEOGRÁFICA	Municipal	
		MÉTODO:	Indice de inversión en vivienda = (Presupuesto ejercido para vivienda hasta el trimestre evaluado dividido entre Presupuesto anual programado para vivienda) multiplicado por cien.	DESAGREGACIÓN GEOGRÁFICA	Municipal	
		ALGORITMO:	IV = (PE / PP) * 100. IV= Índice de inversión en vivienda. PP= Presupuesto anual programado. PE= Presupuesto ejercido hasta el trimestre evaluado	PERIODICIDAD DE ACTUALIZACIÓN DE LA INFORMACIÓN	Trimestral	
		AÑO LÍNEA BASE:	2022	FECHA DE PUBLICACIÓN	Al mes siguiente del término de cada trimestre evaluado.	
		VALOR LÍNEA BASE:	0			
		COMPONENTO DEL INDICADOR				
		FRECUENCIA DE MEDICIÓN:	Trimestral			
		UNIDAD DE MEDIDA:	0			
		METAS:	NA			

Handwritten signatures and marks on the right side of the page.



K032 INFRAESTRUCTURA PARA EL DESARROLLO SOCIAL



PERIODO 2022

AYUNTAMIENTO CONSTITUCIONAL DE COMALCALCO

Matriz de Marco Lógico

Clave Programática: 1056001050

Municipio: Comalcalco

Nivel	Objetivo	Indicadores			Medios de verificación		Supuestos
		NOMBRE:	Indice de obras de vivienda.		NOMBRE	Registros de la Dirección de Obras Públicas.	
A C T I V I D A D 7 :	Se llevan a cabo las obras programadas para vivienda.	DEFINICIÓN:	Porcentaje de avance en las obras programadas de vivienda.		ÁREA RESPONSABLE DE LA INFORMACIÓN	Dirección de Obras Públicas.	Ausencia de contingencias socioeconómicas, presupuestales y meteorológicas que incidan en la realización de obras de vivienda.
		TIPO:	Gestión		DISPONIBILIDAD DE LA INFORMACIÓN	SI, pública.	
		DIMENSIÓN:	Eficiencia.		UNIDAD DE ANÁLISIS	Porcentaje de avance físico.	
		ÁMBITO:	Proceso.		COBERTURA GEOGRÁFICA	Municipal	
		MÉTODO:	Índice de obras de vivienda= (Obras realizadas para vivienda hasta el trimestre evaluado dividido entre Obras programadas en el año evaluado para vivienda) multiplicado por cien.		DESAGREGACIÓN GEOGRÁFICA	Municipal	
		ALGORITMO:	IOV = (OR / OP) * 100. IOV= Índice de obras de vivienda. OP= Obras programadas. OR= Obras realizadas		PERIODICIDAD DE ACTUALIZACIÓN DE LA INFORMACIÓN	Trimestral	
		AÑO LÍNEA BASE:	2022		FECHA DE PUBLICACIÓN	Al mes siguiente del término de cada trimestre evaluado.	
		VALOR LÍNEA BASE:	0				
		COMPORTEAMIENTO DEL INDICADOR		0			
		FRECUENCIA DE MEDICIÓN:	Trimestral				
UNIDAD DE MEDIDA:		0					
METAS:		NA					

[Handwritten signatures and marks]



K032 INFRAESTRUCTURA PARA EL DESARROLLO SOCIAL



PERIODO 2022

AYUNTAMIENTO CONSTITUCIONAL DE COMALCALCO

Matriz de Marco Lógico

Municipio: Comalcalco

Clave Programática: 1056001050

Nivel	Objetivo	Indicadores			Medios de verificación		Supuestos
		NOMBRE:	Indice de inversión en infraestructura de salud.	NOMBRE	Registros contables de la Dirección de Obras Públicas.		
A C T I V I D A D 8 1	Se ejerce el presupuesto programado para obras de infraestructura básica de salud.	DEFINICIÓN:	Porcentaje de avance en el ejercicio del presupuesto destinado obras de infraestructura básica de salud.	ÁREA RESPONSABLE DE LA INFORMACIÓN	Dirección de Obras Públicas.	Ausencia de contingencias socioeconómicas, presupuestales y meteorológicas que incidan en la realización de obras de infraestructura básica de salud.	
		TIPO:	Gestión	DISPONIBILIDAD DE LA INFORMACIÓN	Si, pública.		
		DIMENSIÓN:	Eficiencia.	UNIDAD DE ANÁLISIS	Porcentaje presupuesto ejercido.		
		ÁMBITO:	Proceso.	COBERTURA GEOGRÁFICA	Municipal		
		MÉTODO:	Indice de inversión en infraestructura de salud = (Presupuesto ejercido para infraestructura de salud hasta el trimestre evaluado dividido entre Presupuesto anual programado para infraestructura de salud) multiplicado por cien.	DESAGREGACIÓN GEOGRÁFICA	Municipal		
		ALGORITMO:	$IIS = (PE / PP) * 100.$ IIS= Índice de inversión en infraestructura de salud PP= Presupuesto anual programado. PE= Presupuesto ejercido hasta el trimestre evaluado	PERIODICIDAD DE ACTUALIZACIÓN DE LA INFORMACIÓN	Trimestral		
		AÑO LINEA BASE:	2022	FECHA DE PUBLICACIÓN	Al mes siguiente del término de cada trimestre evaluado.		
		VALOR LINEA BASE:	0				
		COMPONENTO DEL INDICADOR					
		FRECUENCIA DE MEDICIÓN:	Trimestral				
UNIDAD DE MEDIDA:	0						
METAS:	NA						

(Handwritten signatures and marks)



K032 INFRAESTRUCTURA PARA EL DESARROLLO SOCIAL



PERIODO 2022

AYUNTAMIENTO CONSTITUCIONAL DE COMALCALCO

Matriz de Marco Lógico

Municipio: Comalcalco Clave Programática: 1056001050

Nivel	Objetivo	Indicadores	Medios de verificación		Supuestos
A C T I V I D A D 8 · 2	Se llevan a cabo las obras programadas para infraestructura básica de salud.	<p>NOMBRE: Índice de obras de infraestructura de salud.</p> <p>DEFINICIÓN: Porcentaje de avance en las obras programadas de infraestructura básica de salud.</p> <p>TIPO: Gestión</p> <p>DIMENSIÓN: Eficacia.</p> <p>ÁMBITO: Proceso.</p> <p>MÉTODO: Índice de obras de infraestructura de salud= (Obras realizadas para infraestructura de salud hasta el trimestre evaluado dividido entre Obras programadas en el año evaluado para infraestructura de salud) multiplicado por cien.</p> <p>ALGORITMO: $OIS = (OR / OP) \cdot 100$ OIS= Índice de obras de infraestructura de salud. OP= Obras programadas. OR= Obras realizadas.</p> <p>ANO LINEA: 2022</p> <p>BASE:</p> <p>VALOR LINEA: 0</p> <p>COMPONENTO DEL INDICADOR: Trimestral</p> <p>FRECUENCIA DE MEDICIÓN: Trimestral</p> <p>UNIDAD DE MEDIDA: 0</p> <p>METAS: NA</p>	<p>NOMBRE</p> <p>ÁREA RESPONSABLE DE LA INFORMACIÓN</p> <p>DISPONIBILIDAD DE LA INFORMACIÓN</p> <p>UNIDAD DE ANÁLISIS</p> <p>COBERTURA GEOGRÁFICA</p> <p>DESAGREGACIÓN GEOGRÁFICA</p> <p>PERIODICIDAD DE ACTUALIZACIÓN DE LA INFORMACIÓN</p> <p>FECHA DE PUBLICACIÓN</p>	<p>Registros de la Dirección de Obras Públicas.</p> <p>Dirección de Obras Públicas.</p> <p>SI, pública.</p> <p>Porcentaje de avance físico.</p> <p>Municipal</p> <p>Municipal</p> <p>Trimestral</p> <p>Al mes siguiente del término de cada trimestre evaluado.</p>	<p>Ausencia de contingencias socioeconómicas, presupuestales y meteorológicas que incidían en la realización de obras de infraestructura básica de salud.</p>

[Handwritten signatures and marks]



K032 INFRAESTRUCTURA PARA EL DESARROLLO SOCIAL



PERIODO 2022

AYUNTAMIENTO CONSTITUCIONAL DE COMALCALCO

Matriz de Marco Lógico

Municipio: Comalcalco

Clave Programática: 1056001050

Nivel	Objetivo	Indicadores			Medios de verificación		Supuestos
		NOMBRE:	Índice de inversión en infraestructura educativa.	NOMBRE	Registros contables de la Dirección de Obras Públicas		
A C T I V I D A D 9 : 1	Se ejerce el presupuesto programado para obras de infraestructura básica educativa.	DEFINICIÓN:	Porcentaje de avance en el ejercicio del presupuesto destinado obras de infraestructura básica educativa.	ÁREA RESPONSABLE DE LA INFORMACIÓN	Dirección de Obras Públicas.	Ausencia de contingencias socioeconómicas, presupuestales y meteorológicas que inicien en la realización de obras de infraestructura básica educativa.	
		TIPO:	Gestión	DISPONIBILIDAD DE LA INFORMACIÓN	Si, pública.		
		DIMENSIÓN:	Eficiencia.	UNIDAD DE ANÁLISIS	Porcentaje presupuesto ejercido.		
		ÁMBITO:	Proceso.	COBERTURA GEOGRÁFICA	Municipal		
		MÉTODO:	Índice de inversión en infraestructura educativa = (Presupuesto ejercido para infraestructura educativa hasta el trimestre evaluado dividido entre Presupuesto anual programado para infraestructura educativa) multiplicado por cien.	DESAGREGACIÓN GEOGRÁFICA	Municipal		
		ALGORITMO:	IIEd = (PE / PP) * 100. IIEd= Índice de inversión en infraestructura educativa PP= Presupuesto anual programado PE= Presupuesto ejercido hasta el trimestre evaluado	PERIODICIDAD DE ACTUALIZACIÓN DE LA INFORMACIÓN	Trimestral		
		AÑO LÍNEA	2022	FECHA DE PUBLICACIÓN	Al mes siguiente del término de cada trimestre evaluado.		
		BASE:					
		VALOR LÍNEA	0				
		BASE:					
		COMPONENTO DEL INDICADOR					
		FRECUENCIA DE MEDICIÓN:	Trimestral				
		UNIDAD DE MEDIDA:	0				
METAS:	NA						

[Handwritten signatures and marks]



K032 INFRAESTRUCTURA PARA EL DESARROLLO SOCIAL



PERIODO 2022

AYUNTAMIENTO CONSTITUCIONAL DE COMALCALCO

Matriz de Marco Lógico

Municipio: Comalcalco

Clave Programática: 1056001050

Nivel	Objetivo	Indicadores			Medios de verificación		Supuestos
		NOMBRE:	Indice de obras de infraestructura educativa	NOMBRE	Registros de la Dirección de Obras Públicas.		
A C T I V I D A D	Se llevan a cabo las obras programadas para infraestructura básica educativa.	DEFINICIÓN:	Porcentaje de avance en las obras programadas de infraestructura básica educativa.	ÁREA RESPONSABLE DE LA INFORMACIÓN	Dirección de Obras Públicas.	Ausencia de contingencias socioeconómicas, presupuestales y meteorológicas que incidan en la realización de obras de infraestructura básica educativa.	
		TIPO:	Gestión	DISPONIBILIDAD DE LA INFORMACIÓN	SI, pública.		
		DIMENSIÓN:	Eficacia.	UNIDAD DE ANÁLISIS	Porcentaje de avance físico.		
		ÁMBITO:	Proceso.	COBERTURA GEOGRÁFICA	Municipal		
		MÉTODO:	Índice de obras de infraestructura educativa= (Obras realizadas para infraestructura educativa hasta el trimestre evaluado dividido entre Obras programadas en el año evaluado para infraestructura educativa) multiplicado por cien.	DESAGREGACIÓN GEOGRÁFICA	Municipal		
		ALGORITMO:	OEEd = (OR / OP) * 100. OEEd= Índice de obras de infraestructura educativa OP= Obras programadas. OR= Obras realizadas	PERIODICIDAD DE ACTUALIZACIÓN DE LA INFORMACIÓN	Trimestral		
		AÑO LÍNEA BASE:	2022	FECHA DE PUBLICACIÓN	Al mes siguiente del término de cada trimestre evaluado.		
		VALOR LÍNEA BASE:	0				
		COMPORTAMIENTO DEL INDICADOR	Trimestral				
		FRECUENCIA DE MEDICIÓN:	0				
UNIDAD DE MEDIDA:	0						
METAS:	NA						

[Handwritten signatures and marks]



K032 INFRAESTRUCTURA PARA EL DESARROLLO SOCIAL



PERIODO 2022

AYUNTAMIENTO CONSTITUCIONAL DE COMALCALCO

Matriz de Marco Lógico

Clave Programática: 1056001050

Municipio: Comalcalco

Nivel	Objetivo	Indicadores	Medios de verificación		Supuestos
A C T I V I D A D 1 0 1	Se ejerce el presupuesto programado para obras de mantenimiento de caminos.	NOMBRE:	Índice de inversión en mantenimiento de caminos	NOMBRE	Registros contables de la Dirección de Obras Públicas.
		DEFINICIÓN:	Porcentaje de avance en el ejercicio del presupuesto destinado obras de mantenimiento de caminos.	ÁREA RESPONSABLE DE LA INFORMACIÓN	Dirección de Obras Públicas.
		TIPO:	Gestión	DISPONIBILIDAD DE LA INFORMACIÓN	Si, pública.
		DIMENSIÓN:	Eficiencia.	UNIDAD DE ANÁLISIS	Porcentaje presupuesto ejercido.
		ÁMBITO:	Proceso.	COBERTURA GEOGRÁFICA	Municipal
		MÉTODO:	Índice de inversión en mantenimiento de caminos = (Presupuesto ejercido para mantenimiento de caminos hasta el trimestre evaluado dividido entre Presupuesto anual programado para mantenimiento de caminos) multiplicado por cien.	DESAGREGACIÓN GEOGRÁFICA	Municipal
		ALGORITMO:	IMC = (PE / PP) * 100. IMC= Índice de inversión en mantenimiento de caminos. PP= Presupuesto anual programado. PE= Presupuesto ejercido hasta el trimestre evaluado	PERIODICIDAD DE ACTUALIZACIÓN DE LA INFORMACIÓN	Trimestral
		AÑO LÍNEA BASE:	2022	FECHA DE PUBLICACIÓN	Al mes siguiente del término de cada trimestre evaluado.
		VALOR LÍNEA BASE:	0		
		COMPONENTE DEL INDICADOR			
		FRECUENCIA DE MEDICIÓN:	Trimestral		
		UNIDAD DE MEDIDA:	0		
		METAS:	NA		

[Handwritten signatures and marks]



K032 INFRAESTRUCTURA PARA EL DESARROLLO SOCIAL



PERIODO 2022

AYUNTAMIENTO CONSTITUCIONAL DE COMALCALCO

Matriz de Marco Lógico

Municipio: Comalcalco

Clave Programática: 1056001050

Nivel	Objetivo	Indicadores			Medios de verificación		Supuestos
		NOMBRE:	Indice de obras de mantenimiento de caminos.	NOMBRE	Registros de la Dirección de Obras Públicas.		
A C T I V I D A D	Se llevan a cabo las obras programadas para mantenimiento de caminos.	DEFINICIÓN:	Porcentaje de avance en las obras programadas de mantenimiento de caminos.	ÁREA RESPONSABLE DE LA INFORMACIÓN	Dirección de Obras Públicas.	Ausencia de contingencias socioeconómicas, presupuestales y meteorológicas que incidán en la realización de obras de mantenimiento de caminos.	
		TIPO:	Gestión	DISPONIBILIDAD DE LA INFORMACIÓN	SI, pública.		
		DIMENSIÓN:	Eficacia	UNIDAD DE ANÁLISIS	Porcentaje de avance físico.		
		ÁMBITO:	Proceso.	COBERTURA GEOGRÁFICA	Municipal		
		MÉTODO:	Indice de obras de mantenimiento de caminos= (Obras realizadas para mantenimiento de caminos hasta el trimestre evaluado dividido entre Obras programadas en el año evaluado para mantenimiento de caminos) multiplicado por cien.	DESAGREGACIÓN GEOGRÁFICA	Municipal		
		ALGORITMO:	OMC = (OR / OP) * 100 OMC= Índice de obras de mantenimiento de caminos OP= Obras programadas. OR= Obras realizadas.	PERIODICIDAD DE ACTUALIZACIÓN DE LA INFORMACIÓN	Trimestral		
		AÑO LÍNEA BASE:	2022	FECHA DE PUBLICACIÓN	Al mes siguiente del término de cada trimestre evaluado.		
		VALOR LÍNEA BASE:	0				
		COMPORTE MIENTO DEL INDICADOR	0				
		FRECUENCIA DE MEDICIÓN:	Trimestral				
		UNIDAD DE MEDIDA:	0				
		METAS:	NA				

(Handwritten signatures and marks)



K032 INFRAESTRUCTURA PARA EL DESARROLLO SOCIAL



PERIODO 2022

AYUNTAMIENTO CONSTITUCIONAL DE COMALCALCO

Matriz de Marco Lógico

Municipio: Comalcalco

Clave Programática: 1056001050

Nivel	Objetivo	Indicadores		Medios de verificación		Supuestos
A	Se llevan a cabo las obras programadas para infraestructura productiva rural.	NOMBRE:	Índice de obras de infraestructura productiva.	NOMBRE	Registros de la Dirección de Obras Públicas.	Ausencia de contingencias socioeconómicas, presupuestales y meteorológicas que incidan en la realización de obras de infraestructura productiva rural.
C		DEFINICIÓN:	Porcentaje de avance en las obras programadas de infraestructura productiva rural.	ÁREA RESPONSABLE DE LA INFORMACIÓN	Dirección de Obras Públicas	
T		TIPO:	Gestión	DISPONIBILIDAD DE LA INFORMACIÓN	Si, pública.	
I		DIMENSIÓN:	Eficacia.	UNIDAD DE ANÁLISIS	Porcentaje de avance físico.	
V		ÁMBITO:	Proceso.	COBERTURA GEOGRÁFICA	Municipal	
I		MÉTODO:	Índice de obras de infraestructura productiva rural= (Obras realizadas para infraestructura productiva hasta el trimestre evaluado dividido entre Obras programadas en el año evaluado para infraestructura productiva) multiplicado por cien.	DESAGREGACIÓN GEOGRÁFICA	Municipal	
I		ALGORITMO:	OIP = (OR / OP) * 100. OIP= Índice de obras de infraestructura productiva OP= Obras programadas OR= Obras realizadas	PERIODICIDAD DE ACTUALIZACIÓN DE LA INFORMACIÓN	Trimestral	
A		ANO LÍNEA BASE:	2022	FECHA DE PUBLICACIÓN	Al mes siguiente del término de cada trimestre evaluado.	
D		VALOR LÍNEA BASE:	0			
D		COMPORTE MIENTO DEL INDICADOR				
1	FRECUENCIA DE MEDICIÓN:	Trimestral				
1	UNIDAD DE MEDIDA:	0				
2	METAS:	NA				

(Handwritten signatures and marks)



COMALCALCO
AYUNTAMIENTO CONSTITUCIONAL
2021 - 2024

P007 SEGURIDAD PÚBLICA



PERIODO 2022

AYUNTAMIENTO CONSTITUCIONAL DE COMALCALCO

Matriz de Marco Lógico

Municipio: Comalcalco

Clave Programática: 1051001046

Nivel	Objetivo	Indicadores		Medios de verificación		Supuestos
		NOMBRE:	Indicadores	NOMBRE	Resultados de encuestas aplicadas a la ciudadanía.	
F I N	Contribuir a una mejor percepción de la población con respecto al desempeño del personal operativo de seguridad pública del municipio mediante acciones para su capacitación y actualización laboral y la adquisición de equipo e infraestructura adecuados para garantizar, en mayor medida, la seguridad pública en el municipio de Comalcalco.	DEFINICIÓN:	Diferencia aritmética entre la calificación otorgada por la población en el año actual con respecto a la calificación del año anterior.	ÁREA RESPONSABLE DE LA INFORMACIÓN	Dirección de Seguridad Pública Municipal.	El municipio no presenta un estado de excepción.
		TIPO:	Estratégico	DISPONIBILIDAD DE LA INFORMACIÓN	Si, pública	
		DIMENSIÓN:	Eficacia.	UNIDAD DE ANÁLISIS	Calificación	
		ÁMBITO:	Impacto.	COBERTURA GEOGRÁFICA	Municipal	
		MÉTODO:	Índice de desempeño policial= ((Calificación del año actual menos la Calificación del año anterior) dividido entre la Calificación del año anterior) multiplicado por cien	DESAGREGACIÓN GEOGRÁFICA	Municipal	
		ALGORITMO:	DP=((CAC-CAN)/CAN)*100 IDP=Índice de desempeño policial CAC=Calificación del año actual CAN=Calificación del año anterior	PERIODICIDAD DE ACTUALIZACIÓN DE LA INFORMACIÓN	Anual	
		ANO LÍNEA BASE:	2022	FECHA DE PUBLICACIÓN	Al mes siguiente del término del año evaluado.	
		VALOR LÍNEA BASE:	0			
		COMPORTAMIENTO DEL INDICADOR	0			
		FRECUENCIA DE MEDICIÓN:	Anual			
		UNIDAD DE MEDIDA:				
		METAS:	0			
	NA					

[Handwritten signatures and marks]



COMALCALCO
AYUNTAMIENTO CONSTITUCIONAL
2021 - 2024

P007 SEGURIDAD PÚBLICA



PERIODO 2022

AYUNTAMIENTO CONSTITUCIONAL DE COMALCALCO

Matriz de Marco Lógico

Municipio: Comalcalco

Clave Programática: 1051001046

Nivel	Objetivo	Indicadores			Medios de verificación		Supuestos
		NOMBRE:	Indice de seguridad.		NOMBRE	Registros estadísticos de la Dirección de Seguridad Pública Municipal.	
		DEFINICIÓN:	Sumatoria ponderada del índice de personal operativo más el índice de infraestructura vehicular más el índice de cultura de prevención del delito más el índice de equipamiento.		ÁREA RESPONSABLE DE LA INFORMACIÓN	Dirección de Seguridad Pública Municipal	
		TIPO:	Estratégico		DISPONIBILIDAD DE LA INFORMACIÓN	Sí, pública.	
		DIMENSIÓN:	Eficacia		UNIDAD DE ANÁLISIS	Índices de seguridad	
		ÁMBITO:	Resultados.		COBERTURA GEOGRÁFICA	Municipal	El municipio no presenta un estado de excepción.
		MÉTODO:	$\text{Índice de seguridad} = (.25 \text{ por Índice de personal operativo}) + (.25 \text{ por Índice de infraestructura vehicular}) + (.25 \text{ por Índice de cultura de prevención del delito}) + (.25 \text{ por Índice de equipamiento})$		DESAGREGACIÓN GEOGRÁFICA	Municipal	
		ALGORITMO:	$IS = (.25 * IPO) + (.25 * IIV) + (.25 * IGS) + (.25 * IE)$ IS=Índice de seguridad. IPO= Índice de personal operativo. IIV=Índice de infraestructura vehicular. IGS=Índice de garantía de seguridad. IE=Índice de equipamiento		PERIODICIDAD DE ACTUALIZACIÓN DE LA INFORMACIÓN	Semestral	
		AÑO LINEA	2022		FECHA DE PUBLICACIÓN	Al mes siguiente del término de cada semestre.	
		BASE:	VALOR LINEA				
		BASE:	0				
		COMPORTAMIENTOS DEL INDICADOR	0				
		FRECUENCIA DE MEDICIÓN:	Semestral				
		UNIDAD DE MEDIDA:	0				
		METAS:	NA				

P R O P Ó S I T O
El personal operativo de seguridad pública está debidamente calificado y cuenta con el equipo e infraestructura necesarios para proteger a la ciudadanía del municipio de Comalcalco contra la delincuencia.

[Handwritten signature]

[Handwritten signature]

[Handwritten signature]



COMALCALCO
AYUNTAMIENTO CONSTITUCIONAL
2021 - 2024

P007 SEGURIDAD PÚBLICA

AYUNTAMIENTO CONSTITUCIONAL DE COMALCALCO



PERIODO 2022

Matriz de Marco Lógico

Municipio: Comalcalco

Clave Programática: 1051001046

Nivel	Objetivo	Indicadores		Medios de verificación		Supuestos
C O M P O N E N T E 1	El personal operativo de la Dirección de Seguridad Pública aplica correctamente las leyes y sus reglamentos.	NOMBRE:	Índice de profesionalización del personal operativo.	NOMBRE	Registros de controles de confianza y de profesionalización del personal operativo.	El municipio no presenta un estado de excepción.
		DEFINICIÓN:	Promedio porcentual que resulta de la suma del Índice de confianza más el Índice de capacitación de personal operativo dividido entre dos	AREA RESPONSABLE DE LA INFORMACIÓN	Dirección de Seguridad Pública Municipal.	
		TIPO:	Gestión	DISPONIBILIDAD DE LA INFORMACIÓN	Si, pública	
		DIMENSIÓN:	Eficacia.	UNIDAD DE ANÁLISIS	Personal operativo que participó en los filtros de confianza. Personal operativo que participó en los cursos de profesionalización.	
		ÁMBITO:	Bienes y/o servicios.	COBERTURA GEOGRÁFICA	Instalaciones de la Dirección de Seguridad Pública Municipal	
		MÉTODO:	Índice de profesionalización del personal operativo=(Índice de confianza más Índice de profesionalización del personal operativo) dividido entre dos.	DESAGREGACIÓN GEOGRÁFICA	Instalaciones de la Dirección de Seguridad Pública Municipal	
		ALGORITMO:	$IPO = \frac{(Con + IProf)}{2}$ IPO=Índice de profesionalización del personal operativo ICon=Índice de confianza IProf=Índice de profesionalización del personal operativo	PERIODICIDAD DE ACTUALIZACIÓN DE LA INFORMACIÓN	Semestral	
		AÑO LÍNEA BASE:	2022	FECHA DE PUBLICACIÓN	Al mes siguiente del término de cada semestre.	
		VALOR LÍNEA BASE:	0			
		COMPORTAMIENTO DEL INDICADOR	0			
		FRECUENCIA DE MEDICIÓN:	Semestral			
		UNIDAD DE MEDIDA:	0			
		METAS:	NA			

[Handwritten signatures and initials]



COMALCALCO
AYUNTAMIENTO CONSTITUCIONAL
2021 - 2024

P007 SEGURIDAD PÚBLICA

AYUNTAMIENTO CONSTITUCIONAL DE COMALCALCO

Matriz de Marco Lógico



PERIODO 2022

Municipio: Comalcalco

Clave Programática: 1051001046

Nivel	Objetivo	Indicadores			Medios de verificación		Supuestos
		NOMBRE:	Indice de infraestructura vehicular.	NOMBRE	Registros de mantenimiento y adquisición de vehículos		
C O M P O N E N T E 2	La infraestructura vehicular que utiliza el personal operativo para realizar sus labores es suficientes y está en buen estado.	DEFINICIÓN:	Promedio porcentual que resulta de la suma del Índice de mantenimiento vehicular acumulado más el Índice de adquisición acumulada de vehículos entre dos.	ÁREA RESPONSABLE DE LA INFORMACIÓN	Dirección de Seguridad Pública Municipal	No se presentan recortes presupuestales que limiten el mantenimiento y adquisición de vehículos.	
		TIPO:	Gestión	DISPONIBILIDAD DE LA INFORMACIÓN	Si, pública.		
		DIMENSIÓN:	Eficacia.	UNIDAD DE ANÁLISIS	Indicadores de infraestructura vehicular.		
		ÁMBITO:	Bienes y/o servicios.	COBERTURA GEOGRÁFICA	Instalaciones de la Dirección de Seguridad Pública Municipal		
		MÉTODO:	Índice de infraestructura vehicular=(Índice de mantenimiento de vehículos acumulado más Índice de adquisición acumulada de vehículos) dividido entre dos	DESAGREGACIÓN GEOGRÁFICA	Instalaciones de la Dirección de Seguridad Pública Municipal		
		ALGORITMO:	$IIV = (IMV + IA) / 2$ IIV=Índice de infraestructura vehicular. IMV=Índice de mantenimiento de vehículos acumulado. IAV=Índice de adquisición acumulada de vehículos.	PERIODICIDAD DE ACTUALIZACIÓN DE LA INFORMACIÓN	Semestral		
		AÑO LINEA	2022	FECHA DE PUBLICACIÓN	Al mes siguiente del término de cada semestre.		
		BASE:					
		VALOR LINEA	0				
		COMPORTE DEL INDICADOR	0				
FRECUENCIA DE MEDICIÓN:	Semestral						
UNIDAD DE MEDIDA:	0						
METAS:	NA						

[Handwritten signatures and initials]



COMALCALCO
AYUNTAMIENTO CONSTITUCIONAL
2021 - 2024

P007 SEGURIDAD PÚBLICA



PERIODO 2022

AYUNTAMIENTO CONSTITUCIONAL DE COMALCALCO

Matriz de Marco Lógico

Municipio: Comalcalco

Clave Programática: 1051001046

Nivel	Objetivo	Indicadores			Medios de verificación		Supuestos
		NOMBRE:	Indicadores	NOMBRE	registros de actividades de la Dirección de Seguridad Pública Municipal.		
C O M P O N E N T E 3	Se ejecutan más medidas para garantizar la seguridad de la población de Comalcalco.	NOMBRE:	Índice de garantía de seguridad.		ÁREA RESPONSABLE DE LA INFORMACIÓN	Dirección de Seguridad Pública Municipal	
		DEFINICIÓN:	Sumatoria ponderada del Índice de patrullaje más Índice de seguimiento a solicitudes más Índice de casos resueltos.		DISPONIBILIDAD DE LA INFORMACIÓN	Si, pública.	
		TIPO:	Gestión		UNIDAD DE ANALISIS	Porcentajes.	
		DIMENSIÓN:	Eficacia.		COBERTURA GEOGRÁFICA	Municipal	No se decreta un estado de excepción en el Municipio de Comalcalco.
		ÁMBITO:	Bienes y/o servicios.		DESAGREGACIÓN GEOGRÁFICA	Municipal	
		MÉTODO:	Índice de garantía de seguridad = $(0.4 \cdot \text{Índice de patrullaje}) + (0.4 \cdot \text{Índice de seguimiento a solicitudes}) + (0.2 \cdot \text{Índice de casos resueltos})$ multiplicado por cien.		PERIODICIDAD DE ACTUALIZACIÓN DE LA INFORMACIÓN	Semestral	
		ALGORITMO:	$IGS = (0.4 \cdot IP) + (0.4 \cdot ISS) + (0.2 \cdot ICR)$ IGS=Índice de garantía de seguridad. IP = Índice de patrullaje ISS=Índice de seguimiento a solicitudes. ICR=Índice de casos resueltos.		FECHA DE PUBLICACIÓN	Al mes siguiente del término de cada semestre.	
		ANO LINEA	2022				
		BASE:					
		VALOR LINEA	0				
		BASE:					
		COMPORTEMIENTO DEL INDICADOR					
		FRECUENCIA DE MEDICIÓN:	Semestral				
UNIDAD DE MEDIDA:	0						
METAS:	NA						

[Handwritten signatures and initials]



COMALCALCO
AYUNTAMIENTO CONSTITUCIONAL
2021 - 2024

P007 SEGURIDAD PÚBLICA



PERIODO 2022

AYUNTAMIENTO CONSTITUCIONAL DE COMALCALCO

Matriz de Marco Lógico

Municipio: Comalcalco

Clave Programática: 1051001046

Nivel	Objetivo	Indicadores		Medios de verificación		Supuestos
		NOMBRE:	Índice de equipamiento	NOMBRE	Registros de equipamiento de protección y armamento.	
		DEFINICIÓN:	Promedio porcentual que resulta de la suma del Porcentaje del personal operativo que cuenta con equipo de protección completo más el Porcentaje del personal operativo que cuenta con armamento adecuado dividido entre dos.	ÁREA RESPONSABLE DE LA INFORMACIÓN	Dirección de Seguridad Pública Municipal	
		TIPO:	Gestión			
		DIMENSIÓN:	Eficacia.	DISPONIBILIDAD DE LA INFORMACIÓN	SI, pública.	
		ÁMBITO:	Bienes y/o servicios.			
		MÉTODO:	Índice de equipamiento=(Índice de equipamiento de protección más el Índice de armamento) dividido entre dos.	UNIDAD DE ANÁLISIS	Índices de equipamiento del personal policial.	1. El municipio no presenta un estado de excepción. 2. No se presentan recortes presupuestales que limiten la adquisición de los equipos de protección armamento y necesarios.
	El personal operativo de la Dirección de Seguridad Pública Municipal está debidamente equipado para la realización de sus labores.	ALGORITMO:	IE=(InP + IA)/2 IE= Índice de equipamiento InP=Índice de protección IA=Índice de armamento	COBERTURA GEOGRÁFICA	Municipal	
		AÑO LÍNEA BASE:	2022	DESAGREGACIÓN GEOGRÁFICA	Municipal	
		VALOR LÍNEA BASE:	0			
		COMPONENTO DEL INDICADOR	0	PERIODICIDAD DE ACTUALIZACIÓN DE LA INFORMACIÓN	Semestral	
		FRECUENCIA DE MEDICIÓN:	Semestral			
		UNIDAD DE MEDIDA:	0			
		METAS:	NA	FECHA DE PUBLICACIÓN	Al mes siguiente del término de cada semestre.	

C O M P O N E N T E 4

[Handwritten signatures and initials]



COMALCALCO
AYUNTAMIENTO CONSTITUCIONAL
2021 - 2024

P007 SEGURIDAD PÚBLICA



PERIODO 2022

AYUNTAMIENTO CONSTITUCIONAL DE COMALCALCO

Matriz de Marco Lógico

Municipio: Comalcalco

Clave Programática: 1051001046

Nivel	Objetivo	Indicadores		Medios de verificación		Supuestos
		NOMBRE:	Índice de confianza	NOMBRE	Registros de filtros aplicados al personal operativo.	
A C T I V I D A D 1 · 1	Aplicación de filtros de control y confianza al personal operativo.	DEFINICIÓN:	Porcentaje acumulado del número de filtros de confianza aplicados hasta el periodo evaluado con respecto al número de filtros programados.	ÁREA RESPONSABLE DE LA INFORMACIÓN	Dirección de Seguridad Pública Municipal	El municipio no presenta un estado de excepción.
		TIPO:	Gestión	DISPONIBILIDAD DE LA INFORMACIÓN	Sí, pública.	
		DIMENSIÓN:	Eficacia.	UNIDAD DE ANÁLISIS	Número de filtros aplicados	
		ÁMBITO:	Proceso.	COBERTURA GEOGRÁFICA	Instalaciones de la Dirección de Seguridad Pública	
		MÉTODO:	(Número de filtros de confianza aplicados hasta el periodo evaluado dividido entre el Número de filtro de confianza programado) multiplicado por cien.	DESAGREGACIÓN GEOGRÁFICA	Instalaciones de la Dirección de Seguridad Pública	
		ALGORITMO:	$ICon = (FA/FP) * 100$ ICon=Índice de confianza FA=Número de filtros aplicados hasta el periodo evaluado FP=Número de filtros programados	PERIODICIDAD DE ACTUALIZACIÓN DE LA INFORMACIÓN	Trimestral	
		AÑO LÍNEA BASE:	2022	FECHA DE PUBLICACIÓN	Al mes siguiente del término de cada trimestre.	
		VALOR LÍNEA BASE:	0			
		COMPONENTO DEL INDICADOR				
		FRECUENCIA DE MEDICIÓN:	Trimestral			
		UNIDAD DE MEDIDA:	0			
		METAS:	NA			

[Handwritten signatures and marks]



COMALCALCO
AYUNTAMIENTO CONSTITUCIONAL
2021 - 2024

P007 SEGURIDAD PÚBLICA



PERIODO 2022

AYUNTAMIENTO CONSTITUCIONAL DE COMALCALCO

Matriz de Marco Lógico

Municipio: Comalcalco

Clave Programática: 1051001046

Nivel	Objetivo	Indicadores			Medios de verificación		Supuestos
		NOMBRE:	Índice de profesionalización	NOMBRE	Registros de cursos de profesionalización impartidos al personal operativo.		
A C T I V I D A D 1 2	Impartición de cursos de profesionalización al personal operativo.	DEFINICIÓN:	Porcentaje acumulado del número de cursos de profesionalización impartidos al personal operativo hasta el período evaluado con respecto al número de cursos de profesionalización programados.	ÁREA RESPONSABLE DE LA INFORMACIÓN	Dirección de Seguridad Pública Municipal	El municipio no presenta un estado de excepción.	
		TIPO:	Gestión	DISPONIBILIDAD DE LA INFORMACIÓN	SI, pública.		
		DIMENSIÓN:	Eficacia.	UNIDAD DE ANÁLISIS	Número de cursos de profesionalización impartidos		
		ÁMBITO:	Proceso	COBERTURA GEOGRÁFICA	Instalaciones de la Dirección de Seguridad Pública Municipal.		
		MÉTODO:	(Número de cursos de profesionalización impartidos hasta el período evaluado dividido entre el número de cursos de profesionalización programado) multiplicado por cien.	DESAGREGACIÓN GEOGRÁFICA	Instalaciones de la Dirección de Seguridad Pública Municipal.		
		ALGORITMO:	$IProf = (CI/CP) * 100$ IProf=Índice de profesionalización CI=Número de cursos de profesionalización impartidos hasta el período evaluado CP=Número de cursos de profesionalización programados	PERIODICIDAD DE ACTUALIZACIÓN DE LA INFORMACIÓN	Trimestral		
		AÑO LÍNEA BASE:	2022	FECHA DE PUBLICACIÓN	Al mes siguiente del término de cada trimestre.		
		VALOR LÍNEA BASE:	0				
		COMPONENTE DEL INDICADOR					
		FRECUENCIA DE MEDICIÓN:	Trimestral				
		UNIDAD DE MEDIDA:	0				
		METAS:	NA				

[Handwritten signatures and initials]



P007 SEGURIDAD PÚBLICA



PERIODO 2022

AYUNTAMIENTO CONSTITUCIONAL DE COMALCALCO

Matriz de Marco Lógico

Municipio: Comalcalco

Clave Programática: 1051001046

Nivel	Objetivo	Indicadores				Medios de verificación		Supuestos	
		NOMBRE:	Indice de mantenimiento de vehículos.	NOMBRE	Registros contables de mantenimiento del parque vehicular.				
A C T I V I D A D 2 - 1	Realización de mantenimiento al parque vehicular.	DEFINICIÓN:	Porcentaje de avance en la aplicación del presupuesto destinado a mantenimiento de vehículos.	ÁREA RESPONSABLE DE LA INFORMACIÓN	Dirección de Seguridad Pública Municipal				
		TIPO:	Gestión	DISPONIBILIDAD DE LA INFORMACIÓN	Si, pública.				
		DIMENSIÓN:	Eficacia	UNIDAD DE ANÁLISIS	Presupuesto ejercido				
		ÁMBITO:	Proceso.	COBERTURA GEOGRÁFICA	Instalaciones de la Dirección de Seguridad Pública Municipal.				
		MÉTODO:	Indice de mantenimiento de vehículos= (Presupuesto ejercido para mantenimiento de vehículos hasta el trimestre evaluado dividido entre Presupuesto anual programado para mantenimiento de vehículos)	DESAGREGACIÓN GEOGRÁFICA	Instalaciones de la Dirección de Seguridad Pública Municipal.				
		ALGORITMO:	IMV=(PE / PP) * 100 IMV=Índice de mantenimiento vehicular PP= Presupuesto anual programado PE= Presupuesto ejercido hasta el trimestre evaluado	PERIODICIDAD DE ACTUALIZACIÓN DE LA INFORMACIÓN	Trimestral				
		AÑO LÍNEA	2022						
		BASE: VALOR LÍNEA	0						
		BASE: COMPORTAMIENTO DEL INDICADOR							
		FRECUENCIA DE MEDICIÓN:	Trimestral						
		UNIDAD DE MEDIDA:	0						
		METAS:	NA						

[Handwritten signatures and initials]



P007 SEGURIDAD PÚBLICA



PERIODO 2022

AYUNTAMIENTO CONSTITUCIONAL DE COMALCALCO

Matriz de Marco Lógico

Municipio: Comalcalco

Clave Programática: 1051001046

Nivel	Objetivo	Indicadores			Medios de verificación		Supuestos
		NOMBRE:	Índice de adquisición de vehículos	NOMBRE	Registros contables de adquisición de vehículos		
A C T I V I D A D 2 2	Adquisición de vehículos necesarios para las labores del personal operativo.	DEFINICIÓN:	Porcentaje de avance en la aplicación del presupuesto destinado a adquisición de vehículos.	ÁREA RESPONSABLE DE LA INFORMACIÓN	Dirección de Seguridad Pública Municipal	No existen siniestros o contingencias presupuestales que incidan en la adquisición de vehículos.	
		TIPO:	Gestión	DISPONIBILIDAD DE LA INFORMACIÓN	Si, pública.		
		DIMENSIÓN:	Eficacia.	UNIDAD DE ANÁLISIS	Presupuesto ejercido.		
		ÁMBITO:	Proceso.	COBERTURA GEOGRÁFICA	Instalaciones de la Dirección de Seguridad Pública Municipal.		
		MÉTODO:	Índice de adquisición de vehículos= (Presupuesto ejercido para adquisición de vehículos hasta el trimestre evaluado dividido entre Presupuesto anual programado para adquisición de vehículos) multiplicado por cien.	DESAGREGACIÓN GEOGRÁFICA	Instalaciones de la Dirección de Seguridad Pública Municipal.		
		ALGORITMO:	IAV=(PE / PP) * 100 IAV=Índice de adquisición de vehículos. PP= Presupuesto anual programado PE= Presupuesto ejercido hasta el trimestre evaluado	PERIODICIDAD DE ACTUALIZACIÓN DE LA INFORMACIÓN	Trimestral		
		AÑO LÍNEA BASE:	2022	FECHA DE PUBLICACIÓN	Al mes siguiente del término de cada trimestre.		
		VALOR LÍNEA BASE:	0				
		COMPONENTO DEL INDICADOR	0				
		FRECUENCIA DE MEDICIÓN:	Trimestral				
UNIDAD DE MEDIDA:	0						
METAS:	NA						

[Handwritten signatures and initials]



COMALCALCO
AYUNTAMIENTO CONSTITUCIONAL
2021 - 2024

P007 SEGURIDAD PÚBLICA



PERIODO 2022

AYUNTAMIENTO CONSTITUCIONAL DE COMALCALCO

Matriz de Marco Lógico

Municipio: **Comalcalco**

Clave Programática: **1051001046**

Nivel	Objetivo	Indicadores		Medios de verificación		Supuestos
		NOMBRE:	Índice de patrullaje	NOMBRE	Registros de patrullajes de la Dirección de Seguridad Pública Municipal	
A C T I V I D A D	Se realizan patrullajes para prevenir y/o sancionar delitos.	DEFINICIÓN:	Porcentaje de avance hasta el trimestre evaluado en el patrullaje anual programado.	ÁREA RESPONSABLE DE LA INFORMACIÓN	Dirección de Seguridad Pública Municipal.	No se decreta un estado de excepción en el Municipio de Comalcalco.
		TIPO:	Gestión	DISPONIBILIDAD DE LA INFORMACIÓN	SI, pública	
		DIMENSIÓN:	Eficacia.	UNIDAD DE ANÁLISIS	Porcentaje.	
		ÁMBITO:	Proceso.	COBERTURA GEOGRÁFICA	Municipal.	
		MÉTODO:	Índice de patrullaje = (Número de patrullajes realizados hasta el trimestre evaluado dividido entre Número de patrullajes programado para el año evaluado) multiplicado por cien.	DESAGREGACIÓN GEOGRÁFICA	Municipal.	
			$IP = (PR / PP) * 100$	PERIODICIDAD DE ACTUALIZACIÓN DE LA INFORMACIÓN	Trimestral	
			IP=Índice de patrullaje.	FECHA DE PUBLICACIÓN	Al mes siguiente del término de cada trimestre.	
			PR=Patrullajes realizados hasta el trimestre evaluado			
			PP=Patrullajes programados para el año evaluado.			
			2022			
3						
1						

[Handwritten signature]

[Handwritten signature]

[Handwritten signature]

[Handwritten signature]



COMALCALCO
AYUNTAMIENTO CONSTITUCIONAL
2021 - 2024

P007 SEGURIDAD PÚBLICA



PERIODO 2022

AYUNTAMIENTO CONSTITUCIONAL DE COMALCALCO

Matriz de Marco Lógico

Municipio: Comalcalco

Clave Programática: 1051001046

Nivel	Objetivo	Indicadores			Medios de verificación		Supuestos
		NOMBRE:	DEFINICIÓN:	TIPO:	NOMBRE	Registros de solicitudes recibidas y atendidas de la Dirección de Seguridad Pública Municipal.	
A C T I V I D A D	Se da seguimiento a solicitudes de apoyo en cuestiones de seguridad pública del sector público y privado.	Índice de seguimiento a solicitudes.	Porcentaje de atención a solicitudes de apoyo recibidas hasta el trimestre evaluado.	Gestión	ÁREA RESPONSABLE DE LA INFORMACIÓN	Dirección de Seguridad Pública Municipal.	Las solicitudes recibidas por la competencia de la Dirección de Seguridad Pública Municipal.
		Eficacia.			DISPONIBILIDAD DE LA INFORMACIÓN	Si, pública.	
		Proceso.			UNIDAD DE ANÁLISIS	Porcentaje.	
		ISS=Índice de seguimiento a solicitudes = (Número de solicitudes de apoyo atendidas dividido entre Número de solicitudes de apoyo recibidas) multiplicado por cien.			COBERTURA GEOGRÁFICA	Instalaciones de la Dirección de Seguridad Pública Municipal.	
		ISS=(SA / SR) * 100			DESAGREGACIÓN GEOGRÁFICA	Instalaciones de la Dirección de Seguridad Pública Municipal.	
		SA=Número de solicitudes de apoyo atendidas.			PERIODICIDAD DE ACTUALIZACIÓN DE LA INFORMACIÓN	Trimestral	
		SR=Número de solicitudes de apoyo recibidas			FECHA DE PUBLICACION	Al mes siguiente del término de cada trimestre.	
		AÑO LÍNEA	2022				
		BASE:					
		VALOR LÍNEA	0				
BASE:							
COMPORTAMIENTO DEL INDICADOR	0						
FRECUENCIA DE MEDICIÓN:	Trimestral						
UNIDAD DE MEDIDA:	0						
METAS:	NA						

[Handwritten signatures and initials]



COMALCALCO
AYUNTAMIENTO CONSTITUCIONAL
2021 - 2024

P007 SEGURIDAD PÚBLICA



PERIODO 2022

AYUNTAMIENTO CONSTITUCIONAL DE COMALCALCO

Matriz de Marco Lógico

Municipio: Comalcalco

Clave Programática: 1051001046

Nivel	Objetivo	Indicadores			Medios de verificación		Supuestos	
		NOMBRE:	Índice de protección.		NOMBRE	Registros de equipamiento del personal operativo Registros del personal adscrito.		
A C T I V I D A D 4 :	Los cuerpos policiales cuentan con equipo completo de protección	DEFINICIÓN:	Porcentaje del personal operativo que cuenta con equipo completo de protección hasta el periodo evaluado.		ÁREA RESPONSABLE DE LA INFORMACIÓN	Dirección de Seguridad Pública Municipal.	1. El municipio no presenta un estado de excepción. 2. No se presentan recortes presupuestales que limiten la adquisición de los equipos de protección y armamento necesarios	
		TIPO:	Gestión					
		DIMENSIÓN:	Eficacia.			DISPONIBILIDAD DE LA INFORMACIÓN		Si, pública
		ÁMBITO:	Proceso.			UNIDAD DE ANÁLISIS		Número de equipos completos de protección
		MÉTODO:	(Número de elementos del personal operativo que cuenta con equipo completo de protección dividido entre el Número total de elementos del personal operativo) multiplicado por cien.			COBERTURA GEOGRÁFICA		Instalaciones de la Dirección de Seguridad Pública Municipal.
		ALGORITMO:	$InP = (PEC/PT) * 100$ $InP =$ Índice de protección PEC=Número de elementos del personal operativo que cuenta con equipo de protección completo PT=Número total de elementos del personal operativo			DESAGREGACIÓN GEOGRÁFICA		Instalaciones de la Dirección de Seguridad Pública Municipal.
		AÑO LÍNEA BASE:	2022					
		VALOR LÍNEA BASE:	0					
		COMPORTAMIENTO DEL INDICADOR	Trimestral			PERIODICIDAD DE ACTUALIZACIÓN DE LA INFORMACIÓN		Trimestral
		UNIDAD DE MEDIDA:	0					
METAS:	NA			FECHA DE PUBLICACIÓN	Al mes siguiente del término de cada trimestre.			

[Handwritten signatures and initials]



COMALCALCO
AYUNTAMIENTO CONSTITUCIONAL
2021 - 2024

P007 SEGURIDAD PÚBLICA



PERIODO 2022

AYUNTAMIENTO CONSTITUCIONAL DE COMALCALCO

Matriz de Marco Lógico

Municipio: Comalcalco

Clave Programática: 1051001046

Nivel	Objetivo	Indicadores				Medios de verificación		Supuestos
		NOMBRE:	Índice de armamento.	NOMBRE	Registros de armamento.			
A C T I V I D A D 4 · 2	El personal operativo cuenta con armamento adecuado.	DEFINICIÓN:	Porcentaje del personal operativo que cuenta con armamento adecuado hasta el periodo evaluado.	ÁREA RESPONSABLE DE LA INFORMACIÓN	Dirección de Seguridad Pública Municipal.			1. El municipio no presenta un estado de excepción. 2. No se presentan recortes presupuestales que limiten la adquisición de los equipos de protección armamento y necesarios
		TIPO:	Gestión	DISPONIBILIDAD DE LA INFORMACIÓN	Sí, pública			
		DIMENSIÓN:	Eficacia.	UNIDAD DE ANÁLISIS	Número de integrantes del personal policial que cuenta con armamento adecuado.			
		ÁMBITO:	Proceso.	COBERTURA GEOGRÁFICA	Municipal.			
		MÉTODO:	(Número de elementos del personal operativo que cuenta con armamento adecuado dividido entre el Número total de elementos del personal operativo) multiplicado por cien.	DESAGREGACIÓN GEOGRÁFICA	Municipal.			
		ALGORITMO:	IA=(AP/PT)*100 IA=Índice de armamento. AP=Número de elementos del personal operativo que cuenta con armamento adecuado. PT=Número total de elementos del personal operativo	PERIODICIDAD DE ACTUALIZACIÓN DE LA INFORMACIÓN	Trimestral			
		AÑO LÍNEA	2022	FECHA DE PUBLICACIÓN	Al mes siguiente del término de cada trimestre			
		BASE: VALOR LÍNEA	0					
		BASE: COMPORTAMIENTO DEL INDICADOR	0					
		FRECUENCIA DE MEDICIÓN:	Trimestral					
		UNIDAD DE MEDIDA:	0					
		METAS:	NA					

[Handwritten signatures and marks]

P013 EQUIDAD DE GÉNERO



PERIODO 2022

AYUNTAMIENTO CONSTITUCIONAL DE COMALCALCO

Matriz de Marco Lógico

Municipio: Comalcalco Clave Programática: 1056001050

Nivel	Objetivo	Indicadores		Medios de verificación		Supuestos
		NOMBRE:	Indicadores	NOMBRE	Registros de resultados de las encuestas aplicadas a las personas atendidas por la DAM.	
F I N	Contribuir a la prevención de la reproducción de la desigualdad entre hombres y mujeres y de la violencia familiar mediante acciones de orientación y de apoyo a mujeres que surten violencia de género, en el municipio de Comalcalco.	DEFINICIÓN:	Porcentaje de personas atendidas (personas afectadas y orientación, conferencias, pláticas, capacitaciones y talleres a la población en general) por la DAM que manifiestan contar con los elementos necesarios para evitar la reproducción de la problemática de desigualdad de género y violencia familiar en el año evaluado.	ÁREA RESPONSABLE DE LA INFORMACIÓN	Dirección de Atención a las Mujeres	La población atendida no se ve influida por factores sociales, culturales, dogmáticos que impidan que la población atendida asimile la importancia de la cultura de equidad de género y la aplique en su vida cotidiana.
		TIPO:	Estratégico	DISPONIBILIDAD DE LA INFORMACIÓN	Si, publica.	
		DIMENSIÓN:	Eficacia.	UNIDAD DE ANÁLISIS	Número de Opiniones de concientización de La población atendida.	
		ÁMBITO:	Impacto.	COBERTURA GEOGRÁFICA	Municipal	
		MÉTODO:	Índice de combate a la desigualdad de género y violencia familiar= (Personas atendidas que manifiestan estar concientizadas en el año evaluado dividido entre Número total de personas atendidas por la DAM en el año evaluado) multiplicado por cien.	DESAGREGACIÓN GEOGRÁFICA	Municipal	
		ALGORITMO:	ICDV=(PC / PA) * 100 ICDV=Índice de combate a la desigualdad de género y violencia familiar PA=Personas atendidas por la DAM PC=Personas concientizadas por la DAM	PERIODICIDAD DE ACTUALIZACIÓN DE LA INFORMACIÓN	Annual	
		AÑO LINEA BASE:	2022	FECHA DE PUBLICACIÓN	Al mes siguiente del término del año evaluado.	
		VALOR LINEA BASE:	0			
		COMPORTAMIENTO DEL INDICADOR	0			
		FRECUENCIA DE MEDICIÓN:	Annual			
		UNIDAD DE MEDIDA:	0			
		METAS:	NA			

[Handwritten signatures and initials]



P013 EQUIDAD DE GÉNERO



AYUNTAMIENTO CONSTITUCIONAL DE COMALCALCO

Matriz de Marco Lógico

Clave Programática: 1056001050

Municipio: Comalcalco

Nivel	Objetivo	Indicadores		Medios de verificación		Supuestos
		NOMBRE:	Indicadores	NOMBRE	Registros de la DAM.	
P R O P Ó S I T O	Un mayor número de mujeres del municipio de Comalcalco que padecen violencia de género reciben orientación y apoyo para superar dicha situación.	DEFINICIÓN:	Sumatoria ponderada del Índice de sensibilización contra la violencia familiar más Índice de independencia económica más Índice de difusión de la presencia de la DAM más Índice de educación sexual.	ÁREA RESPONSABLE DE LA INFORMACIÓN	Dirección de Atención a las Mujeres.	1. La población atendida no se ve influida por factores sociales, culturales, dogmáticos y/o mediáticos que impidan que la población atendida asimile la importancia de la cultura de equidad de género y la aplique en su vida cotidiana. 2. No se presentan contingencias presupuestales que limiten la operación de los programas de equidad de género.
		TIPO:	Estratégico	DISPONIBILIDAD DE LA INFORMACIÓN	Si, pública	
		DIMENSIÓN:	Eficacia.	UNIDAD DE ANÁLISIS	Índice expresados en porcentaje	
		ÁMBITO:	Resultados.	COBERTURA GEOGRÁFICA	Municipal	
		MÉTODO:	Índice de atención a personas afectadas por la violencia de género=(0.4 por índice de sensibilización contra la violencia familiar) más (0.3 por Índice de independencia económica) más (0.3 por Índice de educación sexual).	DESAGREGACIÓN GEOGRÁFICA	Municipal	
		ALGORITMO:	IAAV=(0.4*IS) + (0.3*IE) + (0.3*OS) IAAV=Índice de atención a personas afectadas por la violencia de género. IS= Índice de sensibilización contra la violencia familiar. IE=Índice de independencia económica. ES=Índice de educación sexual.	PERIODICIDAD DE ACTUALIZACIÓN DE LA INFORMACION	Annual	
		AÑO LINEA BASE:	2022	FECHA DE PUBLICACIÓN	Al mes siguiente del término de cada año evaluado.	
		VALOR LINEA BASE:	0			
		COMPONENTO DEL INDICADOR	0			
		FRECUENCIA DE MEDICIÓN:	Annual			
UNIDAD DE MEDIDA:	0					
METAS:	NA					

[Handwritten signatures and initials]



P013 EQUIDAD DE GÉNERO



PERIODO 2022

AYUNTAMIENTO CONSTITUCIONAL DE COMALCALCO

Matriz de Marco Lógico

Municipio: Comalcalco

Clave Programática: 1056001050

Nivel	Objetivo	Indicadores			Medios de verificación		Supuestos
		NOMBRE:	Indicadores	NOMBRE	Registros de la DAM.		
C O M P O N E N T E 1	Más mujeres reconocen la violencia familiar como un agravio y como un delito.	NOMBRE:	Índice de sensibilización contra la violencia familiar.	ÁREA RESPONSABLE DE LA INFORMACIÓN	Dirección de Atención a las Mujeres.	La población atendida no se ve influida por factores sociales, culturales, dogmáticos y/o mediáticos que impidan que la población atendida asimile la importancia de la cultura de equidad de género y la aplique en su vida cotidiana.	
		DEFINICIÓN:	Porcentaje que resulta del número de mujeres que manifiestan comprender la violencia familiar como un agravio y como un delito en el semestre evaluado con respecto al total de mujeres que fueron atendidas por la DAM en el mismo periodo.				
		TIPO:	Estratégico				
		DIMENSION:	Eficacia.	DISPONIBILIDAD DE LA INFORMACIÓN	Si, pública.		
		ÁMBITO:	Bienes y/o servicios.	UNIDAD DE ANÁLISIS	Número de mujeres sensibilizadas o,atendidas		
		MÉTODO:	Índice de sensibilización contra la violencia familiar=(Número de mujeres sensibilizadas en el semestre evaluado dividido entre Total de mujeres atendidas por la DAM en el semestre evaluado) multiplicado por cien.	COBERTURA GEOGRÁFICA	Municipal		
		ALGORITMO:	IS=(MS / MA) * 100 IS=Índice de sensibilización contra la violencia familiar. MS=Número de mujeres sensibilizadas en el semestre evaluado MA=Total de mujeres atendidas en el semestre evaluado.	DESAGREGACIÓN GEOGRÁFICA	Municipal		
		AÑO LÍNEA BASE:	2022	PERIODICIDAD DE ACTUALIZACIÓN DE LA INFORMACIÓN	Semestral		
		VALOR LÍNEA BASE:	0	FECHA DE PUBLICACIÓN	Al mes siguiente del término de cada semestre evaluado.		
		COMPORTEMIENTO DEL INDICADOR	0				
FRECUENCIA DE MEDICIÓN:	Semestral						
UNIDAD DE MEDIDA:	0						
METAS:	NA						

[Handwritten signature]

[Handwritten signature]

[Handwritten signature]



P013 EQUIDAD DE GÉNERO



AYUNTAMIENTO CONSTITUCIONAL DE COMALCALCO

Matriz de Marco Lógico

Clave Programática: 1056001050

Municipio: Comalcalco

Nivel	Objetivo	Indicadores			Medios de verificación		Supuestos
		NOMBRE:	Indice de independencia económica.		NOMBRE	Registros de cursos y capacitaciones laborales de la DAM.	
C O M P O N E N T E 2	Más mujeres tienen oportunidad de capacitación laboral para independizarse económicamente.	DEFINICIÓN:	Porcentaje de mujeres que terminaron las capacitaciones laborales o de oficios que imparte la DAM o alguna otra institución en coordinación con ésta.		ÁREA RESPONSABLE DE LA INFORMACIÓN	Dirección de Atención a las Mujeres.	La población atendida no se ve influida por factores familiares, sociales, culturales o dogmáticos que le impidan culminar su capacitación laboral.
		TIPO:	Estratégico		DISPONIBILIDAD DE LA INFORMACIÓN	Si, publica.	
		DIMENSIÓN:	Eficacia.		UNIDAD DE ANÁLISIS	Número de mujeres que culminan o que inician los cursos.	
		ÁMBITO:	Bienes y/o servicios.		COBERTURA GEOGRÁFICA	Municipal	
		MÉTODO:	Índice de independencia económica=(Número de mujeres que culminaron algún curso o capacitación laboral en el semestre evaluado dividido entre Número de mujeres que inician algún curso o capacitación laboral en el semestre evaluado) multiplicado por cien.		DESAGREGACIÓN GEOGRÁFICA	Municipal	
		ALGORITMO:	$IIE = \frac{MC}{MI} * 100$ IIE=Índice de independencia económica MC=Número de mujeres que culminan algún curso o capacitación laboral en el semestre evaluado. MI= Número de mujeres que inician algún curso o capacitación laboral en el semestre evaluado.		PERIODICIDAD DE ACTUALIZACIÓN DE LA INFORMACIÓN	Semestral	
		AÑO LINEA BASE:	2022		FECHA DE PUBLICACIÓN	Al mes siguiente del término de cada semestre evaluado.	
		VALOR LINEA BASE:	0				
		COMPORTAMIENTO DEL INDICADOR					
		FRECUENCIA DE MEDICIÓN:	Semestral				
UNIDAD DE MEDIDA:		0					
METAS:	NS						

[Handwritten signatures and marks]

P013 EQUIDAD DE GÉNERO



PERIODO 2022

AYUNTAMIENTO CONSTITUCIONAL DE COMALCALCO

Matriz de Marco Lógico

Clave Programática: 1056001050

Municipio: Comalcalco

Nivel	Objetivo	Indicadores			Medios de verificación		Supuestos
		NOMBRE:	Índice de educación sexual.	Definición:	NOMBRE	Registros de acciones de educación sexual de la DAM.	
C O M P O N E N T E 3	Los adolescentes son más conscientes en cuanto a los riesgos de una vida sexual irresponsable.	DEFINICIÓN:	Porcentaje de avances de las campañas de educación sexual para adolescentes.	ÁREA RESPONSABLE DE LA INFORMACIÓN	Dirección de Atención a las Mujeres.	No existen contingencias presupuestarias que limiten las actividades de educación sexual en el municipio.	
		TIPO:	Estratégico	DISPONIBILIDAD DE LA INFORMACIÓN	SI, pública.		
		DIMENSIÓN:	Eficacia.	UNIDAD DE ANÁLISIS	Número de acciones de educación sexual.		
		ÁMBITO:	Bienes y/o servicios.	COBERTURA GEOGRÁFICA	Municipal		
		MÉTODO:	Índice de educación sexual= (Número de acciones de educación sexual realizadas hasta el semestre evaluado dividido entre Número de acciones de educación sexual programadas para el año evaluado) multiplicado por cien.	DESAGREGACIÓN GEOGRÁFICA	Municipal		
		ALGORITMO:	IES=(ESR / ESP) * 100 IES=Índice de educación sexual ESP=Número de acciones de educación sexual programadas para el año evaluado ESP=Número de acciones de educación sexual programadas para el año evaluado	PERIODICIDAD DE ACTUALIZACIÓN DE LA INFORMACIÓN	Semestral		
		AÑO LÍNEA:	2022	FECHA DE PUBLICACIÓN	Al mes siguiente del término de cada semestre evaluado.		
		BASE:	0				
		VALOR LÍNEA:	0				
		COMFORTAMIE NTO DEL INDICADOR:	Semestral				
FRECUENCIA DE MEDICIÓN:	Semestral						
UNIDAD DE MEDIDA:	0						
METAS:	NA						

[Handwritten signatures and marks]

P013 EQUIDAD DE GÉNERO



PERIODO 2022

AYUNTAMIENTO CONSTITUCIONAL DE COMALCALCO

Matriz de Marco Lógico

Clave Programática: 1056001050

Municipio: Comalcalco

Nivel	Objetivo	Indicadores			Medios de verificación		Supuestos
		NOMBRE:	Índice de difusión de los derechos de las mujeres.		NOMBRE		
		DEFINICIÓN:	Porcentaje de avance en la aplicación del presupuesto programado para actividades de difusión de los derechos de las mujeres.		ÁREA RESPONSABLE DE LA INFORMACIÓN	Registros contables de la DAM.	
		TIPO:	Estratégico		DISPONIBILIDAD DE LA INFORMACIÓN	Dirección de Atención a las Mujeres.	
		DIMENSIÓN:	Eficiencia.		UNIDAD DE ANÁLISIS	Presupuesto programado o ejercido.V	
		ÁMBITO:	Proceso.		COBERTURA GEOGRÁFICA	Municipal.	
		MÉTODO:	Índice de difusión de los derechos de las mujeres=(Presupuesto ejercido para difusión de los derechos de las mujeres hasta el trimestre evaluado dividido entre Presupuesto anual programado para difusión de los derechos de las mujeres) multiplicado por cien.		DESAGREGACIÓN GEOGRÁFICA	Municipal.	Ausencia de contingencias presupuestales que afecten el gasto programado para actividades de difusión de los derechos de las mujeres.
		ALGORITMO:	$IDD=(PE / PP) * 100$ IDD=Índice de difusión de los derechos de las mujeres PP= Presupuesto anual programado. PE= Presupuesto ejercido hasta el trimestre evaluado		PERIODICIDAD DE ACTUALIZACIÓN DE LA INFORMACIÓN	Trimestral	
		AÑO LÍNEA BASE:	2022		FECHA DE PUBLICACIÓN	Al mes siguiente del término de cada trimestre evaluado.	
		VALOR LÍNEA BASE:	0				
		COMPORTAMIENTO DEL INDICADOR	0				
		FRECUENCIA DE MEDICIÓN:	Trimestral				
		UNIDAD DE MEDIDA:	0				
		METAS:	NA				

[Handwritten signatures and marks]

P013 EQUIDAD DE GÉNERO



PERIODO 2022

AYUNTAMIENTO CONSTITUCIONAL DE COMALCALCO

Matriz de Marco Lógico

Clave Programática: 1056001050

Municipio: Comalcalco

Nivel	Objetivo	Indicadores			Medios de verificación		Supuestos
		NOMBRE:	Indice de capacitación laboral de las mujeres	NOMBRE	Registros contables de la DAM.		
A C T I V I D A D E 2 : 1	Más mujeres cuentan con educación, oficio o profesión.	DEFINICIÓN:	Porcentaje de avance en la aplicación del presupuesto programado para actividades de capacitación laboral de las mujeres.	ÁREA RESPONSABLE DE LA INFORMACIÓN	Dirección de Atención a las Mujeres.	Ausencia de contingencias presupuestales que afecten el gasto programado para actividades de capacitación laboral de las mujeres.	
		TIPO:	Estratégico	DISPONIBILIDAD DE LA INFORMACIÓN	Si, pública		
		DIMENSIÓN:	Eficiencia.	UNIDAD DE ANÁLISIS	Presupuesto programado o ejercido.		
		ÁMBITO:	Proceso.	COBERTURA GEOGRÁFICA	Municipal.		
		MÉTODO:	Índice de capacitación laboral de las mujeres=(Presupuesto ejercido para capacitación laboral de las mujeres hasta el trimestre evaluado) dividido entre Presupuesto anual programado para capacitación laboral de las mujeres) multiplicado por cien.	DESAGREGACIÓN GEOGRÁFICA	Municipal.		
		ALGORITMO:	ICL=(PE / PP) * 100 ICL=Índice de capacitación laboral de las mujeres. PP= Presupuesto anual programado.	PERIODICIDAD DE ACTUALIZACIÓN DE LA INFORMACIÓN	Trimestral		
		AÑO LÍNEA BASE:	2022	FECHA DE PUBLICACIÓN	Al mes siguiente del término de cada trimestre evaluado.		
		VALOR LÍNEA BASE:	0				
		COMPORTAMIENTO DEL INDICADOR	0				
		FRECUENCIA DE MEDICIÓN:	Trimestral				
		UNIDAD DE MEDIDA:	0				
		METAS:	NA				

[Handwritten signatures and marks]



P013 EQUIDAD DE GÉNERO



PERIODO 2022

AYUNTAMIENTO CONSTITUCIONAL DE COMALCALCO

Matriz de Marco Lógico

Municipio: Comalcalco

Clave Programática: 1056001050

Nivel	Objetivo	Indicadores			Medios de verificación		Supuestos
		NOMBRE:	Indice de atención a adolescentes.		NOMBRE	Registros contables de la Dirección de Comunicación Social.	
A C T I V I D A D E	Mayor difusión de información a adolescentes sobre sexualidad y enfermedades de transmisión sexual.	DEFINICIÓN:	Porcentaje de avance en la aplicación del presupuesto programado para actividades de educación sexual y reproductiva para adolescentes.		ÁREA RESPONSABLE DE LA INFORMACIÓN	Dirección de Comunicación Social.	Ausencia de contingencias presupuestales que afecten el gasto programado para actividades de difusión de los objetivos y servicios que ofrece la DAM.
		TIPO:	Estratégico		DISPONIBILIDAD DE LA INFORMACIÓN	Si, pública	
		DIMENSIÓN:	Eficiencia.		UNIDAD DE ANÁLISIS	Presupuesto programado o ejercido.	
		ÁMBITO:	Proceso.		COBERTURA GEOGRÁFICA	Municipal.	
		MÉTODO:	Índice de atención a adolescentes=(Presupuesto ejercido para educación sexual y reproductiva de adolescentes hasta el trimestre evaluado dividido entre Presupuesto anual programado para educación sexual y reproductiva de adolescentes) multiplicado por cien.		DESAGREGACIÓN GEOGRÁFICA	Municipal.	
		ALGORITMO:	IAA=(PE / PP) * 100 IAA=Porcentaje de avance en la aplicación del presupuesto de educación sexual y reproductiva de adolescentes. PP= Presupuesto anual programado PE= Presupuesto ejercido hasta el trimestre evaluado		PERIODICIDAD DE ACTUALIZACIÓN DE LA INFORMACIÓN	Trimestral	
		AÑO LÍNEA BASE:	2022		FECHA DE PUBLICACIÓN	Al mes siguiente del término de cada trimestre evaluado.	
		VALOR LÍNEA BASE:	0				
		COMPORTEMIENTO DEL INDICADOR	0				
		FRECUENCIA DE MEDICIÓN:	Trimestral				
UNIDAD DE MEDIDA:	0						
METAS:	NA						

[Handwritten signatures and initials]



P015 CONSTRUCCIÓN DE CIUDADANÍA

AYUNTAMIENTO CONSTITUCIONAL DE COMALCALCO

Matriz de Marco Lógico



PERIODO 2022

Municipio: Comalcalco

Clave Programática: 1056001050

Nivel	Objetivo	Indicadores				Medios de verificación		Supuestos
		NOMBRE:	Variación de la percepción de atención a las demandas de la ciudadanía.	NOMBRE	Encuestas aplicadas a la población			
F I N	Contribuir al logro de mayor conformidad de la ciudadanía a través de la atención que se da a las necesidades expresadas directamente a la presidencia municipal.	DEFINICIÓN:	Diferencia aritmética entre la calificación otorgada por la población en el año actual con respecto a la línea base.	ÁREA RESPONSABLE DE LA INFORMACIÓN	Dirección de Atención Ciudadana.	Ausencia de contingencias presupuestales o meteorológicas que afecten la atención a las demandas cotidianas de la ciudadanía.		
		TIPO:	Estratégico	DISPONIBILIDAD DE LA INFORMACIÓN	Sí, pública			
		DIMENSIÓN:	Eficacia.	UNIDAD DE ANÁLISIS	Calificación			
		ÁMBITO:	Impacto.	COBERTURA GEOGRÁFICA	Municipal			
		MÉTODO:	Porcentaje de variación de percepción= Calificación del año actual menos Línea base.	DESAGREGACIÓN GEOGRÁFICA	Municipal			
		ALGORITMO:	PVS=CAL - LB VPS=Variación de percepción de atención a las demandas de la ciudadanía CAL=Calificación obtenida en el año evaluado LB=Línea base	PERIODICIDAD DE ACTUALIZACIÓN DE LA INFORMACIÓN	Anual			
		AÑO LÍNEA BASE:	2022	FECHA DE PUBLICACIÓN	Al mes siguiente del levantamiento de la encuesta.			
		VALOR LÍNEA BASE:	0					
		COMPORTAMIENTO DEL INDICADOR	0					
		FRECUENCIA DE MEDICIÓN:	Anual					
UNIDAD DE MEDIDA:	0							
METAS:	NA							



PERIODO 2022

P015 CONSTRUCCIÓN DE CIUDADANÍA

AYUNTAMIENTO CONSTITUCIONAL DE COMALCALCO

Matriz de Marco Lógico



Municipio: Comalcalco

Clave Programática: 1056001050

Nivel	Objetivo	Indicadores			Medios de verificación		Supuestos
<p style="text-align: center;">P R O P O S I T O</p> <p>En el municipio de Comalcalco se proporciona atención y seguimiento a las inquietudes de la ciudadanía expresadas directamente a la Presidencia Municipal.</p>	NOMBRE:	Índice de atención y seguimiento a la demanda ciudadana.			Registros de la Dirección de Atención Ciudadana		<p>Ausencia de contingencias presupuestarias o meteorológicas que afecten la atención a las demandas de la población expresadas directamente a la presidencia municipal.</p>
	DEFINICIÓN:	Sumatoria ponderada del índice de atención a la demanda ciudadana más el índice de vinculación para atención de la demanda ciudadana más índice de integración de organizaciones de participación social.			ÁREA RESPONSABLE DE LA INFORMACIÓN	Dirección de Atención Ciudadana.	
	TIPO:	Estratégico			DISPONIBILIDAD DE LA INFORMACIÓN	SI, pública.	
	DIMENSIÓN:	Eficacia.			UNIDAD DE ANÁLISIS	Indicadores de atención ciudadana	
	ÁMBITO:	Bienes y/o servicios.			COBERTURA GEOGRÁFICA	Municipal	
	MÉTODO:	Índice de atención y seguimiento a la demanda ciudadana= (0.7 por índice de atención a la demanda ciudadana) más (0.2 por índice de vinculación para atención a la demanda ciudadana) más (0.1 por índice de interacción de organizaciones para la participación social).			DESAGREGACIÓN GEOGRÁFICA	Municipal	
	ALGORITMO:	IAS=(0.7*ADC) + (0.2*IV) + (0.1*IOC)			PERIODICIDAD DE ACTUALIZACIÓN DE LA INFORMACIÓN	Annual	
	AÑO LINEA BASE:	2022			FECHA DE PUBLICACIÓN	Al mes siguiente del término de cada año evaluado	
	VALOR LINEA BASE:	0					
	COMPORTAMIENTO DEL INDICADOR	0					
FRECUENCIA DE MEDICIÓN:	Annual						
UNIDAD DE MEDIDA:	0						
METAS:	NA						

[Handwritten signatures and initials]



PERIODO 2022

P015 CONSTRUCCIÓN DE CIUDADANÍA

AYUNTAMIENTO CONSTITUCIONAL DE COMALCALCO

Matriz de Marco Lógico



Municipio: Comalcalco

Clave Programática: 1056001050

Nivel	Objetivo	Indicadores				Medios de verificación		Supuestos		
<p style="text-align: center;">C O M P O N E N T E 1</p>	<p style="text-align: center;">Se atiende la demanda ciudadana.</p>	<p>NOMBRE:</p> <p>Índice de atención a la demanda ciudadana.</p>	<p>DEFINICIÓN:</p> <p>Porcentaje de avance hasta el trimestre evaluado en la realización de audiencias públicas programadas para el año evaluado.</p>	<p>TIPO:</p> <p>Estratégico</p>	<p>DIMENSIÓN:</p> <p>Eficacia.</p>	<p>ÁMBITO:</p> <p>Bienes y/o servicios.</p>	<p>MÉTODO:</p> <p>Índice de atención a la demanda ciudadana= (Número de audiencias públicas realizadas hasta el trimestre evaluado dividido entre el Número de audiencias públicas programadas para el año evaluado) multiplicado por cien</p>	<p>ALGORITMO:</p> <p>ADC=(APR / APP)*100 ADC=Índice de atención a la demanda ciudadana APR=Número de audiencias públicas realizadas APP=Número de audiencias públicas programadas</p>	<p>NOMBRE:</p> <p>Registros de demandas recibidas y demandas atendidas de la Dirección de Atención Ciudadana.</p>	<p>Supuestos</p> <p>Ausencia de contingencias presupuestarias o meteorológicas que afecten la atención de las demandas recibidas en la administración municipal.</p>
		<p>TIPO:</p> <p>Estratégico</p>	<p>DIMENSIÓN:</p> <p>Eficacia.</p>	<p>ÁMBITO:</p> <p>Bienes y/o servicios.</p>	<p>MÉTODO:</p> <p>Índice de atención a la demanda ciudadana= (Número de audiencias públicas realizadas hasta el trimestre evaluado dividido entre el Número de audiencias públicas programadas para el año evaluado) multiplicado por cien</p>	<p>ALGORITMO:</p> <p>ADC=(APR / APP)*100 ADC=Índice de atención a la demanda ciudadana APR=Número de audiencias públicas realizadas APP=Número de audiencias públicas programadas</p>	<p>ÁREA RESPONSABLE DE LA INFORMACIÓN</p> <p>Dirección de Atención Ciudadana.</p>	<p>Supuestos</p> <p>Ausencia de contingencias presupuestarias o meteorológicas que afecten la atención de las demandas recibidas en la administración municipal.</p>		
		<p>DIMENSIÓN:</p> <p>Eficacia.</p>	<p>ÁMBITO:</p> <p>Bienes y/o servicios.</p>	<p>MÉTODO:</p> <p>Índice de atención a la demanda ciudadana= (Número de audiencias públicas realizadas hasta el trimestre evaluado dividido entre el Número de audiencias públicas programadas para el año evaluado) multiplicado por cien</p>	<p>ALGORITMO:</p> <p>ADC=(APR / APP)*100 ADC=Índice de atención a la demanda ciudadana APR=Número de audiencias públicas realizadas APP=Número de audiencias públicas programadas</p>	<p>DISPONIBILIDAD DE LA INFORMACIÓN</p> <p>Sí, pública.</p>	<p>Supuestos</p> <p>Ausencia de contingencias presupuestarias o meteorológicas que afecten la atención de las demandas recibidas en la administración municipal.</p>			
		<p>ÁMBITO:</p> <p>Bienes y/o servicios.</p>	<p>MÉTODO:</p> <p>Índice de atención a la demanda ciudadana= (Número de audiencias públicas realizadas hasta el trimestre evaluado dividido entre el Número de audiencias públicas programadas para el año evaluado) multiplicado por cien</p>	<p>ALGORITMO:</p> <p>ADC=(APR / APP)*100 ADC=Índice de atención a la demanda ciudadana APR=Número de audiencias públicas realizadas APP=Número de audiencias públicas programadas</p>	<p>COBERTURA GEOGRÁFICA</p> <p>Municipal</p>	<p>Supuestos</p> <p>Ausencia de contingencias presupuestarias o meteorológicas que afecten la atención de las demandas recibidas en la administración municipal.</p>				
		<p>MÉTODO:</p> <p>Índice de atención a la demanda ciudadana= (Número de audiencias públicas realizadas hasta el trimestre evaluado dividido entre el Número de audiencias públicas programadas para el año evaluado) multiplicado por cien</p>	<p>ALGORITMO:</p> <p>ADC=(APR / APP)*100 ADC=Índice de atención a la demanda ciudadana APR=Número de audiencias públicas realizadas APP=Número de audiencias públicas programadas</p>	<p>DESAGREGACIÓN GEOGRÁFICA</p> <p>Municipal</p>	<p>PERIODICIDAD DE ACTUALIZACIÓN DE LA INFORMACIÓN</p> <p>Trimestral</p>	<p>Supuestos</p> <p>Ausencia de contingencias presupuestarias o meteorológicas que afecten la atención de las demandas recibidas en la administración municipal.</p>				
		<p>ALGORITMO:</p> <p>ADC=(APR / APP)*100 ADC=Índice de atención a la demanda ciudadana APR=Número de audiencias públicas realizadas APP=Número de audiencias públicas programadas</p>	<p>DESAGREGACIÓN GEOGRÁFICA</p> <p>Municipal</p>	<p>PERIODICIDAD DE ACTUALIZACIÓN DE LA INFORMACIÓN</p> <p>Trimestral</p>	<p>FECHA DE PUBLICACIÓN</p> <p>Al mes siguiente del término de cada trimestre.</p>	<p>Supuestos</p> <p>Ausencia de contingencias presupuestarias o meteorológicas que afecten la atención de las demandas recibidas en la administración municipal.</p>				
		<p>AÑO LÍNEA BASE:</p> <p>2022</p>	<p>VALOR LÍNEA BASE:</p> <p>0</p>	<p>COMPORTAMIENTO DEL INDICADOR</p> <p>Trimestral</p>	<p>FECHA DE PUBLICACIÓN</p> <p>Al mes siguiente del término de cada trimestre.</p>	<p>Supuestos</p> <p>Ausencia de contingencias presupuestarias o meteorológicas que afecten la atención de las demandas recibidas en la administración municipal.</p>				
		<p>UNIDAD DE MEDICIÓN:</p> <p>Trimestral</p>	<p>UNIDAD DE MEDIDA:</p> <p>0</p>	<p>FECHA DE PUBLICACIÓN</p> <p>Al mes siguiente del término de cada trimestre.</p>	<p>Supuestos</p> <p>Ausencia de contingencias presupuestarias o meteorológicas que afecten la atención de las demandas recibidas en la administración municipal.</p>	<p>Supuestos</p> <p>Ausencia de contingencias presupuestarias o meteorológicas que afecten la atención de las demandas recibidas en la administración municipal.</p>				
		<p>UNIDAD DE MEDIDA:</p> <p>0</p>	<p>FECHA DE PUBLICACIÓN</p> <p>Al mes siguiente del término de cada trimestre.</p>	<p>Supuestos</p> <p>Ausencia de contingencias presupuestarias o meteorológicas que afecten la atención de las demandas recibidas en la administración municipal.</p>	<p>Supuestos</p> <p>Ausencia de contingencias presupuestarias o meteorológicas que afecten la atención de las demandas recibidas en la administración municipal.</p>	<p>Supuestos</p> <p>Ausencia de contingencias presupuestarias o meteorológicas que afecten la atención de las demandas recibidas en la administración municipal.</p>				
		<p>METAS:</p> <p>NA</p>	<p>Supuestos</p> <p>Ausencia de contingencias presupuestarias o meteorológicas que afecten la atención de las demandas recibidas en la administración municipal.</p>	<p>Supuestos</p> <p>Ausencia de contingencias presupuestarias o meteorológicas que afecten la atención de las demandas recibidas en la administración municipal.</p>	<p>Supuestos</p> <p>Ausencia de contingencias presupuestarias o meteorológicas que afecten la atención de las demandas recibidas en la administración municipal.</p>	<p>Supuestos</p> <p>Ausencia de contingencias presupuestarias o meteorológicas que afecten la atención de las demandas recibidas en la administración municipal.</p>				

[Handwritten signatures and marks]



PO15 CONSTRUCCIÓN DE CIUDADANÍA

AYUNTAMIENTO CONSTITUCIONAL DE COMALCALCO

Matriz de Marco Lógico



PERIODO 2022

Municipio: Comalcalco

Clave Programática: 1056001050

Nivel	Objetivo	Indicadores	Medios de verificación		Supuestos	
			NOMBRE	Registros de convenios de la Dirección de Atención Ciudadana.		
C O M P O N E N T E 2	Existe vinculación para la atención de la demanda ciudadana.	NOMBRE:	ÁREA RESPONSABLE DE LA INFORMACIÓN	Dirección de Atención Ciudadana.	Ausencia de contingencias económicas que afecten la firma de convenios para la atención de las demandas ciudadanas en el municipio.	
		DEFINICIÓN:	Avance en el número de convenios de vinculación firmados para la atención de la demanda ciudadana.			
		TIPO:	Estratégico			
		DIMENSIÓN:	Eficiencia.			
		ÁMBITO:	Bienes y/o servicios.	DISPONIBILIDAD DE LA INFORMACIÓN		Si, pública.
		MÉTODO:	Índice de vinculación para la atención de la demanda ciudadana= (Número de convenios firmados hasta el semestre evaluado dividido entre el número de convenios programados para firma hasta el año evaluado) multiplicado por cien	UNIDAD DE ANÁLISIS		Convenios firmados.
		ALGORITMO:	IV=(CF/CP)*100 IV=Índice de vinculación para la atención de la demanda ciudadana CF=Número de convenios firmados CP=Número de convenios programados.	COBERTURA GEOGRÁFICA		Municipal
		AÑO LÍNEA BASE:	2022	DESAGREGACIÓN GEOGRÁFICA		Municipal
		VALOR LÍNEA BASE:	0	PERIODICIDAD DE ACTUALIZACIÓN DE LA INFORMACIÓN		Semestral
		COMPONENTO DEL INDICADOR		FECHA DE PUBLICACIÓN		Al mes siguiente del término de cada Semestre.
		FRECUENCIA DE MEDICIÓN:	Semestral			
		UNIDAD DE MEDIDA:	0			
		METAS:	NA			

[Handwritten signature]

[Handwritten signature]

[Handwritten signature]



P015 CONSTRUCCIÓN DE CIUDADANÍA

AYUNTAMIENTO CONSTITUCIONAL DE COMALCALCO

Matriz de Marco Lógico



PERIODO 2022

Municipio: Comalcalco

Clave Programática: 1056001050

Nivel	Objetivo	Indicadores			Medios de verificación		Supuestos
		NOMBRE:	Índice de integración de organizaciones de participación social.	Indicadores	NOMBRE	Registros de integración de organizaciones de participación social de la Dirección de Atención Ciudadana.	
C O M P O N E N T E 3	Existe promoción para la integración de organizaciones de participación social.	DEFINICIÓN:	Avance en la integración de organizaciones de participación social.	Índice de integración de organizaciones de participación social= (Número de organizaciones de participación social integradas hasta el semestre evaluado dividido entre el Número de organizaciones de participación social programadas hasta el año evaluado) multiplicado por cien	ÁREA RESPONSABLE DE LA INFORMACIÓN	Dirección de Atención Ciudadana.	Ausencia de contingencias socioeconómicas que afecten la integración de organizaciones de participación social en el municipio.
		TIPO:	Estratégico		DISPONIBILIDAD DE LA INFORMACIÓN	Si, pública.	
		DIMENSIÓN:	Eficiencia.		UNIDAD DE ANÁLISIS	Organizaciones de participación social.	
		ÁMBITO:	Bienes y/o servicios.		COBERTURA GEOGRÁFICA	Municipal	
		MÉTODO:			DESAGREGACIÓN GEOGRÁFICA	Municipal	
		ALGORITMO:	$IOP=(OIOP)*100$ $IV=Índice\ de\ integración\ de\ organizaciones\ de\ participación\ social.$ $CF=Número\ de\ organizaciones\ integradas.$ $CP=Número\ de\ organizaciones\ programados.$		PERIODICIDAD DE ACTUALIZACIÓN DE LA INFORMACIÓN	Semestral	
		AÑO LÍNEA BASE:	2022		FECHA DE PUBLICACIÓN	Al mes siguiente del término de cada Semestre.	
		VALOR LÍNEA BASE:	0				
		COMPONENTO DEL INDICADOR					
		FRECUENCIA DE MEDICIÓN:	Semestral				
UNIDAD DE MEDIDA:	0						
METAS:	NA						

[Handwritten signature]

[Handwritten signature]

[Handwritten signature]

[Handwritten signature]



P015 CONSTRUCCIÓN DE CIUDADANÍA

AYUNTAMIENTO CONSTITUCIONAL DE COMALCALCO

Matriz de Marco Lógico



PERIODO 2022

Municipio: Comalcalco

Clave Programática: 1056001050

Nivel	Objetivo	Indicadores				Medios de verificación		Supuestos
		NOMBRE:	Índice de atención a la demanda socioeconómica	NOMBRE	Registros contables de la Dirección de Atención Ciudadana.			
A C T I V I D A D 1 1	Se da mayor atención a la demanda socioeconómica (despensas, servicio médico en general y gestiones de apoyo de la población).	DEFINICIÓN:	Porcentaje de avance en el ejercicio del presupuesto destinado a la atención de la demanda socioeconómica del municipio.	ÁREA RESPONSABLE DE LA INFORMACIÓN	Dirección de Atención Ciudadana	Ausencia de contingencias presupuestales o meteorológicas que incidan en la atención de la demanda socioeconómica de la población del municipio.		
		TIPO:	Gestión	DISPONIBILIDAD DE LA INFORMACIÓN	SI, pública			
		DIMENSIÓN:	Eficiencia.	UNIDAD DE ANÁLISIS	Presupuesto ejercido.			
		ÁMBITO:	Proceso.	COBERTURA GEOGRÁFICA	Municipal			
		MÉTODO:	Índice de atención a la demanda socioeconómica = (Presupuesto ejercido para atención de la demanda socioeconómica hasta el trimestre evaluado dividido entre Presupuesto anual programado para atención de la demanda socioeconómica) multiplicado por cien.	DESAGREGACIÓN GEOGRÁFICA	Municipal			
		ALGORITMO:	IAS= (PE / PP) * 100. IAS= Índice de atención de la demanda socioeconómica. PP= Presupuesto anual programado.	PERIODICIDAD DE ACTUALIZACIÓN DE LA INFORMACIÓN	Trimestral			
		AÑO LÍNEA BASE:	2022	FECHA DE PUBLICACIÓN	Al mes siguiente del término de cada trimestre evaluado			
		VALOR LÍNEA BASE:	0					
		COMPORTAMIENTO DEL INDICADOR	0					
		FRECUENCIA DE MEDICIÓN:	Trimestral					
		UNIDAD DE MEDIDA:	0					
METAS:	NA							

[Handwritten signatures and marks]



P015 CONSTRUCCIÓN DE CIUDADANÍA



PERIODO 2022

AYUNTAMIENTO CONSTITUCIONAL DE COMALCALCO

Matriz de Marco Lógico

Municipio: Comalcalco

Clave Programática: 1056001050

Nivel	Objetivo	Indicadores				Medios de verificación		Supuestos									
		NOMBRE:	DEFINICIÓN:	TIPO:	DIMENSIÓN:	ÁMBITO:	MÉTODO:		ALGORITMO:	NOMBRE	ÁREA RESPONSABLE DE LA INFORMACIÓN	DISPONIBILIDAD DE LA INFORMACIÓN	UNIDAD DE ANÁLISIS	COBERTURA GEOGRÁFICA	DESAGREGACIÓN GEOGRÁFICA	PERIODICIDAD DE ACTUALIZACIÓN DE LA INFORMACIÓN	FECHA DE PUBLICACIÓN
A C T I V I D A D 1 : 2	Se tienen registros de solicitudes ciudadanas	Registro de solicitudes de atención ciudadana.	Porcentaje de avance en el registro de solicitudes de atención ciudadana.	Gestión	Eficacia.	Proceso.	(Número de solicitudes de atención ciudadana capturados en el padrón hasta el trimestre evaluado dividido entre Número de solicitudes de atención ciudadana programados para el año evaluado) multiplicado por cien.	RSA=(RC / BP) * 100	RSA=Registro de solicitudes de atención ciudadana.	RP=Número de registros programados para el año evaluado.	RC=Número de registros capturados hasta el trimestre evaluado.	2022	0	0	Trimestral	0	NA.
		<p>Registros de solicitudes de atención ciudadana de la Dirección de Atención Ciudadana.</p> <p>Dirección de Atención Ciudadana.</p> <p>SI, pública.</p> <p>Número de solicitudes de atención ciudadana.</p> <p>Municipal.</p> <p>Municipal.</p> <p>Trimestral</p> <p>Al mes siguiente del término de cada trimestre</p>															
		Ausencia de contingencias meteorológicas que afecten el registro de solicitudes de atención ciudadana en el municipio.															

[Handwritten signatures and marks]



P015 CONSTRUCCIÓN DE CIUDADANÍA

AYUNTAMIENTO CONSTITUCIONAL DE COMALCALCO

Matriz de Marco Lógico



PERIODO 2022

Municipio: Comalcalco

Clave Programática: 1056001050

Nivel	Objetivo	Indicadores		Medios de verificación		Supuestos
		NOMBRE:	Padrón de beneficiarios de acciones de atención ciudadana.	NOMBRE	Registros Municipal.	
ACTIVIDADES 1-3	Se tienen padrones de beneficiarios.	DEFINICIÓN:	Porcentaje de avances en la generación del padrón de beneficiarios por acciones de atención ciudadana.	ÁREA RESPONSABLE DE LA INFORMACIÓN	DIF Municipal.	Ausencia contingencias presupuestarias o meteorológicas que afecten la integración del padrón de beneficiarios por acciones de atención ciudadana en el municipio.
		TIPO:	Gestión	DISPONIBILIDAD DE LA INFORMACIÓN	SI, pública.	
		DIMENSIÓN:	Eficacia.	UNIDAD DE ANÁLISIS	Número de beneficiarios	
		ÁMBITO:	Proceso.	COBERTURA GEOGRÁFICA	Municipal.	
		MÉTODO:	(Número de beneficiarios de acciones de atención ciudadana capturados en el padrón hasta el trimestre evaluado dividido entre Número de beneficiarios de acciones de atención ciudadana programados para el año evaluado) multiplicado por cien.	DESAGREGACIÓN GEOGRÁFICA	Municipal.	
		ALGORITMO:	$PBA = (BC / BP) * 100$ PBA=Padrón de beneficiarios de acciones de atención ciudadana BP=Número de beneficiarios programados para el año evaluado.	PERIODICIDAD DE ACTUALIZACIÓN DE LA INFORMACIÓN	Trimestral	
		AÑO LÍNEA BASE:	2022	FECHA DE PUBLICACIÓN	Al mes siguiente del término de cada trimestre.	
		VALOR LÍNEA BASE:	0			
		COMFORTAMIENTO DEL INDICADOR	0			
		FRECUENCIA DE MEDICIÓN:	Trimestral			
		UNIDAD DE MEDIDA:	0			
		METAS:	NA			

[Handwritten signatures and marks]



P015 CONSTRUCCIÓN DE CIUDADANÍA

AYUNTAMIENTO CONSTITUCIONAL DE COMALCALCO

Matriz de Marco Lógico



PERIODO 2022

Municipio: Comalcalco

Clave Programática: 1056001050

Nivel	Objetivo	Indicadores		Medios de verificación		Supuestos
A C T I V I D A D 2 1	Se gestionan recursos adicionales al presupuesto del municipio.	NOMBRE:	Índice de gestión de recursos adicionales	NOMBRE	Registros de gestión de recursos adicionales de la Dirección de Atención Ciudadana.	Ausencia de contingencias presupuestarias o meteorológicas que afecten la gestión de recursos adicionales para la atención de las demandas ciudadanas en el municipio.
		DEFINICIÓN:	Avance en el número de gestiones de recursos adicionales para la atención de la demanda ciudadana.	ÁREA RESPONSABLE DE LA INFORMACIÓN	Dirección de Atención Ciudadana.	
		TIPO:	Estratégico	DISPONIBILIDAD DE LA INFORMACIÓN	Si, pública.	
		DIMENSION:	Eficiencia.	UNIDAD DE ANÁLISIS	Convenios firmados.	
		ÁMBITO:	Bienes y/o servicios.	COBERTURA GEOGRÁFICA	Municipal	
		MÉTODO:	Índice de gestión de recursos adicionales= Número de gestiones exitosas de recursos adicionales hasta el semestre evaluado dividido entre el número de gestiones de recursos adicionales programados para el año evaluado multiplicado por cien	DESAGREGACIÓN GEOGRÁFICA	Municipal	
		ALGORITMO:	GRA=(GE/GP)*100 GRA=Índice de gestión de recursos adicionales. GE=Número de gestiones exitosas de recursos adicionales. CP=Número de gestiones programadas	PERIODICIDAD DE ACTUALIZACIÓN DE LA INFORMACIÓN	Semestral	
		AÑO LÍNEA	2022	FECHA DE PUBLICACIÓN	Al mes siguiente del término de cada Semestre	
		BASE:				
		VALOR LÍNEA	0			
		BASE:				
		COMPORTAMIENTO DEL INDICADOR				
		FRECUENCIA DE MEDICIÓN:	Semestral			
UNIDAD DE MEDIDA:	0					
METAS:	NA					

[Handwritten signature]

[Handwritten signature]

[Handwritten signature]

[Handwritten signature]



PERIODO 2022

P015 CONSTRUCCIÓN DE CIUDADANÍA

AYUNTAMIENTO CONSTITUCIONAL DE COMALCALCO

Matriz de Marco Lógico



Clave Programática: 1056001050

Municipio: Comalcalco

Nivel	Objetivo	Indicadores			Medios de verificación		Supuestos
		NOMBRE:	Índice de coordinación de acciones con los programas de salud.	NOMBRE	NOMBRE		
A C T I V I D A D 2 · 2	Existe coordinación de acciones con los programas de salud.	DEFINICIÓN:	Avance en el trabajo conjunto de atención ciudadana con los programas de salud del municipio.	ÁREA RESPONSABLE DE LA INFORMACIÓN	Dirección de Atención Ciudadana.	Ausencia de contingencias presupuestarias o meteorológicas que afecten la coordinación de acciones con los programas de salud para la atención de las demandas de salud ciudadanas en el municipio.	
		TIPO:	Estratégico	DISPONIBILIDAD DE LA INFORMACIÓN	Si, pública.		
		DIMENSIÓN:	Eficacia.	UNIDAD DE ANÁLISIS	acciones de coordinación.		
		ÁMBITO:	Bienes y/o servicios.	COBERTURA GEOGRÁFICA	Municipal		
		MÉTODO:	Índice de coordinación de acciones con los programas de salud= Número de acciones coordinadas con los programas de salud realizadas hasta el semestre evaluado dividido entre el número de acciones coordinadas con los programas de salud programados para el año evaluado multiplicado por cien.	DESAGREGACIÓN GEOGRÁFICA	Municipal		
		ALGORITMO:	CAS=(CSR/CSP)*100 CAS=Índice de coordinación de acciones con los programas de salud. CSR=Número de acciones coordinadas con los programas de salud realizadas. CSP=Número de acciones coordinadas con los programas de salud programadas.	PERIODICIDAD DE ACTUALIZACIÓN DE LA INFORMACIÓN	Semestral		
		ANO LÍNEA BASE:	2022	FECHA DE PUBLICACIÓN	Al mes siguiente del término de cada Semestre.		
		VALOR LÍNEA BASE:	0				
		COMPORTAMIENTO DEL INDICADOR	0				
		FRECUENCIA DE MEDICIÓN:	Semestral				
UNIDAD DE MEDIDA:	0						
METAS:	NA						

(Handwritten signatures and marks)



PERIODO 2022

P015 CONSTRUCCIÓN DE CIUDADANÍA

AYUNTAMIENTO CONSTITUCIONAL DE COMALCALCO

Matriz de Marco Lógico



Municipio: Comalcalco Clave Programática: 1056001050

Nivel	Objetivo	Indicadores			Medios de verificación		Supuestos	
A C T I V I D A D 3 1	Se convoca a la ciudadanía para la integración de grupos sociales y organizaciones productivas.	NOMBRE:	Índice de integración de grupos sociales y organizaciones productivas.	DEFINICIÓN:	Avance en la integración de grupos sociales y organizaciones productivas del municipio.	NOMBRE	Registros de grupos sociales y organizaciones productivas integrados por la Dirección de Atención Ciudadana.	
		TIPO:	Estratégico	DIMENSIÓN:	Eficacia.	ÁREA RESPONSABLE DE LA INFORMACIÓN	Dirección de Atención Ciudadana.	
		ÁMBITO:	Bienes y/o servicios.	MÉTODO:	Índice de integración de grupos sociales y organizaciones productivas= Número de grupos sociales y organizaciones productivas integrados hasta el semestre evaluado dividido entre el número de grupos sociales y organizaciones productivas programados para el año evaluado multiplicado por cien.	DISPONIBILIDAD DE LA INFORMACIÓN	Si, pública.	
		ALGORITMO:	GSO=(GSR/GSP)*100 GSO=Índice de integración de grupos sociales y organizaciones productivas. GSR=Número de grupos sociales y organizaciones productivas integrados. GSP=Número de grupos sociales y organizaciones productivas programados.	FRECUECIA DE MEDICION:	Semestral	UNIDAD DE ANÁLISIS	Número de grupos sociales y organizaciones productivas.	Ausencia de contingencias presupuestarias o meteorológicas que afecten la integración de grupos sociales y organizaciones productivas del municipio.
		AÑO LÍNEA BASE:	2022	VALOR LÍNEA BASE:	0	COBERTURA GEOGRAFICA	Municipal	
		COMPORTAMIE NTO DEL INDICADOR	0	UNIDAD DE MEDIDA:	0	DESAGREGACIÓN GEOGRÁFICA	Municipal	
		METAS:	NA	PERIODICIDAD DE ACTUALIZACIÓN DE LA INFORMACIÓN	Semestral	FECHA DE PUBLICACIÓN	Al mes siguiente del término de cada Semestre.	✓

[Handwritten signature]

[Handwritten signature]

[Handwritten signature]

[Handwritten signature]



PO.15 CONSTRUCCIÓN DE CIUDADANÍA

AYUNTAMIENTO CONSTITUCIONAL DE COMALCALCO

Matriz de Marco Lógico



PERIODO 2022


Municipio: Comalcalco

Clave Programática: 1056001050

Nivel	Objetivo	Indicadores	Medios de verificación		Supuestos
A C T I V I D A D 3 . 2	Se proporciona capacitación en materia de organización social.	NOMBRE: Índice de capacitación para organización social.	NOMBRE Registros de capacitaciones para organización social de la Dirección de Atención Ciudadana.	de	Ausencia de contingencias presupuestarias o meteorológicas que afecten la impartición de capacitaciones para organización social del municipio.
		DEFINICIÓN: Avance en capacitación para organización social en el municipio.	ÁREA RESPONSABLE DE LA INFORMACIÓN Dirección de Atención Ciudadana		
		TIPO: Estratégico			
		DIMENSIÓN: Eficacia.			
		ÁMBITO: Bienes y/o servicios.		DISPONIBILIDAD DE LA INFORMACIÓN Sí, pública.	
		MÉTODO: Índice de capacitación para organización social= Número de capacitaciones para organización social impartidas hasta el semestre evaluado dividido entre Número de capacitaciones para organización social programadas para el año evaluado multiplicado por cien.	UNIDAD DE ANÁLISIS Capacitaciones para organización social.		
		ALGORITMO: COS=(COI/COP)*100 COS= Índice de capacitación para organización social. COI= Número de capacitaciones para organización social impartidas COP= Número de capacitaciones para organización social programadas.	COBERTURA GEOGRÁFICA Municipal		
			DESAGREGACIÓN GEOGRÁFICA Municipal		
		AÑO LÍNEA BASE: 2022			
		VALOR LÍNEA BASE: 0			
		COMPORTEAMIENTO DEL INDICADOR 0	PERIODICIDAD DE ACTUALIZACIÓN DE LA INFORMACIÓN Semestral		
		FRECUENCIA DE MEDICIÓN: Semestral			
		UNIDAD DE MEDIDA: 0			
		METAS: NA	FECHA DE PUBLICACIÓN Al mes siguiente del término de cada semestre.		

[Handwritten signatures and marks]

PROYECTO DE PRESUPUESTO DE EGRESOS DEL MUNICIPIO DE COMALCALCO, TABASCO, PARA EL EJERCICIO FISCAL 2022. APROBADO Y EXPEDIDO EN LA SALA DEL AYUNTAMIENTO CONSTITUCIONAL DE COMALCALCO, TABASCO, A LOS 23 DIAS DEL MES DE DICIEMBRE DEL AÑO DOS MIL VEINTIUNO, POR LOS REGIDORES QUE INTEGRAN EL AYUNTAMIENTO QUIENES FIRMAN AL CALCE Y MARGEN DEL PRESENTE, POR Y ANTE EL SECRETARIO DEL AYUNTAMIENTO QUIEN CERTIFICA Y DA FE. -----


Q.F.B. Gregorio Efraín Espadas Méndez.

Presidente Municipal


Mtra. Patricia Iparrea Sánchez.

Segunda Regidora y
Síndico de Hacienda


Ing. Esteranía Santos Gil.

Tercera regidora


Ing. Yadira de la Cruz Flores.

Cuarta Regidora


M.D.P. Arturo García Martínez.

Quinto Regidor

C. ROSA MARGARITA GRANIEL ZENTENO, SECRETARIA DEL AYUNTAMIENTO, QUIEN CERTIFICA Y DA FE. -----

EN CUMPLIMIENTO A LO DISPUESTO POR EL ARTÍCULO 65 FRACCIÓN II DE LA LEY ORGANICA DE LOS MUNICIPIOS DE COMALCALCO, TABASCO, PROMULGO EL PRESENTE PROYECTO DE PRESUPUESTO DE EGRESOS DEL MUNICIPIO DE COMALCALCO, TABASCO, PARA EL EJERCICIO FISCAL 2022. PARA SU DEBIDA PUBLICACIÓN Y OBSERVANCIA, EN LA CIUDAD DE COMALCALCO, TABASCO, RESIDENCIA OFICIAL DEL AYUNTAMIENTO CONSTITUCIONAL DEL MUNICIPIO DE COMALCALCO, TABASCO A LOS TRES DIAS DEL MES DE ENERO DEL AÑO DOS MIL VEINTIDÓS. -----





Presidente Municipal

Q.F.B. Gregorio Efraín Espadas Méndez.


Secretaria del Ayuntamiento

C. Rosa Margarita Graniel Zenteno





Impreso en la Dirección de Talleres Gráficos de la Secretaría de Administración e Innovación Gubernamental, bajo la Coordinación de la Secretaría de Gobierno.

Las leyes, decretos y demás disposiciones superiores son obligatorias por el hecho de ser publicadas en este periódico.

Para cualquier aclaración acerca de los documentos publicados en el mismo, favor de dirigirse al inmueble ubicado en la calle Nicolás Bravo Esq. José N. Rovirosa # 359, 1er. piso zona Centro o a los teléfonos 131-37-32, 312-72-78 de Villahermosa, Tabasco.

Cadena Original: |00001000000506252927|

Firma Electrónica: X9EMT8nEuOUPEJcgWR1Ua29iYrgGDoTWKMMfwZOU2aR3sk4HbSpohMGMJWsEzywA6R8iZOoyA51MziuB2Xh1//2cgFtU1OclRUWT4jJ4H/w0xs5uFahVKLlkOgmqdX7l4f75FNwr+Sv3Pi0V2a+2IWL52zODIGFSxop+wICXbLY/ZBhuyPiU1GXjD6vwG4dCLtIEBWeg0Pu0n1Hd4E+Q8Xg0qdXwkZfDomHUUyvusEQbjqfsR+y99QA4m1h4wVFv3qvNNzfWjJYHiZJAI+AP1eMPZUm4SLU6URoZBDvtM1uDNbgpZ95uR2ZZI4vSOow8vVvXx4TVV8pcl6SD43PMpg==