



# PERIÓDICO OFICIAL

ÓRGANO DE DIFUSIÓN OFICIAL DEL GOBIERNO  
CONSTITUCIONAL DEL ESTADO LIBRE Y SOBERANO DE TABASCO.




TABASCO

CARLOS MANUEL MERINO CAMPOS  
Gobernador Interino  
Del Estado Libre y Soberano de Tabasco

GUILLERMO ARTURO DEL RIVERO LEÓN  
Secretario de Gobierno

2 DE OCTUBRE DE 2021



PUBLICADO BAJO LA RESPONSABILIDAD DE LA SECRETARÍA DE GOBIERNO  
Registrado como correspondencia de segunda clase con fecha  
17 de agosto de 1926 DGC Núm. 0010826 Características 11282816

No.- 5317

H. Ayuntamiento Constitucional de Nacajuca, Tabasco 2018 - 2021  
2021 "AÑO DE LA INDEPENDENCIA".

### EXTRACTO DE LA SESIÓN DE CABILDO NÚMERO SETENTA Y DOS.

EL SUSCRITO M.D. JORGE ALBERTO OLAN ALEJO, SECRETARIO DEL H. AYUNTAMIENTO CONSTITUCIONAL DE NACAJUCA, TABASCO.

#### CERTIFICO

QUE EN EL ACTA DE SESION EXTRAORDINARIA NÚMERO SETENTA Y DOS DE CABILDO DEL H. AYUNTAMIENTO DE NACAJUCA, TABASCO, CELEBRADA EL DIA 26 DE JULIO 2021, SE DESAHOGO Y APROBO EL PUNTO NÚMERO 5 DEL ORDEN DEL DIA, EL CUAL, COPIADO A LA LETRA DICE:

#### PUNTO NUMERO 5

Solicito al Ciudadano Secretario, se sirva a dar lectura al siguiente punto del orden del día.

**Secretario:** Con su permiso Ciudadana Presidente, el siguiente punto del orden del día es el relativo a la propuesta y en su caso aprobación, de la ejecución del proyecto de lotificación denominado FRACCIONAMIENTO LA ESPERANZA DE NACAJUCA, en una superficie de 23 hectáreas, 20 áreas, 18.86 centiáreas (232,018.86 m<sup>2</sup>), mismas que son propiedad del municipio de Nacajuca, Tabasco, amparada mediante escritura pública número 2280 de fecha 02 de abril del 2019, pasada ante la fe del Lic. Ernesto Ventre Sastré notario público número 3 de Nacajuca, Tabasco, ubicado en las inmediaciones de este municipio de Nacajuca; hoy Poblado Tucta, de acuerdo al proyecto que se anexa a la presente acta como anexo 1.

USO DE SUELO CONJUNTO HABITACIONAL "LA ESPERANZA DE NACAJUCA"		
CONCEPTO	SUP. EN M2	%
ÁREA HABITACIONAL	30,480.00	13.14
ÁREA VERDE	4,988.61	2.15
ÁREA COMERCIAL	12,593.69	5.43

H. Ayuntamiento Constitucional de Nacajuca, Tabasco 2018 - 2021  
2021 "AÑO DE LA INDEPENDENCIA".

ÁREA DE RESERVA	161,661.86	69.68
VIALIDAD	22,294.70	9.61
SUP. TOTAL DEL PREDIO	232,018.86	100.00
No. TOTAL DE LOTES	254	
No. TOTAL DE MANZANAS	17	



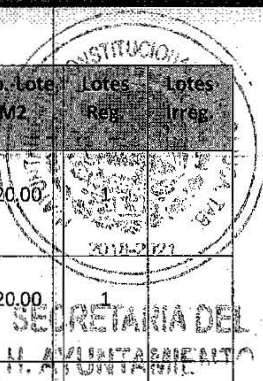
TABLA DE LOTIFICACIÓN, MEDIDAS Y COLINDANCIAS

ETAPA 1								
No. Manz.	No. Lote	Norte	Sur	Este	Oeste	Sup. Lote M2	Lotes Reg.	Lotes Irreg.
1	1	15.00 mts. con Lote 2	15.00 mts. con calle Fernando Hernández Isidro	8.00 mts. con Área restricción de 1.50m.l.	8.00 mts. con calle Eutimio Hernández Román	120.00	1	
	2	15.00 mts. con Lote 3	15.00 mts. con Lote 1	8.00 mts. con Área restricción de 1.50m.l.	8.00 mts. con calle Eutimio Hernández Román	120.00	1	
	3	15.00 mts. con Lote 4	15.00 mts. con Lote 2	8.00 mts. con Área restricción de 1.50m.l.	8.00 mts. con calle Eutimio Hernández Román	120.00	1	
	4	15.00 mts. con Lote 5	15.00 mts. con Lote 3	8.00 mts. con Área restricción de 1.50m.l.	8.00 mts. con calle Eutimio Hernández Román	120.00	1	
	5	15.00 mts. con Lote 6	15.00 mts. con Lote 4	8.00 mts. con Área restricción de 1.50m.l.	8.00 mts. con calle Eutimio Hernández Román	120.00	1	
	6	15.00 mts. con Lote 7	15.00 mts. con Lote 5	8.00 mts. con Área restricción de 1.50m.l.	8.00 mts. con calle Eutimio Hernández Román	120.00	1	
	7	15.00 mts. con Lote 8	15.00 mts. con Lote 6	8.00 mts. con Área restricción de 1.50m.l.	8.00 mts. con calle Eutimio Hernández Román	120.00	1	
	8	15.00 mts. con Área restricción de 1.50m.l.	15.00 mts. con Lote 7	8.00 mts. con Área restricción de 1.50m.l.	8.00 mts. con calle Eutimio Hernández Román	120.00	1	
1-8						960.00	8	0

SECRETARÍA DEL AYUNTAMIENTO

H. Ayuntamiento Constitucional de Nacajuca, Tabasco 2018 - 2021  
2021 "AÑO DE LA INDEPENDENCIA".

No Manz.	No. Lote	Norte	Sur	Este	Oeste	Sup. Lote M2	Lotes Reg.	Lotes Irreg.
2	1	8.00 mts con Área restricción de 1.50m.l.	8.00 mts. con calle Jesús Martínez Frías	15.00 mts. con calle Eutimio Hernández Román	15.00 mts. con Lote 2	120.00	1	
	2	8.00 mts con Área restricción de 1.50m.l.	8.00 mts. con calle Jesús Martínez Frías	15.00 mts. con Lote 1	15.00 mts. con Lote 3	120.00	1	
	3	8.00 mts con Área restricción de 1.50m.l.	8.00 mts. con calle Jesús Martínez Frías	15.00 mts. con Lote 2	15.00 mts. con Lote 4	120.00	1	
	4	8.00 mts con Área restricción de 1.50m.l.	8.00 mts. con calle Jesús Martínez Frías	15.00 mts. con Lote 3	15.00 mts. con Lote 5	120.00	1	
	5	8.00 mts con Área restricción de 1.50m.l.	8.00 mts. con calle Jesús Martínez Frías	15.00 mts. con Lote 4	15.00 mts. con Lote 6	120.00	1	
	6	8.00 mts con Área restricción de 1.50m.l.	8.00 mts. con calle Jesús Martínez Frías	15.00 mts. con Lote 5	15.00 mts. con Lote 7	120.00	1	
	7	8.00 mts con Área restricción de 1.50m.l.	8.00 mts. con calle Jesús Martínez Frías	15.00 mts. con Lote 6	15.00 mts. con Lote 8	120.00	1	
	8	8.00 mts con Área restricción de 1.50m.l.	8.00 mts. con calle Jesús Martínez Frías	15.00 mts. con Lote 7	15.00 mts. con Calle Alfonso Denis Ruiz	120.00	1	
1-8						960.00	8	0



No Manz.	No. Lote	Norte	Sur	Este	Oeste	Sup. Lote M2	Lotes Reg.	Lotes Irreg.
3	1	8.00 mts. con Lote 12	8.00 mts. con Av. Lic. Andrés Manuel López Obrador.	15.00 mts. con Área Comercial	15.00 mts. con Lote 2	120.00	1	
	2	8.00 mts. con Lote 11	8.00 mts. con Av. Lic. Andrés Manuel López Obrador	15.00 mts. con Lote 1	15.00 mts. con Lote 3	120.00	1	
	3	8.00 mts. con Lote 10	8.00 mts. con Av. Lic. Andrés Manuel López Obrador	15.00 mts. con Lote 2	15.00 mts. con Lote 4	120.00	1	
	4	8.00 mts. con Lote 9	8.00 mts. con Av. Lic. Andrés Manuel López Obrador	15.00 mts. con Lote 3	15.00 mts. con Lote 5	120.00	1	

H. Ayuntamiento Constitucional de Nacajuca, Tabasco 2018 - 2021  
2021 "AÑO DE LA INDEPENDENCIA".

	5	8.00 mts. con Lote 8	8.00 mts. con Av. Lic. Andrés Manuel López Obrador	15.00 mts. con Lote 4	15.00 mts. con Lote 6	120.00	1	
	6	8.00 mts. con Lote 7	8.00 mts. con Av. Lic. Andrés Manuel López Obrador	15.00 mts. con Lote 5	15.00 mts. con calle Saúl Chan Morales	120.00	1	
	7	8.00 mts. con Calle Fernando Hernández Isidro	8.00 mts. con Lote 6	15.00 mts. con Lote 8	15.00 mts. con calle Saúl Chan Morales	120.00	1	
	8	8.00 mts. con Calle Fernando Hernández Isidro	8.00 mts. con Lote 5	15.00 mts. con Lote 9	15.00 mts. con Lote 7	120.00	1	
3	9	8.00 mts. con Calle Fernando Hernández Isidro	8.00 mts. con Lote 4	15.00 mts. con Lote 10	15.00 mts. con Lote 8	120.00	1	
	10	8.00 mts. con Calle Fernando Hernández Isidro	8.00 mts. con Lote 3	15.00 mts. con Lote 11	15.00 mts. con Lote 9	120.00	1	
	11	8.00 mts. con Calle Fernando Hernández Isidro	8.00 mts. con Lote 2	15.00 mts. con Lote 12	15.00 mts. con Lote 10	120.00	1	
	12	8.00 mts. con Calle Fernando Hernández Isidro	8.00 mts. con Lote 1	15.00 mts. con Área Comercial	15.00 mts. con Lote 11	120.00	1	
1-12						1,440.00	12	0



No Manz.	No. Lote	Norte	Sur	Este	Oeste	Sup. Lote MZ	Lotes Reg.	Lotes Irreg.
4	1	15.00 mts. con Lote 2	15.00 mts. con Av. Lic. Andrés Manuel López Obrador	8.00 mts. con calle Saúl Chan Morales	8.00 mts. con Lote 20	120.00	1	
	2	15.00 mts. con Lote 3	15.00 mts. con Lote 1	8.00 mts. con calle Saúl Chan Morales	8.00 mts. con Lote 19	120.00	1	
	3	15.00 mts. con Lote 4	15.00 mts. con Lote 2	8.00 mts. con calle Saúl Chan Morales	8.00 mts. con Lote 18	120.00	1	
	4	15.00 mts. con Lote 5	15.00 mts. con Lote 3	8.00 mts. con calle Saúl Chan Morales	8.00 mts. con Lote 17	120.00	1	
	5	15.00 mts. con Lote 6	15.00 mts. con Lote 4	8.00 mts. con calle Saúl Chan Morales	8.00 mts. con Lote 16	120.00	1	
	6	15.00 mts. con Lote 7	15.00 mts. con Lote 5	8.00 mts. con calle Saúl Chan Morales	8.00 mts. con Lote 15	120.00	1	

Handwritten mark resembling a stylized '4' or a signature.

H. Ayuntamiento Constitucional de Nacajuca, Tabasco 2018 - 2021  
2021 "AÑO DE LA INDEPENDENCIA".

4	7	15.00 mts. con Lote 8	15.00 mts. con Lote 6	8.00 mts. con calle Saúl Chan Morales	8.00 mts. con Lote 14	120.00	1	
	8	15.00 mts. con Lote 9	15.00 mts. con Lote 7	8.00 mts. con calle Saúl Chan Morales	8.00 mts. con Lote 13	120.00	1	
	9	15.00 mts. con Lote 10	15.00 mts. con Lote 8	8.00 mts. con calle Saúl Chan Morales	8.00 mts. con Lote 12	120.00	1	
	10	15.00 mts. con calle Jesús Martínez Frías	15.00 mts. con Lote 9	8.00 mts. con calle Saúl Chan Morales	8.00 mts. con Lote 11	120.00	1	
	11	15.00 mts. con calle Jesús Martínez Frías	15.00 mts. con Lote 12	8.00 mts. con Lote 10	8.00 mts. con calle Alfonso Denis Ruiz	120.00	1	
	12	15.00 mts. con Lote 11	15.00 mts. con Lote 13	8.00 mts. con Lote 9	8.00 mts. con calle Alfonso Denis Ruiz	120.00	1	
	13	15.00 mts. con Lote 12	15.00 mts. con Lote 14	8.00 mts. con Lote 8	8.00 mts. con calle Alfonso Denis Ruiz	120.00	1	
	14	15.00 mts. con Lote 13	15.00 mts. con Lote 15	8.00 mts. con Lote 7	8.00 mts. con calle Alfonso Denis Ruiz	120.00	1	
	15	15.00 mts. con Lote 14	15.00 mts. con Lote 16	8.00 mts. con Lote 6	8.00 mts. con calle Alfonso Denis Ruiz	120.00	1	
	16	15.00 mts. con Lote 15	15.00 mts. con Lote 17	8.00 mts. con Lote 5	8.00 mts. con calle Alfonso Denis Ruiz	120.00	1	
	17	15.00 mts. con Lote 16	15.00 mts. con Lote 18	8.00 mts. con Lote 4	8.00 mts. con calle Alfonso Denis Ruiz	120.00	1	
	18	15.00 mts. con Lote 17	15.00 mts. con Lote 19	8.00 mts. con Lote 3	8.00 mts. con calle Alfonso Denis Ruiz	120.00	1	
	19	15.00 mts. con Lote 18	15.00 mts. con Lote 20	8.00 mts. con Lote 2	8.00 mts. con calle Alfonso Denis Ruiz	120.00	1	
	20	15.00 mts. con Lote 19	15.00 mts. con Av. Lic Andrés Manuel López Obrador	8.00 mts. con Lote 1	8.00 mts. con calle Alfonso Denis Ruiz	120.00	1	
	1-20					2,400.00	20	0



No Manz.	No. Lote	Norte	Sur	Este	Oeste	Sup. Lote M2	Lotes Reg.	Lotes Irreg.
5	1	8.00 mts. con Área restricción de 1.50m.l.	8.00 mts. con calle Jesús Martínez Frías	15.00 mts. con calle Alfonso Denis Ruiz	15.00 mts. con Lote 2	120.00	1	

*[Handwritten signature]*

H. Ayuntamiento Constitucional de Nacajuca, Tabasco 2018 - 2021  
2021 "AÑO DE LA INDEPENDENCIA"

	2	8.00 mts. con Área restricción de 1.50m.l.	8.00 mts. con calle Jesús Martínez Frías	15.00 mts. con Lote 1	15.00 mts. con Lote 3	120.00	1	
	3	8.00 mts. con Área restricción de 1.50m.l.	8.00 mts. con calle Jesús Martínez Frías	15.00 mts. con Lote 2	15.00 mts. con Lote 4	120.00		
	4	8.00 mts. con Área restricción de 1.50m.l.	8.00 mts. con calle Jesús Martínez Frías	15.00 mts. con Lote 3	15.00 mts. con Lote 5	120.00		
	5	8.00 mts. con Área restricción de 1.50m.l.	8.00 mts. con calle Jesús Martínez Frías	15.00 mts. con Lote 4	15.00 mts. con Lote 6	120.00		
	6	8.00 mts. con Área restricción de 1.50m.l.	8.00 mts. con calle Jesús Martínez Frías	15.00 mts. con Lote 5	15.00 mts. con Lote 7	120.00		
	7	8.00 mts. con Área restricción de 1.50m.l.	8.00 mts. con calle Jesús Martínez Frías	15.00 mts. con Lote 6	15.00 mts. con Lote 8	120.00	1	
	8	8.00 mts. con Área restricción de 1.50m.l.	8.00 mts. con calle Jesús Martínez Frías	15.00 mts. con Lote 7	15.00 mts. con Lote 9	120.00	1	
	9	8.00 mts. con Área restricción de 1.50m.l.	8.00 mts. con calle Jesús Martínez Frías	15.00 mts. con Lote 8	15.00 mts. con Lote 10	120.00	1	
	10	8.00 mts. con Área restricción de 1.50m.l.	8.00 mts. con calle Jesús Martínez Frías	15.00 mts. con Lote 9	15.00 mts. con Lote 11	120.00	1	
	11	8.00 mts. con Área restricción de 1.50m.l.	8.00 mts. con calle Jesús Martínez Frías	15.00 mts. con Lote 10	15.00 mts. con Lote 12	120.00	1	
	12	8.00 mts. con Área restricción de 1.50m.l.	8.00 mts. con calle Jesús Martínez Frías	15.00 mts. con Lote 11	15.00 mts. con Lote 13	120.00	1	
5	13	8.00 mts. con Área restricción de 1.50m.l.	8.00 mts. con calle Jesús Martínez Frías	15.00 mts. con Lote 12	15.00 mts. con calle José Federico Orueta Bayona	120.00	1	
1-13						1,560.00	13	0

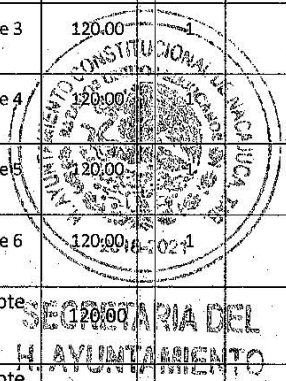


*Handwritten signature or mark.*

No Manz.	No. Lote	Norte	Sur	Este	Oeste	Sup. Lote M2	Lotes Reg.	Lotes irreg.
----------	----------	-------	-----	------	-------	--------------	------------	--------------


H. Ayuntamiento Constitucional de Nacajuca, Tabasco 2018 - 2021  
2021 "AÑO DE LA INDEPENDENCIA"

6	1	8.00 mts. con Lote 16	8.00 mts. con calle José Luis Olan Rodríguez	15.00 mts. con calle Alfonso Denis Ruiz	15.00 mts. con Lote 2	120.00	1	
	2	8.00 mts. con Lote 15	8.00 mts. con calle José Luis Olan Rodríguez	15.00 mts. con Lote 1	15.00 mts. con Lote 3	120.00	1	
	3	8.00 mts. con Lote 14	8.00 mts. con calle José Luis Olan Rodríguez	15.00 mts. con Lote 2	15.00 mts. con Lote 4	120.00	1	
	4	8.00 mts. con Lote 13	8.00 mts. con calle José Luis Olan Rodríguez	15.00 mts. con Lote 3	15.00 mts. con Lote 5	120.00	1	
	5	8.00 mts. con Lote 12	8.00 mts. con calle José Luis Olan Rodríguez	15.00 mts. con Lote 4	15.00 mts. con Lote 6	120.00	1	
	6	8.00 mts. con Lote 11	8.00 mts. con calle José Luis Olan Rodríguez	15.00 mts. con Lote 5	15.00 mts. con Lote 7	120.00	1	
	7	8.00 mts. con Lote 10	8.00 mts. con calle José Luis Olan Rodríguez	15.00 mts. con Lote 6	15.00 mts. con Lote 8	120.00	1	
	8	8.00 mts. con Lote 9	8.00 mts. con calle José Luis Olan Rodríguez	15.00 mts. con Lote 7	15.00 mts. con calle Manuel Pérez Ney	120.00	1	
	9	8.00 mts. con calle Jesús Martínez Frías.	8.00 mts. con Lote 8	15.00 mts. con Lote 10	15.00 mts. con calle Manuel Pérez Ney	120.00	1	
	10	8.00 mts. con calle Jesús Martínez Frías.	8.00 mts. con Lote 7	15.00 mts. con Lote 11	15.00 mts. con Lote 9	120.00	1	
	11	8.00 mts. con calle Jesús Martínez Frías.	8.00 mts. con Lote 6	15.00 mts. con Lote 12	15.00 mts. con Lote 10	120.00	1	
	12	8.00 mts. con calle Jesús Martínez Frías.	8.00 mts. con Lote 5	15.00 mts. con Lote 13	15.00 mts. con Lote 11	120.00	1	
	13	8.00 mts. con calle Jesús Martínez Frías.	8.00 mts. con Lote 4	15.00 mts. con Lote 14	15.00 mts. con Lote 12	120.00	1	
	14	8.00 mts. con calle Jesús Martínez Frías.	8.00 mts. con Lote 3	15.00 mts. con Lote 15	15.00 mts. con Lote 13	120.00	1	
	15	8.00 mts. con calle Jesús Martínez Frías.	8.00 mts. con Lote 2	15.00 mts. con Lote 16	15.00 mts. con Lote 14	120.00	1	
	16	8.00 mts. con calle Jesús Martínez Frías.	8.00 mts. con Lote 1	15.00 mts. con calle Alfonso Denis Ruiz	15.00 mts. con Lote 15	120.00	1	
1-16						1,920.00	16	0



H. Ayuntamiento Constitucional de Nacajuca, Tabasco 2018 - 2021  
2021 "AÑO DE LA INDEPENDENCIA"

No. Manz.	No. Lote	Norte	Sur	Este	Oeste	Sup. Lote M2	Lotes Reg.	Lotes Irreg.
7	1	8.00 mts. con Lote 16	8.00 mts. con Av. Lic. Andrés Manuel López Obrador	15.00 mts. con calle Alfonso Denis Ruiz	15.00 mts. con Lote 2	120.00	1	
	2	8.00 mts. con Lote 15	8.00 mts. con Av. Lic. Andrés Manuel López Obrador	15.00 mts. con Lote 1	15.00 mts. con Lote 3	120.00	1	
	3	8.00 mts. con Lote 14	8.00 mts. con Av. Lic. Andrés Manuel López Obrador	15.00 mts. con Lote 2	15.00 mts. con Lote 4	120.00	1	
	4	8.00 mts. con Lote 13	8.00 mts. con Av. Lic. Andrés Manuel López Obrador	15.00 mts. con Lote 3	15.00 mts. con Lote 5	120.00	1	
	5	8.00 mts. con Lote 12	8.00 mts. con Av. Lic. Andrés Manuel López Obrador	15.00 mts. con Lote 4	15.00 mts. con Lote 6	120.00	1	
	6	8.00 mts. con Lote 11	8.00 mts. con Av. Lic. Andrés Manuel López Obrador	15.00 mts. con Lote 5	15.00 mts. con Lote 7	120.00	1	
	7	8.00 mts. con Lote 10	8.00 mts. con Av. Lic. Andrés Manuel López Obrador	15.00 mts. con Lote 6	15.00 mts. con Lote 8	120.00	1	
	8	8.00 mts. con Lote 9	8.00 mts. con Av. Lic. Andrés Manuel López Obrador	15.00 mts. con Lote 7	15.00 mts. con calle Manuel Pérez Ney	120.00	1	
	9	8.00 mts. con calle José Luis Olan Rodríguez	8.00 mts. con Lote 8	15.00 mts. con Lote 10	15.00 mts. con calle Manuel Pérez Ney	120.00	1	
	10	8.00 mts. con calle José Luis Olan Rodríguez	8.00 mts. con Lote 7	15.00 mts. con Lote 11	15.00 mts. con Lote 9	120.00	1	
	11	8.00 mts. con calle José Luis Olan Rodríguez	8.00 mts. con Lote 6	15.00 mts. con Lote 12	15.00 mts. con Lote 10	120.00	1	
	12	8.00 mts. con calle José Luis Olan Rodríguez	8.00 mts. con Lote 5	15.00 mts. con Lote 13	15.00 mts. con Lote 11	120.00	1	
	13	8.00 mts. con calle José Luis Olan Rodríguez	8.00 mts. con Lote 4	15.00 mts. con Lote 14	15.00 mts. con Lote 12	120.00	1	
	14	8.00 mts. con calle José Luis Olan Rodríguez	8.00 mts. con Lote 3	15.00 mts. con Lote 15	15.00 mts. con Lote 13	120.00	1	
	15	8.00 mts. con calle José Luis Olan Rodríguez	8.00 mts. con Lote 2	15.00 mts. con Lote 16	15.00 mts. con Lote 14	120.00	1	




Handwritten signature or mark.

H. Ayuntamiento Constitucional de Nacajuca, Tabasco 2018 - 2021  
2021 "AÑO DE LA INDEPENDENCIA"

	16	8.00 mts. con calle José Luis Olan Rodríguez	8.00 mts. con Lote 1	15.00 mts. con calle Alfonso Denis Ruiz	15.00 mts. con Lote 15	120.00	1	
1-16						1,920.00	16	0


No Manz.	No. Lote	Norte	Sur	Este	Oeste	Sup. Lote M2	Lotes Reg.	Lotes Irreg.
8	1	15.00 mts. con Lote 2	15.00 mts. con Av. Lic. Andrés Manuel López Obrador	8.00 mts. con calle Manuel Pérez Ney	8.00 mts. con Lote 20	120.00		
	2	15.00 mts. con Lote 3	15.00 mts. con Lote 1	8.00 mts. con calle Manuel Pérez Ney	8.00 mts. con Lote 19	120.00		
	3	15.00 mts. con Lote 4	15.00 mts. con Lote 2	8.00 mts. con calle Manuel Pérez Ney	8.00 mts. con Lote 18	120.00		
	4	15.00 mts. con Lote 5	15.00 mts. con Lote 3	8.00 mts. con calle Manuel Pérez Ney	8.00 mts. con Lote 17	120.00		
	5	15.00 mts. con Lote 6	15.00 mts. con Lote 4	8.00 mts. con calle Manuel Pérez Ney	8.00 mts. con Lote 16	120.00	1	
	6	15.00 mts. con Lote 7	15.00 mts. con Lote 5	8.00 mts. con calle Manuel Pérez Ney	8.00 mts. con Lote 15	120.00	1	
	7	15.00 mts. con Lote 8	15.00 mts. con Lote 6	8.00 mts. con calle Manuel Pérez Ney	8.00 mts. con Lote 14	120.00	1	
	8	15.00 mts. con Lote 9	15.00 mts. con Lote 7	8.00 mts. con calle Manuel Pérez Ney	8.00 mts. con Lote 13	120.00	1	
	9	15.00 mts. con Lote 10	15.00 mts. con Lote 8	8.00 mts. con calle Manuel Pérez Ney	8.00 mts. con Lote 12	120.00	1	
	10	15.00 mts. con calle Jesús Martínez Frías	15.00 mts. con Lote 9	8.00 mts. con calle Manuel Pérez Ney	8.00 mts. con Lote 11	120.00	1	
	11	15.00 mts. con calle Jesús Martínez Frías	15.00 mts. con Lote 12	8.00 mts. con Lote 10	8.00 mts. con calle José Federico Orueta Bayona	120.00	1	
	12	15.00 mts. con Lote 11	15.00 mts. con Lote 13	8.00 mts. con Lote 9	8.00 mts. con calle José Federico Orueta Bayona	120.00	1	
	13	15.00 mts. con Lote 12	15.00 mts. con Lote 14	8.00 mts. con Lote 8	8.00 mts. con calle José Federico Orueta Bayona	120.00	1	



*[Handwritten signature]*

H. Ayuntamiento Constitucional de Nacajuca, Tabasco 2018 - 2021  
2021 "AÑO DE LA INDEPENDENCIA".

8	14	15.00 mts. con Lote 13	15.00 mts. con Lote 15	8.00 mts. con Lote 7	8.00 mts. con calle José Federico Orueta Bayona	120.00	1	
	15	15.00 mts. con Lote 14	15.00 mts. con Lote 16	8.00 mts. con Lote 6	8.00 mts. con calle José Federico Orueta Bayona	120.00	1	
	16	15.00 mts. con Lote 15	15.00 mts. con Lote 17	8.00 mts. con Lote 5	8.00 mts. con calle José Federico Orueta Bayona	120.00	1	
	17	15.00 mts. con Lote 16	15.00 mts. con Lote 18	8.00 mts. con Lote 4	8.00 mts. con calle José Federico Orueta Bayona	120.00	1	
	18	15.00 mts. con Lote 17	15.00 mts. con Lote 19	8.00 mts. con Lote 3	8.00 mts. con calle José Federico Orueta Bayona	120.00	1	
	19	15.00 mts. con Lote 18	15.00 mts. con Lote 20	8.00 mts. con Lote 2	8.00 mts. con calle José Federico Orueta Bayona	120.00	1	
	20	15.00 mts. con Lote 19	15.0 mts. con Av. Lic. Andrés Manuel López Obrador	8.00 mts. con Lote 1	8.00 mts. con calle José Federico Orueta Bayona	120.00	1	
1-20						2,400.00	20	0



SECRETARIA DEL H. AYUNTAMIENTO

No Manz.	No. Lote	Norte	Sur	Este	Oeste	Sup.-Lote M2	Lotes Reg.	Lotes Irreg.
9	1	15.00 mts. con Lote 2	15.00 mts. con calle Prof. José Trinidad Olan Rodríguez	8.00 mts. con calle José Federico Orueta Bayona.	8.00 mts. con Lote 16	120.00	1	
	2	15.00 mts. con Lote 3	15.00 mts. con Lote 1	8.00 mts. con calle José Federico Orueta Bayona.	8.00 mts. con Lote 15	120.00	1	
	3	15.00 mts. con Lote 4	15.00 mts. con Lote 2	8.00 mts. con calle José Federico Orueta Bayona.	8.00 mts. con Lote 14	120.00	1	
	4	15.00 mts. con Lote 5	15.00 mts. con Lote 3	8.00 mts. con calle José Federico Orueta Bayona.	8.00 mts. con Lote 13	120.00	1	
	5	15.00 mts. con Lote 6	15.00 mts. con Lote 4	8.00 mts. con calle José Federico Orueta Bayona.	8.00 mts. con Lote 12	120.00	1	
	6	15.00 mts. con Lote 7	15.00 mts. con Lote 5	8.00 mts. con calle José Federico Orueta Bayona.	8.00 mts. con Lote 11	120.00	1	
	7	15.00 mts. con Lote 8	15.00 mts. con Lote 6	8.00 mts. con calle José Federico Orueta Bayona.	8.00 mts. con Lote 10	120.00	1	

*[Handwritten signature]*

H. Ayuntamiento Constitucional de Nacajuca, Tabasco 2018 - 2021  
2021 "AÑO DE LA INDEPENDENCIA".

8	15.00 mts. con área de restricción de 1.50m.l.	15.00 mts. con Lote 7	8.00 mts. con calle José Federico Orueta Bayona.	8.00 mts. con Lote 9	120.00	1	
	15.00 mts. con área de restricción de 1.50m.l.	15.00 mts. con Lote 10	8.00 mts. con Lote 8	8.00 mts. con calle Rodrigo Olan Lázaro	120.00		
	15.00 mts. con Lote 9	15.00 mts. con Lote 11	8.00 mts. con Lote 7	8.00 mts. con calle Rodrigo Olan Lázaro	120.00		
	15.00 mts. con Lote 10	15.00 mts. con Lote 12	8.00 mts. con Lote 6	8.00 mts. con calle Rodrigo Olan Lázaro	120.00		
	15.00 mts. con Lote 11	15.00 mts. con Lote 13	8.00 mts. con Lote 5	8.00 mts. con calle Rodrigo Olan Lázaro	120.00		
	15.00 mts. con Lote 12	15.00 mts. con Lote 14	8.00 mts. con Lote 4	8.00 mts. con calle Rodrigo Olan Lázaro	120.00		
	15.00 mts. con Lote 13	15.00 mts. con Lote 15	8.00 mts. con Lote 3	8.00 mts. con calle Rodrigo Olan Lázaro	120.00	1	
9	15.00 mts. con Lote 14	15.00 mts. con Lote 16	8.00 mts. con Lote 2	8.00 mts. con calle Rodrigo Olan Lázaro	120.00	1	
	15.00 mts. con Lote 15	15.00 mts. con calle Prof. José Trinidad Olan Rodríguez	8.00 mts. con Lote 1	8.00 mts. con calle Rodrigo Olan Lázaro	120.00	1	
1-16					1,920.00	16	0




No Manz.	No. Lote	Norte	Sur	Este	Oeste	Sup. M2	Lotes Reg.	Lotes Irreg.
10	1	8.00 mts con Lote 20	8.00 mts. con Av. Lic. Andrés Manuel López Obrador	15.00 mts. con calle José Federico Orueta Bayona	15.00 mts. con Lote 2	120.00	1	
	2	8.00 mts con Lote 19	8.00 mts. con Av. Lic. Andrés Manuel López Obrador	15.00 mts. con Lote 1	15.00 mts. con Lote 3	120.00	1	
	3	8.00 mts con Lote 18	8.00 mts. con Ave. Lic. Andrés Manuel López Obrador	15.00 mts. con Lote 2	15.00 mts. con Lote 4	120.00	1	
	4	8.00 mts con Lote 17	8.00 mts. con Av. Lic. Andrés Manuel López Obrador	15.00 mts. con Lote 3	15.00 mts. con Lote 5	120.00	1	
	5	8.00 mts con Lote 16	8.00 mts. con Av. Lic. Andrés Manuel López Obrador	15.00 mts. con Lote 4	15.00 mts. con Lote 6	120.00	1	

*[Handwritten signature]*

H. Ayuntamiento Constitucional de Nacajuca, Tabasco 2018 - 2021  
2021 "AÑO DE LA INDEPENDENCIA"

10	6	8.00 mts con Lote 15	8.00 mts. con Av. Lic. Andrés Manuel López Obrador	15.00 mts. con Lote 5	15.00 mts. con Lote 7	120.00	1	
	7	8.00 mts con Lote 14	8.00 mts. con Av. Lic. Andrés Manuel López Obrador	15.00 mts. con Lote 6	15.00 mts. con Lote 8	120.00	1	
	8	8.00 mts con Lote 13	8.00 mts. con Av. Lic. Andrés Manuel López Obrador	15.00 mts. con Lote 7	15.00 mts. con Lote 9	120.00	1	
	9	8.00 mts con Lote 12	8.00 mts. con Av. Lic. Andrés Manuel López Obrador	15.00 mts. con Lote 8	15.00 mts. con Lote 10	120.00	1	
	10	8.00 mts con Lote 11	8.00 mts. con Av. Lic. Andrés Manuel López Obrador	15.00 mts. con Lote 9	15.00 mts. con calle Francisco Lázaro Hernández	120.00	1	
	11	8.00 mts con calle José Trinidad Olan Rodríguez	8.00 mts. con Lote 10	15.00 mts. con Lote 12	15.00 mts. con calle Francisco Lázaro Hernández	120.00	1	
	12	8.00 mts con calle José Trinidad Olan Rodríguez	8.00 mts. con Lote 9	15.00 mts. con Lote 13	15.00 mts. con Lote 11	120.00	1	
	13	8.00 mts con calle José Trinidad Olan Rodríguez	8.00 mts. con Lote 8	15.00 mts. con Lote 14	15.00 mts. con Lote 12	120.00	1	
	14	8.00 mts con calle José Trinidad Olan Rodríguez	8.00 mts. con Lote 7	15.00 mts. con Lote 15	15.00 mts. con Lote 13	120.00	1	
	15	8.00 mts con calle José Trinidad Olan Rodríguez	8.00 mts. con Lote 6	15.00 mts. con Lote 16	15.00 mts. con Lote 14	120.00	1	
	16	8.00 mts con calle José Trinidad Olan Rodríguez	8.00 mts. con Lote 5	15.00 mts. con Lote 17	15.00 mts. con Lote 15	120.00	1	
	17	8.00 mts con calle José Trinidad Olan Rodríguez	8.00 mts. con Lote 4	15.00 mts. con Lote 18	15.00 mts. con Lote 16	120.00	1	
	18	8.00 mts con calle José Trinidad Olan Rodríguez	8.00 mts. con Lote 3	15.00 mts. con Lote 19	15.00 mts. con Lote 17	120.00	1	
	19	8.00 mts con calle José Trinidad Olan Rodríguez	8.00 mts. con Lote 2	15.00 mts. con Lote 20	15.00 mts. con Lote 18	120.00	1	



SECRETARIA DEL H. AYUNTAMIENTO

*[Handwritten signature]*

H. Ayuntamiento Constitucional de Nacajuca, Tabasco 2018 - 2021  
2021 "AÑO DE LA INDEPENDENCIA"

	20	8.00 mts con calle José Trinidad Olan Rodríguez	8.00 mts. con Lote 1	15.00 mts. con calle José Federico Orueta Bayona	15.00 mts. con Lote 19	120.00	1	
1-20						2,400.00	20	0


No Manz.	No. Lote	Norte	Sur	Este	Oeste	Sup.-Lote M2	Lotes Reg.	Lotes Irreg.
11	1	8.00 mts con área de restricción de 1.50m.l.	8.00 mts. con calle Sebastián de la Cruz Hernández	15.00 mts. con calle Rodrigo Olan Lázaro	15.00 con Lote 2	120.00	1	
	2	8.00 mts con área de restricción de 1.50m.l.	8.00 mts. con calle Sebastián de la Cruz Hernández	15.00 mts. con Lote 1	15.00 con Lote 3	120.00	1	
	3	8.00 mts con área de restricción de 1.50m.l.	8.00 mts. con calle Sebastián de la Cruz Hernández	15.00 mts. con Lote 2	15.00 con Lote 4	120.00	1	
	4	8.00 mts con área de restricción de 1.50m.l.	8.00 mts. con calle Sebastián de la Cruz Hernández	15.00 mts. con Lote 3	15.00 con Lote 5	120.00	1	
	5	8.00 mts con área de restricción de 1.50m.l.	8.00 mts. con calle Sebastián de la Cruz Hernández	15.00 mts. con Lote 4	15.00 con Lote 6	120.00	1	
	6	8.00 mts con área de restricción de 1.50m.l.	8.00 mts. con calle Sebastián de la Cruz Hernández	15.00 mts. con Lote 5	15.00 con Lote 7	120.00	1	
	7	8.00 mts con área de restricción de 1.50m.l.	8.00 mts. con calle Sebastián de la Cruz Hernández	15.00 mts. con Lote 6	15.00 con Lote 8	120.00	1	
	8	8.00 mts con área de restricción de 1.50m.l.	8.00 mts. con calle Sebastián de la Cruz Hernández	15.00 mts. con Lote 7	15.00 con Lote 9	120.00	1	
	9	8.00 mts con área de restricción de 1.50m.l.	8.00 mts. con calle Sebastián de la Cruz Hernández	15.00 mts. con Lote 8	15.00 con Lote 10	120.00	1	
	10	8.00 mts con área de restricción de 1.50m.l.	8.00 mts. con calle Sebastián de la Cruz Hernández	15.00 mts. con Lote 9	15.00 con Lote 11	120.00	1	
11	11	8.00 mts con área de restricción de 1.50m.l.	8.00 mts. con calle Sebastián de la Cruz Hernández	15.00 mts. con Lote 10	15.00 con Lote 12	120.00	1	



*[Handwritten signature]*

H. Ayuntamiento Constitucional de Nacajuca, Tabasco 2018 - 2021  
2021 "AÑO DE LA INDEPENDENCIA"

12	8.00 mts con área de restricción de 1.50m.l.	8.00 mts. con calle Sebastián de la Cruz Hernández	15.00 mts. con Lote 11	15.00 con Lote 13	120.00	1	
13	8.00 mts con área de restricción de 1.50m.l.	8.00 mts. con calle Sebastián de la Cruz Hernández	15.00 mts. con Lote 12	15.00 con Lote 14	120.00		
14	8.00 mts con área de restricción de 1.50m.l.	8.00 mts. con calle Sebastián de la Cruz Hernández	15.00 mts. con Lote 13	15.00 con Lote 15	120.00		
15	8.00 mts con área de restricción de 1.50m.l.	8.00 mts. con calle Sebastián de la Cruz Hernández	15.00 mts. con Lote 14	15.00 con Lote 16	120.00		
16	8.00 mts con área de restricción de 1.50m.l.	8.00 mts. con calle Sebastián de la Cruz Hernández	15.00 mts. con Lote 15	15.00 con Lote 17	120.00		
17	8.00 mts con área de restricción de 1.50m.l.	8.00 mts. con calle Sebastián de la Cruz Hernández	15.00 mts. con Lote 16	15.00 con calle Pomposo de la Cruz Hernández	120.00	1	
1-17					2,040.00	17	0



No Manz.	No. Lote	Norte	Sur	Este	Oeste	Sup.-Lote M2	Lotes Reg.	Lotes Irreg.
12	1	15.00 mts. con Lote 2	15.00 mts. con Av. Lic. Andrés Manuel López Obrador	8.00 mts. con calle Francisco Lázaro Hernández	8.00 mts. Con Lote 20	120.00	1	
	2	15.00 mts. con Lote 3	15.00 mts. con Lote 1	8.00 mts. con calle Francisco Lázaro Hernández	8.00 mts. Con Lote 19	120.00	1	
	3	15.00 mts. con Lote 4	15.00 mts. con Lote 2	8.00 mts. con calle Francisco Lázaro Hernández	8.00 mts. Con Lote 18	120.00	1	
	4	15.00 mts. con Lote 5	15.00 mts. con Lote 3	8.00 mts. con calle Francisco Lázaro Hernández	8.00 mts. Con Lote 17	120.00	1	
	5	15.00 mts. con Lote 6	15.00 mts. con Lote 4	8.00 mts. con calle Francisco Lázaro Hernández	8.00 mts. Con Lote 16	120.00	1	
	6	15.00 mts. con Lote 7	15.00 mts. con Lote 5	8.00 mts. con calle Francisco Lázaro Hernández	8.00 mts. Con Lote 15	120.00	1	

*[Handwritten signature]*

H. Ayuntamiento Constitucional de Nacajuca, Tabasco 2018 - 2021  
2021 "AÑO DE LA INDEPENDENCIA"


12	7	15.00 mts. con Lote 8	15.00 mts. con Lote 6	8.00 mts. con calle Francisco Lázaro Hernández	8.00 mts. Con Lote 14	120.00	1		
	8	15.00 mts. con Lote 9	15.00 mts. con Lote 7	8.00 mts. con calle Francisco Lázaro Hernández	8.00 mts. Con Lote 13	120.00	1		
	9	15.00 mts. con Lote 10	15.00 mts. con Lote 8	8.00 mts. con calle Francisco Lázaro Hernández	8.00 mts. Con Lote 12	120.00	1		
	10	15.00 mts. con calle Sebastián de la Cruz Hernández	15.00 mts. con Lote 9	8.00 mts. con calle Francisco Lázaro Hernández	8.00 mts. Con Lote 11	120.00	1		
	11	15.00 mts. con calle Sebastián de la Cruz Hernández	15.00 mts. con Lote 12	8.00 mts. con Lote 10	8.00 mts. con calle Jacobo López Martínez	120.00	1		
	12	15.00 mts. con Lote 11	15.00 mts. con Lote 13	8.00 mts. con Lote 9	8.00 mts. con calle Jacobo López Martínez	120.00	1		
	13	15.00 mts. con Lote 12	15.00 mts. con Lote 14	8.00 mts. con Lote 8	8.00 mts. con calle Jacobo López Martínez	120.00	1		
	14	15.00 mts. con Lote 13	15.00 mts. con Lote 15	8.00 mts. con Lote 7	8.00 mts. con calle Jacobo López Martínez	120.00	1		
	15	15.00 mts. con Lote 14	15.00 mts. con Lote 16	8.00 mts. con Lote 6	8.00 mts. con calle Jacobo López Martínez	120.00	1		
	16	15.00 mts. con Lote 15	15.00 mts. con Lote 17	8.00 mts. con Lote 5	8.00 mts. con calle Jacobo López Martínez	120.00	1		
	17	15.00 mts. con Lote 16	15.00 mts. con Lote 18	8.00 mts. con Lote 4	8.00 mts. con calle Jacobo López Martínez	120.00	1		
	18	15.00 mts. con Lote 17	15.00 mts. con Lote 19	8.00 mts. con Lote 3	8.00 mts. con calle Jacobo López Martínez	120.00	1		
	19	15.00 mts. con Lote 18	15.00 mts. con Lote 20	8.00 mts. con Lote 2	8.00 mts. con calle Jacobo López Martínez	120.00	1		
	20	15.00 mts. con Lote 19	15.00 mts. con Av. Lic. Andrés Manuel López Obrador	8.00 mts. con Lote 1	8.00 mts. con calle Jacobo López Martínez	120.00	1		
	1-20						2,400.00	20	0



*[Handwritten signature]*

H. Ayuntamiento Constitucional de Nacajuca, Tabasco 2018 - 2021  
2021 "AÑO DE LA INDEPENDENCIA"


No. Manz.	No. Lote	Norte	Sur	Este	Oeste	Sup. Lote M2	Lotes Reg.	Lotes Irreg.
13	1	8.00 mts. con Lote 12	8.00 mts. con calle Esperanza Pérez Tosca	15.00 mts. con calle Jacobo López Martínez	15.00 mts. con Lote 2	120.00	1	
	2	8.00 mts. con Lote 11	8.00 mts. con calle Esperanza Pérez Tosca	15.00 mts. con Lote 1	15.00 mts. con Lote 3	120.00	1	
	3	8.00 mts. con Lote 10	8.00 mts. con calle Esperanza Pérez Tosca	15.00 mts. con Lote 2	15.00 mts. con Lote 4	120.00	1	
	4	8.00 mts. con Lote 9	8.00 mts. con calle Esperanza Pérez Tosca	15.00 mts. con Lote 3	15.00 mts. con Lote 5	120.00	1	
	5	8.00 mts. con Lote 8	8.00 mts. con calle Esperanza Pérez Tosca	15.00 mts. con Lote 4	15.00 mts. con Lote 6	120.00	1	
13	6	8.00 mts. con Lote 7	8.00 mts. con calle Esperanza Pérez Tosca	15.00 mts. con Lote 5	15.00 mts. con calle Pomposo de la Cruz Hernández	120.00	1	
	7	8.00 mts. con calle Sebastián de la Cruz Hernández	8.00 mts. con Lote 6	15.00 mts. con Lote 8	15.00 mts. con calle Pomposo de la Cruz Hernández	120.00	1	
	8	8.00 mts. con calle Sebastián de la Cruz Hernández	8.00 mts. con Lote 5	15.00 mts. con Lote 9	15.00 mts. con Lote 7	120.00	1	
	9	8.00 mts. con calle Sebastián de la Cruz Hernández	8.00 mts. con Lote 4	15.00 mts. con Lote 10	15.00 mts. con Lote 8	120.00	1	
	10	8.00 mts. con calle Sebastián de la Cruz Hernández	8.00 mts. con Lote 3	15.00 mts. con Lote 11	15.00 mts. con Lote 9	120.00	1	
	11	8.00 mts. con calle Sebastián de la Cruz Hernández	8.00 mts. con Lote 2	15.00 mts. con Lote 12	15.00 mts. con Lote 10	120.00	1	
	12	8.00 mts. con calle Sebastián de la Cruz Hernández	8.00 mts. con Lote 1	15.00 mts. con calle Jacobo López Martínez	15.00 mts. con Lote 11	120.00	1	
1-12						1,440.00	12	0



*[Handwritten signature]*

H. Ayuntamiento Constitucional de Nacajuca, Tabasco 2018 - 2021  
2021 "AÑO DE LA INDEPENDENCIA"

No Manz.	No. Lote	Norte	Sur	Este	Oeste	Sup. Lote M2	Lotes Reg.	Lotes Irreg.
14	1	8.00 mts. con Lote 12	8.00 mts. con Av. Lic. Andrés Manuel López Obrador	15.00 mts. con calle Jacobo López Martínez	15.00 mts. con Lote 2	120.00	1	
	2	8.00 mts. con Lote 11	8.00 mts. con Av. Lic. Andrés Manuel López Obrador	15.00 mts. con Lote 1	15.00 mts. con Lote 3	120.00	1	
	3	8.00 mts. con Lote 10	8.00 mts. con Av. Lic. Andrés Manuel López Obrador	15.00 mts. con Lote 2	15.00 mts. con Lote 4	120.00	1	
	4	8.00 mts. con Lote 9	8.00 mts. con Av. Lic. Andrés Manuel López Obrador	15.00 mts. con Lote 3	15.00 mts. con Lote 5	120.00	1	
	5	8.00 mts. con Lote 8	8.00 mts. con Av. Lic. Andrés Manuel López Obrador	15.00 mts. con Lote 4	15.00 mts. con Lote 6	120.00	1	
	6	8.00 mts. con Lote 7	8.00 mts. con Av. Lic. Andrés Manuel López Obrador	15.00 mts. con Lote 5	15.00 mts. con calle Pomposo de la Cruz Hernández	120.00	1	
	7	8.00 mts. con calle Esperanza Pérez Tosca	8.00 mts. con Lote 6	15.00 mts. con Lote 8	15.00 mts. con calle Pomposo de la Cruz Hernández	120.00	1	
	8	8.00 mts. con calle Esperanza Pérez Tosca	8.00 mts. con Lote 5	15.00 mts. con Lote 9	15.00 mts. con Lote 7	120.00	1	
	9	8.00 mts. con calle Esperanza Pérez Tosca	8.00 mts. con Lote 4	15.00 mts. con Lote 10	15.00 mts. con Lote 8	120.00	1	
	10	8.00 mts. con calle Esperanza Pérez Tosca	8.00 mts. con Lote 3	15.00 mts. con Lote 11	15.00 mts. con Lote 9	120.00	1	
	11	8.00 mts. con calle Esperanza Pérez Tosca	8.00 mts. con Lote 2	15.00 mts. con Lote 12	15.00 mts. con Lote 10	120.00	1	
	12	8.00 mts. con calle Esperanza Pérez Tosca	8.00 mts. con Lote 1	15.00 mts. con calle Jacobo López Martínez	15.00 mts. con Lote 11	120.00	1	
1-12						1,440.00	12	0

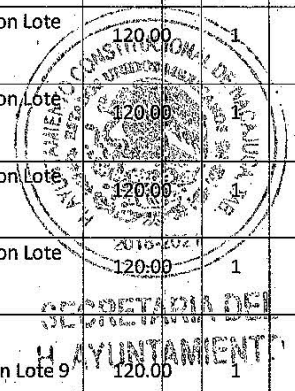


No Manz.	No. Lote	Norte	Sur	Este	Oeste	Sup. Lote M2	Lotes Reg.	Lotes Irreg.
15	1	15.00 mts. con Lote 2	15.00 mts. con calle Baltazar Hernández López	8.00 mts. con calle Pomposo de la Cruz Hernández	8.00 mts. con Lote 16	120.00	1	

*[Handwritten signature]*

H. Ayuntamiento Constitucional de Nacajuca, Tabasco 2018 - 2021  
2021 "AÑO DE LA INDEPENDENCIA".

2	15.00 mts. con Lote 3	15.00 mts. con Lote 1	8.00 mts. con calle Pomposo de la Cruz Hernández	8.00 mts. con Lote 15	120.00	1	
3	15.00 mts. con Lote 4	15.00 mts. con Lote 2	8.00 mts. con calle Pomposo de la Cruz Hernández	8.00 mts. con Lote 14	120.00	1	
4	15.00 mts. con Lote 5	15.00 mts. con Lote 3	8.00 mts. con calle Pomposo de la Cruz Hernández	8.00 mts. con Lote 13	120.00	1	
5	15.00 mts. con Lote 6	15.00 mts. con Lote 4	8.00 mts. con calle Pomposo de la Cruz Hernández	8.00 mts. con Lote 12	120.00	1	
6	15.00 mts. con Lote 7	15.00 mts. con Lote 5	8.00 mts. con calle Pomposo de la Cruz Hernández	8.00 mts. con Lote 11	120.00	1	
7	15.00 mts. con Lote 8	15.00 mts. con Lote 6	8.00 mts. con calle Pomposo de la Cruz Hernández	8.00 mts. con Lote 10	120.00	1	
8	15.00 mts. con área de restricción de 1.50m.l.	15.00 mts. con Lote 7	8.00 mts. con calle Pomposo de la Cruz Hernández	8.00 mts. con Lote 9	120.00	1	
9	15.00 mts. con área de restricción de 1.50m.l.	15.00 mts. con Lote 10	8.00 mts. con Lote 8	8.00 mts. con calle Gonzalo Rodríguez Gerónimo	120.00	1	
10	15.00 mts. con Lote 9	15.00 mts. con Lote 11	8.00 mts. con Lote 7	8.00 mts. con calle Gonzalo Rodríguez Gerónimo	120.00	1	
11	15.00 mts. con Lote 10	15.00 mts. con Lote 12	8.00 mts. con Lote 6	8.00 mts. con calle Gonzalo Rodríguez Gerónimo	120.00	1	
12	15.00 mts. con Lote 11	15.00 mts. con Lote 13	8.00 mts. con Lote 5	8.00 mts. con calle Gonzalo Rodríguez Gerónimo	120.00	1	
13	15.00 mts. con Lote 12	15.00 mts. con Lote 14	8.00 mts. con Lote 4	8.00 mts. con calle Gonzalo Rodríguez Gerónimo	120.00	1	
14	15.00 mts. con Lote 13	15.00 mts. con Lote 15	8.00 mts. con Lote 3	8.00 mts. con calle Gonzalo Rodríguez Gerónimo	120.00	1	
15	15.00 mts. con Lote 14	15.00 mts. con Lote 16	8.00 mts. con Lote 2	8.00 mts. con calle Gonzalo Rodríguez Gerónimo	120.00	1	
16	15.00 mts. con Lote 15	15.00 mts. con calle Baltazar Hernández López	8.00 mts. con Lote 1	8.00 mts. con calle Gonzalo Rodríguez Gerónimo	120.00	1	
1-16					1,920.00	16	0



H. Ayuntamiento Constitucional de Nacajuca, Tabasco 2018 - 2021  
2021 "AÑO DE LA INDEPENDENCIA"


No Manz.	No Lote	Norte	Sur	Este	Oeste	Sup. Lote M2	Lotes Reg.	Lotes Irreg.
16	1	8.00 mts. con Lote 20	8.00 mts. con Av. Lic. Andrés Manuel López Obrador	15.00 mts. con calle Pomposo de la Cruz Hernández	15.00 mts. con Lote 2	120.00	1	
	2	8.00 mts. con Lote 19	8.00 mts. con Av. Lic. Andrés Manuel López Obrador	15.00 mts. con Lote 1	15.00 mts. con Lote 3	120.00	1	
	3	8.00 mts. con Lote 18	8.00 mts. con Av. Lic. Andrés Manuel López Obrador	15.00 mts. con Lote 2	15.00 mts. con Lote 4	120.00	1	
	4	8.00 mts. con Lote 17	8.00 mts. con Av. Lic. Andrés Manuel López Obrador	15.00 mts. con Lote 3	15.00 mts. con Lote 5	120.00	1	
	5	8.00 mts. con Lote 16	8.00 mts. con Av. Lic. Andrés Manuel López Obrador	15.00 mts. con Lote 4	15.00 mts. con Lote 6	120.00	1	
	6	8.00 mts. con Lote 15	8.00 mts. con Av. Lic. Andrés Manuel López Obrador	15.00 mts. con Lote 5	15.00 mts. con Lote 7	120.00	1	
	7	8.00 mts. con Lote 14	8.00 mts. con Av. Lic. Andrés Manuel López Obrador	15.00 mts. con Lote 6	15.00 mts. con Lote 8	120.00	1	
	8	8.00 mts. con Lote 13	8.00 mts. con Av. Lic. Andrés Manuel López Obrador	15.00 mts. con Lote 7	15.00 mts. con Lote 9	120.00	1	
	9	8.00 mts. con Lote 12	8.00 mts. con Av. Lic. Andrés Manuel López Obrador	15.00 mts. con Lote 8	15.00 mts. con Lote 10	120.00	1	
	10	8.00 mts. con Lote 11	8.00 mts. con Av. Lic. Andrés Manuel López Obrador	15.00 mts. con Lote 9	15.00 mts. con Calle José Rodríguez Luciano	120.00	1	
	11	8.00 mts. con calle Baltazar Hernández López	8.00 mts. con Lote 10	15.00 mts. con Lote 12	15.00 mts. con Calle José Rodríguez Luciano	120.00	1	
	12	8.00 mts. con calle Baltazar Hernández López	8.00 mts. con Lote 9	15.00 mts. con Lote 13	15.00 mts. con Lote 11	120.00	1	
	13	8.00 mts. con calle Baltazar Hernández López	8.00 mts. con Lote 8	15.00 mts. con Lote 14	15.00 mts. con Lote 12	120.00	1	



*[Handwritten signature]*

H. Ayuntamiento Constitucional de Nacajuca, Tabasco 2018 - 2021  
2021 "AÑO DE LA INDEPENDENCIA".

	14	8.00 mts. con calle Baltazar Hernández López	8.00 mts. con Lote 7	15.00 mts. con Lote 15	15.00 mts. con Lote 13	120.00	1	
	15	8.00 mts. con calle Baltazar Hernández López	8.00 mts. con Lote 6	15.00 mts. con Lote 16	15.00 mts. con Lote 14	120.00	1	
	16	8.00 mts. con calle Baltazar Hernández López	8.00 mts. con Lote 5	15.00 mts. con Lote 17	15.00 mts. con Lote 15	120.00	1	
	17	8.00 mts. con calle Baltazar Hernández López	8.00 mts. con Lote 4	15.00 mts. con Lote 18	15.00 mts. con Lote 16	120.00	1	
	18	8.00 mts. con calle Baltazar Hernández López	8.00 mts. con Lote 3	15.00 mts. con Lote 19	15.00 mts. con Lote 17	120.00	1	
	19	8.00 mts. con calle Baltazar Hernández López	8.00 mts. con Lote 2	15.00 mts. con Lote 20	15.00 mts. con Lote 18	120.00	1	
	20	8.00 mts. con calle Baltazar Hernández López	8.00 mts. con Lote 1	15.00 mts. con calle Pomposo de la Cruz Hernández	15.00 mts. con Lote 19	120.00	1	
	1-20					2,400.00	20	0



No Manz	No Lote	Norte	Sur	Este	Oeste	Sup. Lote M2	Lotes Reg.	Lotes Irreg.
17	1	8.00 mts. con área de restricción de 1.50m.l..	8.00 mts. con Calle Ismael Ramos de la Rosa	15.00 mts. con calle Gonzalo Rodríguez Gerónimo	15.00 mts. con Lote 2	120.00	1	
	2	8.00 mts. con área de restricción de 1.50m.l..	8.00 mts. con Calle Ismael Ramos de la Rosa	15.00 mts. con Lote 1	15.00 mts. con Lote 3	120.00	1	
	3	8.00 mts. con área de restricción de 1.50m.l..	8.00 mts. con Calle Ismael Ramos de la Rosa	15.00 mts. con Lote 2	15.00 mts. con Lote 4	120.00	1	
	4	8.00 mts. con área de restricción de 1.50m.l..	8.00 mts. con Calle Ismael Ramos de la Rosa	15.00 mts. con Lote 3	15.00 mts. con Lote 5	120.00	1	
	5	8.00 mts. con área de restricción de 1.50m.l..	8.00 mts. con Calle Ismael Ramos de la Rosa	15.00 mts. con Lote 4	15.00 mts. con Lote 6	120.00	1	

*[Handwritten signature]*

H. Ayuntamiento Constitucional de Nacajuca, Tabasco 2018 - 2021  
2021 "AÑO DE LA INDEPENDENCIA"

6	8.00 mts. con área de restricción de 1.50m.l.	8.00 mts. con Calle Ismael Ramos de la Rosa	15.00 mts. con Lote 5	15.00 mts. con Lote 7	120.00	
7	8.00 mts. con área de restricción de 1.50m.l.	8.00 mts. con Calle Ismael Ramos de la Rosa	15.00 mts. con Lote 6	15.00 mts. con Lote 8	120.00	
8	8.00 mts. con área de restricción de 1.50m.l.	8.00 mts. con Calle Ismael Ramos de la Rosa	15.00 mts. con Lote 7	15.00 mts. con Lote 9	120.00	
1-8					960.00	0

TABLA DE LOTIFICACIÓN (ÁREAS VERDES) FRACC. "LA ESPERANZA DE NACAJUCA"

No. Área Verde	Norte	Sur	Este	Oeste	Sup./Lote M2	Lotes Reg.	Lotes Irreg.
1	24.05 mts. Con calle Jesús Martínez Frías	24.05 mts. Con calle Fernando Hernández Isidro	40.03 mts. con calle Eutimio Hernández Román	40.03 mts. con calle Saúl Chan Morales	962.61	1	
2	63.00mts. con calle José Luis Olan Rodríguez	63.00mts. con calle José Luis Olan Rodríguez	3.14mts., 3.00mts. y 3.14mts., con calle Alfonso Denis Ruiz	3.15mts., 3.00mts. y 3.14mts., con calle Manuel Pérez Ney	469.00	1	
3	40.00 mts. con calle Sebastián de la Cruz Hernández	40.00 mts. con calle José Trinidad Olan Rodríguez	40.00 mts. con calle Rodrigo Olan Lázaro	40.00 mts. con calle Francisco Lázaro Hernández	1,600.00	1	
4	47.01 mts. con calle Esperanza Pérez Tosca	47.01 mts. con calle Esperanza Pérez Tosca	3.14mts., 3.00mts. y 3.14mts. con calle Jacobo López Martínez	3.14mts., 3.14mts. y 3.14mts., con calle pomposo de la cruz Hernández	357.00	1	
5	40.00 mts. con calle Ismael Ramos de la Rosa	40.00 mts. con calle Baltazar Hernández López	40.00 mts. con calle Gonzalo Rodríguez Gerónimo	40.00 mts. con calle José Rodríguez Luciano	1,600.00	1	
1-5					4,988.61	5	0

TABLA DE LOTIFICACIÓN (ÁREA DE RESERVA) FRACC. "LA ESPERANZA DE NACAJUCA"

No. Área	Norte	Sur	Este	Oeste	Sup./Lote M2	Lotes Reg.	Lotes Irreg.
ÁREAS DE RESERVAS. SERÁN DESTINADAS A USO HABITACIONAL, DEPORTIVO, RECREATIVO Y DE ESPARCIMIENTO.							
1	21.41 mts. con área donada a CEAS, 295.33mts. con propiedad privada,	976.00 mts. y 46.85 mts., con Propiedad Privada	25.00 mts. Con calle Ismael Ramos de la Rosa y Manz 17, 90.00 mts. Con calle José Rodríguez Luciano, 27.62 mts. Con Av.	255.55 mts. con área donada a CEAS, 51.24 mts., 24.53 mts., 82.86 mts., 80.70 mts. con	161,661.86		1

H. Ayuntamiento Constitucional de Nacajuca, Tabasco 2018 - 2021  
2021 "AÑO DE LA INDEPENDENCIA".

	17.50 mts. Con calle Ismael Ramos de la Rosa, 489.49 mts. y 55.80 mts. con Av. Andrés Manuel López Obrador.		Andrés Manuel López Obrador, 73.87 mts., 41.57 mts., 18.05 mts. Y 12.42 mts. Con carretera Principal Nacajuca-Tecoluta.  79.45 mts., 34.92 mts., 34.42 mts., 37.20 mts., 106.31 mts. Con área donada a CEAS.	zona federal rio de Nacajuca.				
1-2					161,661.86	0	1	



TABLA DE LOTIFICACIÓN (ÁREA DE COMERCIO) FRACC. "LA ESPERANZA DE NACAJUCA"

No. Área	Norte	Sur	Este	Oeste	Sup./Lote M2	Lot. Reg.	Lot. Irreg.
1	119.45 mts. con Propiedad Privada	31.79 mts., 53.84 mts., con Av. Lic. Andrés Manuel López Obrador	70.83 mts., 32.22 mts., 5.90 mts., 10.11 mts., 14.70 mts., con carretera Principal Nacajuca-Tecoluta	106.51 mts. con Manzana 1, Manzana 3 y calle Fernando Hernández Isidro	12,593.69		1
1-1					12,593.69	0	1

Cabe hacer mención de que el predio en el cual se tiene proyectado desarrollar el proyecto de lotificación denominado FRACCIONAMIENTO LA ESPERANZA DE NACAJUCA tiene una superficie total de 300,000.00 metros cuadrados, pero en la sesión número cincuenta y tres con carácter de ordinaria de este H. Cabildo, se realizó una donación por 67,981.14 metros cuadrados de ese mismo predio a favor de la "Comisión Estatal de Aguas y Saneamiento" (CEAS) para que este Organismo desarrolle el estudio y proyecto de ejecutivo para la construcción de la planta de tratamiento de aguas residuales de la ciudad de Nacajuca, Tabasco.

Así mismo, es necesario aclarar que el proyecto de lotificación denominado "FRACCIONAMIENTO LA ESPERANZA DE NACAJUCA" surge con la firma del convenio de concertación para llevar a cabo la ejecución dentro del programa de vivienda "EHCALE NEW STORY", para la construcción de viviendas en el Municipio de Nacajuca, mismo que fue suscrito en fecha veinticuatro de abril del año 2019.

Cumplida su encomienda Ciudadana presidente.

H. Ayuntamiento Constitucional de Nacajuca, Tabasco 2018 - 2021  
2021 "AÑO DE LA INDEPENDENCIA".

**Presidente:** Gracias señor secretario, toda vez que se ha dado lectura al punto número cinco del orden del día, solicito al secretario someta a aprobación el punto de acuerdo.

**Secretario.** Con su permiso Ciudadana Presidente, en votación ordinaria, se somete a consideración de este H. Cabildo Municipal la aprobación del punto número cinco del orden del día y en votación nominal se pregunta a los ciudadanos regidores manifiesten de viva voz su nombre y si están en favor o en contra:

Informo a la presidencia que, en votación ordinaria, el punto número cinco ha sido aprobado por mayoría de votos a favor.

Cumplida su encomienda Ciudadana presidente.


LO ANTERIOR HA SIDO COTEJADO, CERTIFICADO, SELLADO, RUBRICADO Y FIRMADO POR EL SUSCRITO PARA LOS FINES Y EFECTOS LEGALES CORRESPONDIENTES EN LA CIUDAD DE NACAJUCA, TABASCO AL PRIMER DÍA DEL MES DE OCTUBRE DEL 2021.

ATENTAMENTE

\_\_\_\_\_  
**LIC. JORGE ALBERTO OLAN ALEJO**  
**SECRETARIO MUNICIPAL DEL H. AYUNTAMIENTO**  
**CONSTITUCIONAL DE NACAJUCA, TABASCO.**



SECRETARIA DEL  
AYUNTAMIENTO



Impreso en la Dirección de Talleres Gráficos de la Secretaría de Administración e Innovación Gubernamental, bajo la Coordinación de la Secretaría de Gobierno.

Las leyes, decretos y demás disposiciones superiores son obligatorias por el hecho de ser publicadas en este periódico.

**Para cualquier aclaración acerca de los documentos publicados en el mismo, favor de dirigirse al inmueble ubicado en la calle Nicolás Bravo Esq. José N. Rovirosa # 359, 1er. piso zona Centro o a los teléfonos 131-37-32, 312-72-78 de Villahermosa, Tabasco.**

Cadena Original: |00001000000506252927|

Firma Electrónica: FbgTwPnaliuSuY7A8hzmlZ2FxnV4aCOyuZGQn53grAFLFDEuJ2yxzVAOoh//i7GScANC9M+fva  
oM4438myUfUd2zowX8ILWNq62KAekD6CmuV3VciV5CbExY3/vp3pxnvDPn4K1kyd+2y5woxya6Gm8D6ulgwZci  
Tm3Nw4Bll0ZTWa2RrpHiLLPsDbYKj1JvZ4/5d0d5E8az7hlLwl1PxS1LYWpGMZKw8TU0mqgzyE7IC35ueeAkMbrJ  
6p/Ut36ArGgsPi2Bmzs3m3Gz4+HlfwDix6wWs9apZIT3WoqkARHrHe6wpCBIGWx/OBLsyHxcbmlx11f1RFUK+lftY  
GI7Q==